

Europäische Union
Europäischer Landwirtschaftsfonds
für die Entwicklung des ländlichen
Raumes

ELER

Hier investiert Europa in die ländlichen Gebiete.



Ministerium für
Umwelt und
Verbraucherschutz
SAARLAND



Lokale Aktionsgruppe
Biosphärenreservat Bliesgau



ACHT AUDIOTOUREN AN ACHT FASZINIERENDEN ORTEN

Lauschen, entdecken, mehr erfahren

Biosphärenreservat
Bliesgau



Der Saarpfalz-Kreis

Die Saarpfalz-
Touristik



Der Bliesgau für die Ohren!

Mit unseren Audioguides entdecken Sie den Bliesgau auf völlig neue Art - interessant, kurzweilig, überraschend!

Ob an archäologischen Orten, in historischen Städten oder mitten in der Natur: Insgesamt acht Lauschtouren zeigen Ihnen die großen und kleinen Besonderheiten am Wegesrand. Immer mit dabei sind die Kenner des Bliesgaus, die mit ihrem spannenden Hintergrundwissen und ihren Anekdoten für ein ganz persönliches Hör-Erlebnis sorgen.

Einfach die kostenlose Lauschtour-App laden und los geht die Entdeckertour - viel Spaß!

SO EINFACH FUNKTIONIERT´S!

1. Lauschtour-App laden (kostenlos im App Store oder in Google Play)
2. Tour auswählen und starten
3. Los geht´s

IM EIGENEN TEMPO:

Bei aktiviertem GPS werden die Audios an den Lauschpunkten automatisch gestartet. Die Tour kann jederzeit unterbrochen und wieder gestartet werden.

OFFLINE GESPEICHERT:

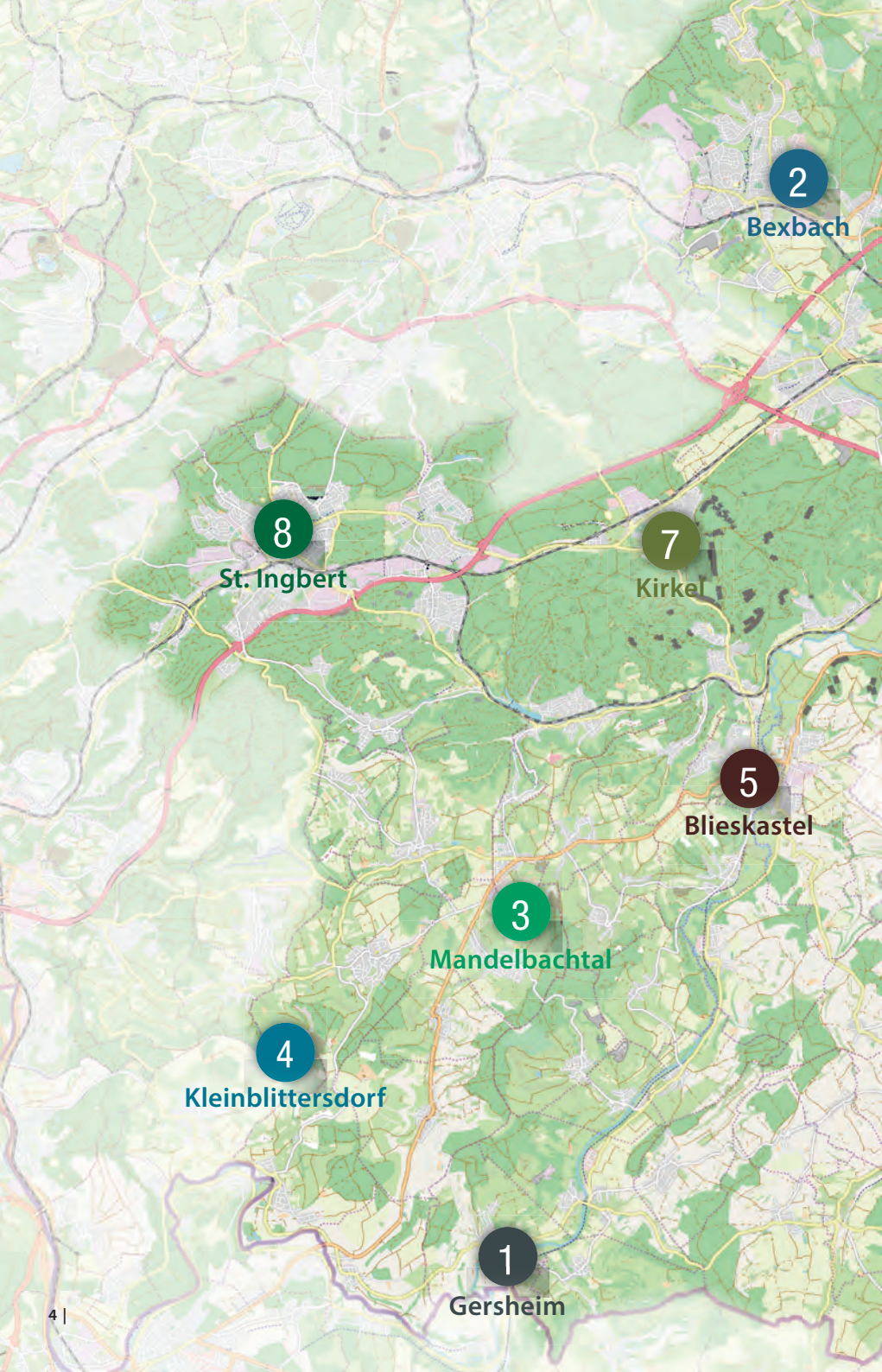
Beim Tour-Start werden alle Inhalte auf Ihrem Smartphone gespeichert, sodass unterwegs kein Internetempfang mehr nötig ist. Tipp: Tour bereits zu Hause im WLAN herunterladen.

PERFEKTER LAUSCHGENUSS mit Kopfhörer oder Smartphone-Lautsprecher: Gerade in Städten sind Kopfhörer wegen der Umgebungsgerausche empfehlenswert.



AUCH IN GEBÄRDENSPRACHE:

Gemeinsam mit dem saarländischen Netzwerk Hören wurden alle Touren auch in Gebärdensprache produziert. Einfach die Tour auswählen, das Gebärdensprachen-Symbol antippen und die Tour installieren! Mit GPS lösen die Gebärdenvideos unterwegs automatisch aus. Das Smartphone vibriert, wenn Sie an einer Station angekommen sind.



2

Bexbach

8

St. Ingbert

7

Kirkel

5

Blieskastel

3

Mandelbachtal

4

Kleinblittersdorf

1

Gersheim



Biosphäre Bliesgau

Alle Themen – alle Touren

- 1 Archäologiepark Bliesbruck-Reinheim in Gersheim**
Die Schatzgrube an der Blies
- 2 Bexbacher Bergmannstour**
Bergbaugeschichte zum Anfassen
- 3 Biosphärentour im Mandelbachtal**
Wilde Orchideen, Steinkauz und Co..
- 4 Bio-Tour auf dem Wintringer Hof in Kleinblittersdorf**
Vom Wohnmobil für Hühner zum 3-Zimmer-Appartment für Schweine
- 5 Blieskasteler Barock**
Die besterhaltene Barockstadt des Saarlands
- 6 Homburger Festungsrundgang**
Geheimnisvolle Ruinen, tolle Aussichten und 250 Millionen Jahre alte Dünen
- 7 Kirkeler Felsenpfad**
Einer der schönsten Wanderwege der Saarpfalz
- 8 Stadtrundgang St. Ingbert**
Auf dieser Tour wird´s bayerisch!

© Die Karten sind auf OpenStreetMap-Daten basierend. Sie sind nicht maßstabsgetreu und dienen rein zur groben Übersicht und Orientierung der Touren.

Archäologiepark Bliesbruck-Reinheim



Auf den Spuren der Kelten und Römer:
Erfahren Sie mehr über spektakuläre Funde wie das keltische Fürstinnengrab, die antike Luxusvilla oder die Shoppingmeile der Römer, das Handwerkerviertel. Zum Abschluss geht's ins Grüne: In der Bliesauwe haben wir nämlich einen Termin mit Storch und Co..

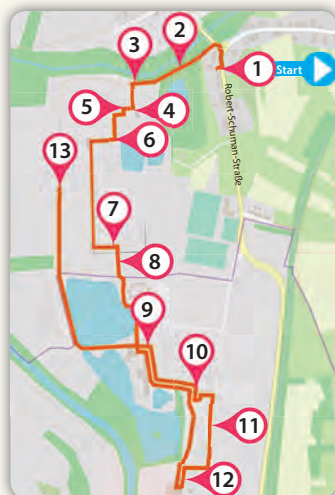
Lauschpunkte

1. Museum Maison Jean Schaub
2. Fundort des keltischen Fürstinnengrabes
3. Topografie & Fürstinnengrab
4. Römische Villa - Wohntrakt
5. Römische Villa - Ziergärten
6. Römische Villa - Wirtschaftsteil
7. Römische Villa - Bautricks der Römer
8. Blick auf den Hommerich
9. Ausstellungszentrum
10. Vicus - römische Kleinstadt
11. Vicus - Handwerkerviertel
12. Vicus - Marktplatz & Therme
13. Biosphären-Blick



Infos zur Strecke

Tourdauer: ca. 1,5 h
Streckenlänge: ca. 3,5 km
Start-/Endpunkt:
Infozentrum des Europäischen
Kulturparks Bliesbruck-Reinheim,
Robert-Schuman-Str. 2,
66453 Gersheim-Reinheim



Bexbacher Bergmannstour



Eintauchen in die große Zeit der saarländischen Steinkohle: Die Lauschtour führt vom Saarländischen Bergbaumuseum auf den Gipfel der Bergehalde „Monte Barbara“. Oben erwarten Sie tolle Aussichten und jede Menge versteinerte Pflanzen!

Tipp: Die Tour lässt sich gut mit einem Besuch im Bergbaumuseum und der Gulliverwelt, einer Miniaturen-Ausstellung im benachbarten Blumengarten, verbinden.

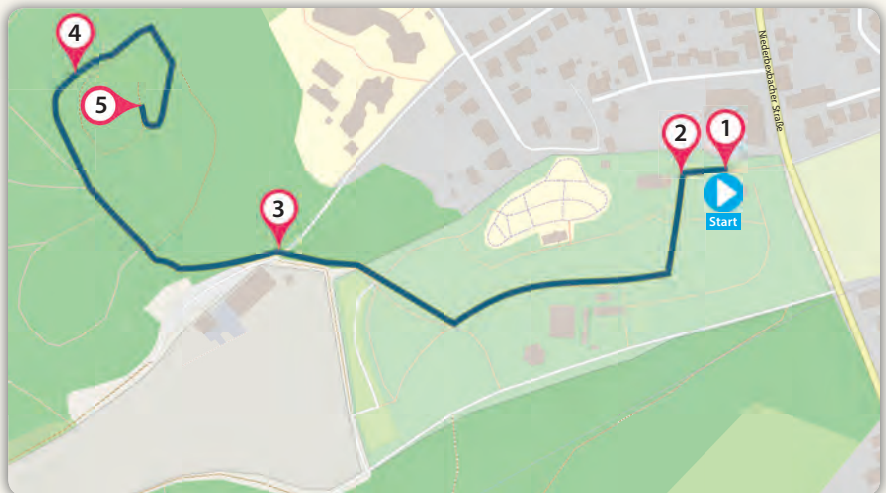


Lauschpunkte

1. Saarländisches Bergbaumuseum
2. Förderkorb
3. Monte Barbara: Weinberg & „Schlackenzwicker“
4. Monte Barbara: Versteinerte Pflanzen
5. Monte Barbara: Gipfelblick

Infos zur Strecke

Tourdauer: ca. 30 min
 Streckenlänge: ca. 1,1 km
 Startpunkt:
 Saarländisches Bergbaumuseum,
 Niederbexbacher Str. 62, 66450 Bexbach
 Endpunkt: Bergehalde „Monte Barbara“



Biosphärentour im Mandelbachtal



Eine Lauschtour zu den Naturschätzen des Bliesgaus: Rund um Haus Lochfeld schauen Sie den Bienen bei der Arbeit zu, Sie erfahren, warum im Bliesgau so viele schöne Orchideen wachsen, und lernen seltene Bliesgau-Bewohner wie den Steinkauz kennen.

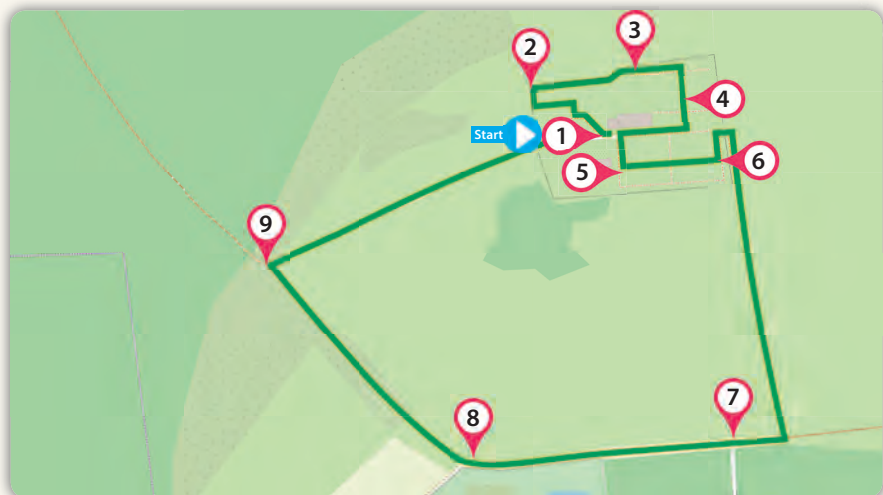
Lauschpunkte

1. Willkommen
2. Streuobstwiese & Honigbienen
3. Orchideen-Magerrasen & Wildbienen
4. Weinberg, Trockenmauern & Kräutergarten
5. Rosengarten, Energiezentrale & Obstanlage
6. Maulbeer- und Mispelbaum
7. Anemonen
8. Habitatholz & Rotmilan
9. Elsbeere



Infos zur Strecke

Tourdauer: ca. 30 min
Streckenlänge: ca. 1,5 km
Start-/Endpunkt:
Kulturlandschaftszentrum Haus Lochfeld,
66399 Mandelbachtal



Bio-Tour auf dem Wintringer Hof

Erkunden Sie mit der Lauschtour den Wintringer Hof, einen Modell-Hof für nachhaltigen Biolandbau und Inklusion. Zum Abschluss besuchen wir einen Kulturort mit mittelalterlicher Geschichte, die Wintringer Kapelle.

Lauschkpunkte

1. Hofladen und Gewächshaus
2. Obstanlage und Hühner
3. Schweinestall
4. Landgasthaus
5. Wintringer Kapelle



Infos zur Strecke

Tourdauer: ca. 30 min
Streckenlänge: ca. 600 m
Startpunkt: Hofladen und Gewächshaus
Endpunkt: Wintringer Kapelle,
66271 Kleinblittersdorf



Blieskasteler Barock



Erkunden Sie die besterhaltene Barockstadt des Saarlandes. Die Lauschtour führt vom ehemaligen Paradeplatz der Grafen von der Leyen durch die schmalen Gassen der Altstadt hinauf auf den Schlossberg.

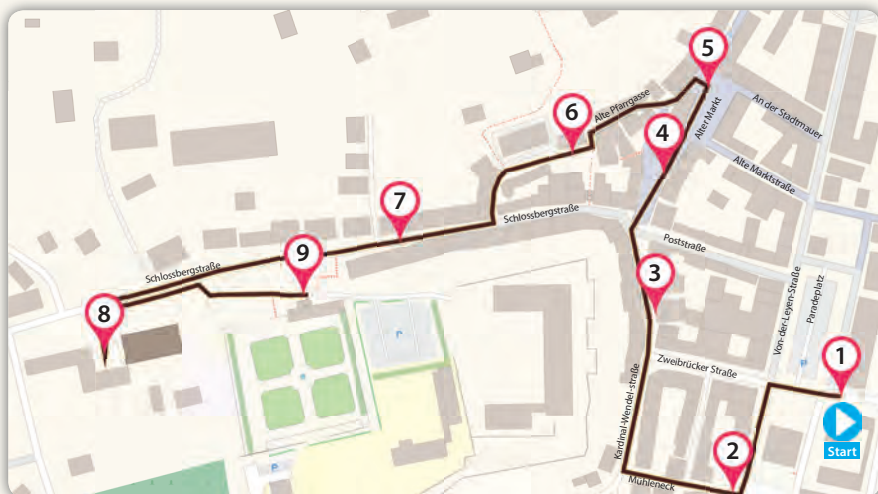
Lauschpunkte

1. Paradeplatz
2. Mühleneck & Gerbergasse
3. Altstadt
4. Herkulesbrunnen
5. Napoleonbrunnen & Schlossblick
6. Hinnereck
7. Hofratshäuser
8. Schloßkirche
9. Orangerie



Infos zur Strecke

Tourdauer: ca. 40 min
Streckenlänge: ca. 1 km
Startpunkt: Am Paradeplatz
Endpunkt:
Orangerie auf dem Schlossberg,
66440 Blieskastel



Homburger Festungsrundgang



Auf diesem Rundgang erwarten Sie geheimnisvolle Ruinen, tolle Aussichten und 250 Millionen Jahre alte Dünen. Die Lauschtour führt über die ehemalige Festung des französischen Sonnenkönigs und erklärt die faszinierende Geologie des Homburger Schlossbergs!

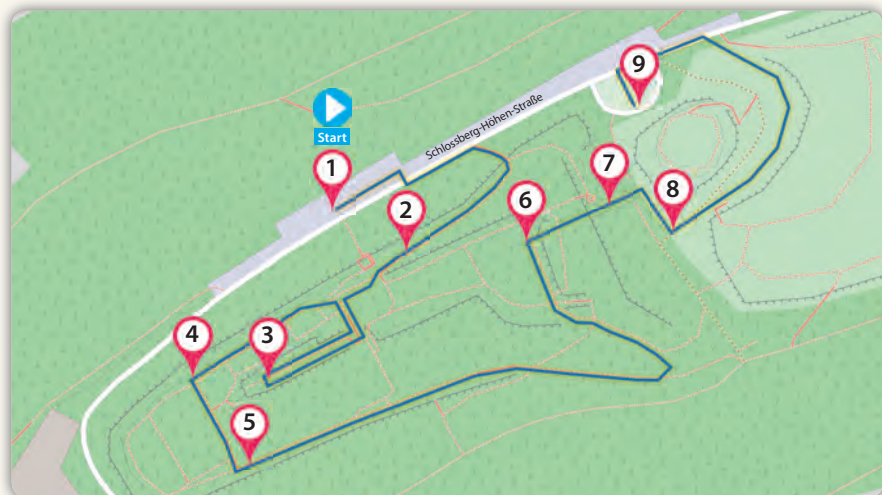


Lauschpunkte


1. Am Gipfelkreuz
2. Zeughaus / Waffenkammer
3. Aussichtsplattform „Großer Teller“
4. Zisterne & Salpeteranlage
5. Abwasserkanal & Eidechsen
6. Erste Erweiterung
7. Kaponniere
8. „Ichtiosaurus Fantasticus“
9. Geologie des Schlossbergs

Infos zur Strecke

Tourdauer: ca. 45 min
Streckenlänge: ca. 700 m
Startpunkt:
Am Gipfelkreuz des Schlossbergs
Endpunkt: Geologie des Schlossbergs,
Schlossberg-Höhen-Straße,
66424 Homburg



Kirkeler Felsenpfad



Der Kirkeler Felsenpfad führt vorbei an imposanten Sandsteinfelsen hinauf zur Hollerburg. Anschließend warten sagenhafte Orte wie der Unglücksfelsen und der Frauenbrunnen auf Sie, bevor zum Abschluss eine Reise ins Mittelalter ansetzt: Rund um die Kirkeler Burg.

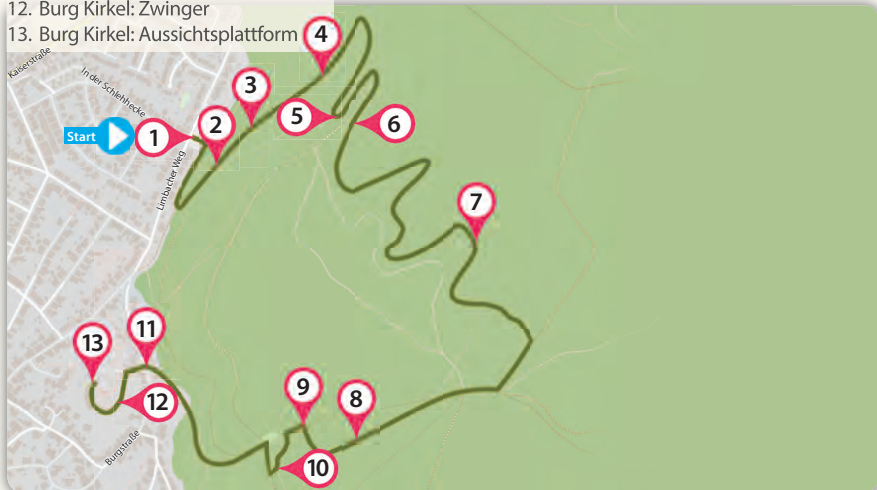


Lauschpunkte

1. Parkplatz am Naturfreundehaus
2. Sandsteinfelsen
3. Froschmaul
4. Geschichten aus dem Steinbruch
5. Hollerburg
6. Hollerkanzel & Hollerlöcher
7. Unglücksfelsen
8. Muschelkalk mit Versteinerungen
9. Geologische Übersichtstafel
10. Frauenbrunnen
11. Burg Kirkel: Unterburg
12. Burg Kirkel: Zwinger
13. Burg Kirkel: Aussichtsplattform

Infos zur Strecke

Tourdauer: ca. 2 h
 Streckenlänge: 4,5 km
 Startpunkt:
 Parkplatz am Naturfreundehaus,
 Limbacher Weg 8, 66459 Kirkel
 Endpunkt:
 Burg Kirkel, Aussichtsplattform



Stadtrundgang St. Ingbert

Von 1816 bis 1920 gehörte St. Ingbert zum Königreich Bayern und die Spuren aus der Zeit sind noch überall zu entdecken. Erkunden Sie mit uns die wichtigsten Sehenswürdigkeiten und erleben Sie große Industriegeschichte!

Lauschpunkte

1. Bauerngarten am Rathaus
2. Rickertstraße
3. Ehemaliges Bayerisches Postamt
4. Kaiserstraße, ehemalige Via Regia
5. Luitpoldschule und erstes Postamt
6. Weinberg am Alten Bahnhof
7. Alte Baumwollspinnerei
8. Zigarren Bennung
9. Geburtshaus von Albert Weisgerber
10. Kirche St. Engelbert
11. Kirche St. Josef



Infos zur Strecke

Länge: ca. 1,5 km
 Tourdauer: ca. 45 Minuten für den Stadtrundgang
 Startpunkt: Rathaus, Am Markt, 66386 St. Ingbert
 Endpunkt: Kirche St. Josef

Zusätzlich zur Stadtführung gibt es noch ein paar Extra-Lauschpunkte am Denkmalensemble „Alte Schmelz“. Sie sind ca. 20 min Fußweg vom Endpunkt des Stadtrundgangs entfernt.

12. Alte Schmelz: Mechanische Werkstatt
13. Alte Schmelz: Möllershalle
14. Alte Schmelz: Arbeiterhäuser



Und so sind die Lauschtouren entstanden...

Um die besten Geschichten und spannendes Hintergrundwissen einzufangen, waren die Lauschtour-Reporter im Bliesgau unterwegs. Das Ergebnis sind sehr persönliche Audiotouren, in denen immer wieder die Kenner der Region zu Wort kommen.

Neugierig, was sie erzählt haben?



Blieskasteler Barock-Kennerinnen:
Die Stadtführerinnen Monika Link und Dagmar Schuler im Interview.



Film ab:
Dolmetscher Benedikt Sequeira Gerardo bei der Aufzeichnung der Gebärdenvideos



Der Kelten- und Römer-Experte:
Andreas Stinsky ist im Archäologiepark Bliesbruck-Reinheim zu hören.



Festungsgeschichten:

Archäologe Klaus Kell zeigt der Lauschtour-Reporterin Katrin Buchheit die Homburger Festung.



Interview auf der „Lausch-Liege“:

Wanderführer Peter Steffen, Reporter Marco Neises und Geschichtskenner Dominik Hochlenert auf dem Kirkeler Felsenpfad. (v.l.n.r.)



Pflanzenkunde in St. Ingbert:

Iris Stodden erklärt den Rathausgarten.



In der Wüste der Saarpfalz:

Der Geologe Matthias Wachmann zeigt Wüstenspuren im Buntsandstein.

Los geht's

... wann immer Sie wollen!



Impressum

Herausgeber: Saarpfalz-Touristik, Paradeplatz 4, 66440 Blieskastel
Telefon: 06841 – 104 – 71 74
Mail: touristik@saarpfalz-kreis.de
Internet: www.saarpfalz-touristik.de
Fotos: Archiv der Gemeinde Kirkel, Harald Reviol
Aufnahme 1
Daniel Spohn
Europäischer Kulturpark Bliesbruck-Reinheim
Lauschtour
Peter Michael Lupp
Saar-Blies-Gau, Auf der Lohe
Saarpfalz-Touristik, Eike Dubois
Stadt Bexbach
Stadt St. Ingbert, Haßdenteufel
yomma

**Audioproduktion
& Technik:** LAUSCHTOUR, Mainz
Agentur: Start Werbeagentur, Saarbrücken

Biosphärenreservat
Bliesgau



Der Saarpfalz-Kreis
Die Saarpfalz-
Touristik

