



Integriertes Gemeindeentwicklungskonzept



Gemeinde Kirkel

**Integriertes
Gemeindeentwicklungskonzept**
der Gemeinde Kirkel



bearbeitet im Auftrag der

Gemeinde Kirkel

Hauptstraße 10

66459 Kirkel



bearbeitet durch

ARGUS CONCEPT GmbH

Altenkesseler Straße 17 / A4

66115 Saarbrücken



Projektleitung:

Dipl.-Geogr. Frauke Guttek

Projektbearbeitung:

Dipl.-Geogr. Anja Groß

Dipl.-Geogr. Jens Reiter

Dipl.-Ing. Rebecca Trautmann

Plandesign:

Ute Schwindling

gefördert durch

Ministerium für Inneres und Sport



- September 2013 -

Inhaltsverzeichnis

| | |
|--|------------|
| 1. Einleitung | 9 |
| 1.1. Kirkel heute und morgen | 9 |
| 1.2. Das Instrument „Integriertes Gemeindeentwicklungskonzept“ | 11 |
| 1.3. Aufbau des Konzeptes | 12 |
| 2. Kommunale Rahmenbedingungen..... | 13 |
| 2.1. Ausgangslage der Gemeinde Kirkel | 13 |
| 2.2. Siedlungsstruktur und Flächennutzung | 26 |
| 2.3. Wirtschafts- und Sozialstruktur | 31 |
| 2.4. Kommunale Finanzen | 34 |
| 3. Demografische Entwicklung..... | 39 |
| 3.1. Bevölkerungsentwicklung der Gemeinde Kirkel..... | 39 |
| 3.2. Kirkel im Jahr 2025 | 44 |
| 3.3. Auswirkungen des demografischen Wandels | 47 |
| 4. Städtebau und Wohnen..... | 51 |
| 4.1. Städtebau..... | 51 |
| 4.2. Wohnen | 68 |
| 5. Soziale und bildungsbezogene Infrastruktur | 77 |
| 5.1. Soziale und bildungsbezogene Infrastruktur der Gemeinde Kirkel..... | 77 |
| 5.2. Erziehungs- und Bildungseinrichtungen | 78 |
| 5.3. Einrichtungen für Kinder und Jugendliche | 84 |
| 5.4. Einrichtungen für Senioren..... | 92 |
| 5.5. Freizeiteinrichtungen und Vereine | 96 |
| 5.6. Einrichtungen der medizinischen Versorgung..... | 105 |
| 5.7. Einrichtungen der öffentlichen Verwaltung und Sicherheit..... | 106 |
| 5.8. Kosten für soziale und bildungsbezogene Infrastruktureinrichtungen | 109 |
| 6. Lokale Wirtschaft, Nahversorgung und Tourismus | 112 |
| 6.1. Wirtschaftsstruktur der Gemeinde Kirkel | 112 |
| 6.2. Einzelhandels- und Dienstleistungsangebot der Gemeinde Kirkel..... | 115 |
| 6.3. Nahversorgungssituation..... | 119 |
| 6.4. Gewerbeflächen und Gewerbeflächenpotenziale..... | 122 |
| 6.5. Gemeindemarketing und Wirtschaftsförderung | 126 |
| 6.6. Tourismus | 127 |
| 7. Technische Infrastruktur, Verkehr und Umwelt | 138 |
| 7.1. Technische Infrastruktur..... | 138 |
| 7.2. Verkehr | 141 |
| 7.3. Umwelt | 148 |
| 8. Ortsteilprofile..... | 160 |
| 9. SWOT-Analyse, Leitbild und Entwicklungsziele | 164 |
| 9.1. SWOT-Analyse (Stärken-Schwächen-Analyse) | 164 |
| 9.2. Leitbild und Entwicklungsziele..... | 188 |
| 10. Bedarfsanalyse und Handlungsempfehlungen | 194 |
| 10.1. Städtebau und Wohnen | 194 |
| 10.2. Soziale und bildungsbezogene Infrastruktur | 204 |
| 10.3. Ziele und Handlungsansätze für den Bereich Einzelhandel und Nahversorgung..... | 232 |
| 10.4. Ziele und Handlungsansätze für den Bereich Tourismus | 242 |
| 10.5. Technische Infrastruktur, Verkehr und Umwelt..... | 253 |
| 11. Räumliches Entwicklungskonzept..... | 268 |

| | |
|--|------------|
| 12. Durchführungsmodalitäten | 270 |
| 12.1. Koordination und Steuerung der Umsetzung..... | 270 |
| 12.2. Beteiligung der Bevölkerung und Akteure | 271 |
| 12.3. Intra- und Interkommunale Kooperationen..... | 274 |
| 12.4. Monitoring und Evaluation..... | 275 |
| 12.5. Kostenschätzung und Finanzierungsübersicht | 279 |
| 13. Fazit | 285 |
| 14. Anhang..... | 289 |

Abbildungsverzeichnis

| | |
|---|----|
| Abb. 1: Lage im Raum (ARGUS CONCEPT)..... | 13 |
| Abb. 2: Verteilung der Kern-, Pflege- und Entwicklungszone im Gemeindegebiet Kirkel | 22 |
| Abb. 3: Sozialversicherungspflichtig Beschäftigte nach Wirtschaftsabschnitten in Kirkel, Saarpfalz-Kreis und Saarland im Vergleich (Bertelsmann Stiftung, 2009)..... | 34 |
| Abb. 4: Bevölkerungsentwicklung der Gemeinde Kirkel 2001-2011 (Gemeinde Kirkel) | 39 |
| Abb. 5: Natürliche Bevölkerungsentwicklung 2001-2011 (Gemeinde Kirkel)..... | 40 |
| Abb. 6: Wanderungsbewegungen der Gemeinde Kirkel 2001-2011 (Gemeinde Kirkel) | 41 |
| Abb. 7: Bevölkerungsbewegung der Gemeinde Kirkel 2001-2011 (Gemeinde Kirkel) | 42 |
| Abb. 8: Entwicklung der Alterstruktur 2001 und 2011 im Vergleich (Gemeinde Kirkel) | 43 |
| Abb. 9: Bevölkerungsvorausberechnung 2011-2025 für die Gemeinde Kirkel (12. regionalisierte Bevölkerungsvorausberechnung für den Saarpfalz-Kreis) | 45 |
| Abb. 10: Bevölkerungsvorausberechnung für die Entwicklung der Altersstruktur 2011-2025 für die Gemeinde Kirkel (12. regionalisierte Bevölkerungsvorausberechnung für den Saarpfalz-Kreis) | 45 |
| Abb. 11: Bevölkerungsvorausberechnungen im Vergleich | 47 |
| Abb. 12 und Abb. 13: Bausubstanz im Umfeld der Burgruine und in der Goethestraße (historisches Fachwerkhaus und altes Rathaus) (ARGUS CONCEPT) | 52 |
| Abb. 14: Baulich verdichtete Bereiche im Ortsteil Kirkel-Neuhäusel (ARGUS CONCEPT) | 52 |
| Abb. 15 und Abb. 16: Kaiserstraße und Sichtachse Burg Goethestraße (ARGUS CONCEPT)..... | 53 |
| Abb. 17 und Abb. 18: Kreuzungsbereich Goethestraße / Burgstraße und Freifläche „Alter Friedhof“ in der Triftstraße Kirkel-Neuhäusel (ARGUS CONCEPT)..... | 54 |
| Abb. 19: Baulich verdichtete Bereiche im Ortsteil Limbach (ARGUS CONCEPT) | 55 |
| Abb. 20 und Abb. 21: Ansichten des „grünen“ Zentrums in Limbach im Bereich der Hauptstraße (ARGUS CONCEPT)..... | 55 |
| Abb. 22 und Abb. 23: Dorfplatz der Siedlung „Bayrischer Kohlhof“ und Siedlungsstruktur in den Randbereichen in Limbach (ARGUS CONCEPT)..... | 56 |
| Abb. 24: Baulich verdichteter Bereich im Ortsteil Altstadt (ARGUS CONCEPT)..... | 57 |
| Abb. 25 und Abb. 26: Dorfplatz und Ortsdurchfahrt in Altstadt (ARGUS CONCEPT)..... | 58 |
| Abb. 27 und Abb. 28: Sanierter Bausubstanz in der Gemeinde Kirkel (ARGUS CONCEPT) | 60 |
| Abb. 29 und Abb. 30: Beispiel ortsuntypischer Gestaltung und Sanierungsbedarf (v.l.n.r. , ARGUS CONCEPT) | 60 |
| Abb. 31 und Abb. 32: Burgruine und Prot. Kirche in Kirkel-Neuhäusel (ARGUS CONCEPT) | 61 |
| Abb. 33 und Abb. 34: Alte Mühle und Ev. Pfarrkirche im Ortsteil Limbach (ARGUS CONCEPT)..... | 62 |
| Abb. 35 und Abb. 36: Glockenturm und altes Bauernhaus im Ortsteil Altstadt (ARGUS CONCEPT)..... | 63 |
| Abb. 37 und Abb. 38: Straßenraumgestaltung im Ortsteil Limbach (ARGUS CONCEPT) | 64 |
| Abb. 39: Marktplatz in Kirkel-Neuhäusel (ARGUS CONCEPT) | 65 |
| Abb. 40: Ansichten der Limbacher Mühle (ARGUS CONCEPT)..... | 66 |
| Abb. 41 und Abb. 42: Ansichten Platz vor der Volksschule im Ortsteil Altstadt (ARGUS CONCEPT)..... | 66 |

| | |
|--|-----|
| Abb. 43 und Abb. 44: Hohe Verkehrsdichte und Sanierungsbedarf „Auf der Windschnorr“ (ARGUS CONCEPT) | 67 |
| Abb. 45 und Abb. 46: Ansicht Unterführung Bahnhof Kirkel-Neuhäusel und Limbach (ARGUS CONCEPT) | 67 |
| Abb. 47: Entwicklung der Wohnbautätigkeit von 2000 bis 2010 (Statistisches Amt Saarland)..... | 70 |
| Abb. 48: Anzahl der Wohnräume in den von 2000 bis 2010 errichteten Wohnungen (Statistisches Amt Saarland)..... | 71 |
| Abb. 49 und Abb. 50: Beispiele für innerörtliche Baulücken in Kirkel-Neuhäusel ARGUS CONCEPT)..... | 74 |
| Abb. 51 und 52: Beispiele für leerstehende Bausubstanz in der Gemeinde Kirkel (Bestandsaufnahme 2010, ARGUS CONCEPT)..... | 75 |
| Abb. 53 und Abb. 54: Grundschule Kirkel-Neuhäusel und Schulgelände (ARGUS CONCEPT) | 81 |
| Abb. 55 und Abb. 56: Grundschule Limbach und Schulgelände (ARGUS CONCEPT) | 82 |
| Abb. 57 und Abb. 58: Ehemaliger Grundschulstandort Altstadt und ehemaliges Schulgelände (ARGUS CONCEPT) | 84 |
| Abb. 59 und Abb. 60: Prot. Kindertagesstätte „Himmelsgarten“ in Altstadt und Kath. Kindertagesstätte „St. Joseph“ (ARGUS CONCEPT) | 86 |
| Abb. 61 und Abb. 62: Umfassende Sanierung der Prot. Kindertagesstätte „Pustebblume“ Sommer 2010 und Frühjahr 2012 (ARGUS CONCEPT)..... | 87 |
| Abb. 63 und Abb. 64: Spielplatz in Kirkel-Neuhäusel und Jugendzentrum „Storchenneschd“ in Limbach (ARGUS CONCEPT)..... | 89 |
| Abb. 65 und Abb. 66: ASB-Seniorenzentrum in Limbach und „Leibs Heisje“ in Limbach (ARGUS CONCEPT) | 93 |
| Abb. 67 und Abb. 68: Mehrzweckhalle „Hugo-Strobel-Halle“ in Altstadt und Mehrzweckhalle „Burghalle“ in Kirkel-Neuhäusel (ARGUS CONCEPT)..... | 97 |
| Abb. 69 und Abb. 70: Sportanlage „Auf der Heide“ in Altstadt und Leichtathletikanlage „Mühlenweiher“ in Kirkel-Neuhäusel (ARGUS CONCEPT) | 98 |
| Abb. 71 und Abb. 72: Naturfreibad in Kirkel-Neuhäusel und Solarfreibad Limbach (ARGUS CONCEPT) | 99 |
| Abb. 73: Bücherei Kirkel-Neuhäusel im alten Rathaus (ARGUS CONCEPT) | 102 |
| Abb. 74 und Abb. 75: „Theobald-Hock-Haus“ und „Limbacher Mühle“ in Limbach (ARGUS CONCEPT) | 103 |
| Abb. 76: Sanierung der Mehrzweckhalle „Dorfhalle“ in Limbach (ARGUS CONCEPT)..... | 103 |
| Abb. 77 und Abb. 78: Freiwillige Feuerwehr in Altstadt und Kirkel-Neuhäusel (ARGUS CONCEPT) | 106 |
| Abb. 79 und Abb. 80: Ansichten Zentrum (Goethestraße) Kirkel-Neuhäusel (ARGUS CONCEPT)..... | 116 |
| Abb. 81 und Abb. 82: Bioladen Limbach und Nahversorgung in der Bahnhofstraße Limbach (ARGUS CONCEPT) | 116 |
| Abb. 83 und Abb. 84: Ansichten Zentrum (Hauptstraße) Limbach (ARGUS CONCEPT)..... | 117 |
| Abb. 85 und Abb. 86: Lebensmitteldiscounter „Im Dintental“ und im Gewerbepark „An der Autobahn“ (ARGUS CONCEPT)..... | 118 |
| Abb. 87 und Abb. 88: Banken und Wochenmarkt in Kirkel-Neuhäusel (ARGUS CONCEPT) | 120 |
| Abb. 89 und Abb. 90: Poststelle und Friseurladen in Kirkel-Neuhäusel (ARGUS CONCEPT) | 121 |
| Abb. 91 und Abb. 92: Gastronomische Angebote in der Gemeinde Kirkel (ARGUS CONCEPT)..... | 122 |
| Abb. 93 und Abb. 94: Gewerbegebiet „In den sechs Morgen“ Limbach und Gewerbegebiet „Am Tannenwald“ in Kirkel-Neuhäusel (ARGUS CONCEPT) | 124 |
| Abb. 95 und Abb. 96: Beispiele für Ladenleerstände in der Gemeinde Kirkel (ARGUS CONCEPT)..... | 126 |
| Abb. 97 und Abb. 98: Die Kirkeler Burg, das Wahrzeichen der Gemeinde / Ortsgestaltung mit Fingerspitzengefühl und touristischen Mehrwert. | 129 |
| Abb. 99: Hinweis zum Felsenklettern auf dem Felsenpfad des Biosphärenreservates Bliesgau..... | 130 |
| Abb. 100: Entwicklung der Ankünfte und Übernachtungen in der Gemeinde Kirkel (Statistisches Amt Saarland)..... | 134 |

| | |
|---|-----|
| Abb. 101: Umsatzentwicklung im saarländischen Gastgewerbe (Statistisches Amt Saarland) | 135 |
| Abb. 102: Gemeindewerke Kirkel GmbH (ARGUS CONCEPT) | 139 |
| Abb. 103 und Abb. 104: Kläranlage Bliesdalheim und Kläranlage Limbach (Homepage des Entsorgungsverbandes Saar und ARGUS CONCEPT) | 140 |
| Abb. 105 und Abb. 106: Hohe Verkehrsbelastung entlang der L.I.O. 119 in Limbach (ARGUS CONCEPT) | 142 |
| Abb. 107 und Abb. 108.: Straßenraumgestaltung Hauptstraße in Limbach und Kaiserstraße in Kirkel (ARGUS CONCEPT)..... | 143 |
| Abb. 109 und Abb. 110: Fußweg „Im Dintental“ in Limbach und „Am Mühlenweiher“ in Kirkel-Neuhäusel (ARGUS CONCEPT)..... | 144 |
| Abb. 111 und Abb. 112: Fußgängerunterführungen an den beiden Bahnhöfen der Gemeinde (ARGUS CONCEPT) | 144 |
| Abb. 113 und Abb. 114: Radweg zwischen Limbach und Homburg; Ausschilderung überregionaler Radwege (ARGUS CONCEPT)..... | 145 |
| Abb. 115 und Abb. 116: Bahnhof in Kirkel-Neuhäusel und in Limbach (v.l.n.r. ARGUS CONCEPT)..... | 146 |
| Abb. 117 und Abb. 118: Haltestellen im Gemeindegebiet Kirkel (ARGUS CONCEPT) | 147 |
| Abb. 119 und Abb. 120: Parken im Zentrum von Kirkel-Neuhäusel und Limbach (ARGUS CONCEPT).. | 148 |
| Abb. 121 und Abb. 122: Kirkeler Burg mit umgebenden Waldflächen (ARGUS CONCEPT) und Buntsandsteinfelsen im Kirkeler Wald (Gemeinde Kirkel)..... | 149 |
| Abb. 123 und Abb. 124: Siedlungsnaher Offenlandbereiche und stark eingegrünte Ortslage von Kirkel-Neuhäusel (ARGUS CONCEPT)..... | 150 |
| Abb. 125 und Abb. 126: Obstwiesen und Schilfflächen im Bereich des Freizeitentrums Mühlenweiher in Kirkel-Neuhäusel (ARGUS CONCEPT) | 151 |
| Abb. 127 und Abb. 128: Brachfläche mit PKW-Stellplätzen am Ortsausgang Limbach und Kulturzentrum Limbacher Mühle in Limbach (ARGUS CONCEPT) | 152 |
| Abb. 129 und Abb. 130: Umfeld der alten Schule und Grünfläche am Feuerwehrgerätehaus in Altstadt (ARGUS CONCEPT)..... | 152 |
| Abb. 131 und Abb. 132: Flusslauf der Blies und als Grünland genutzte Aue der Blies zwischen Altstadt und Kirkel (ARGUS CONCEPT) | 154 |
| Abb. 133 und Abb. 134: Photovoltaikanlagen auf Privstdächern und auf dem Ev. Kindergarten in Kirkel-Neuhäusel(ARGUS CONCEPT) | 157 |
| Abb. 135: Entwicklung der Geburtenzahlen 2006-2011 je nach Einzugsbereich der Grundschulen | 205 |
| Abb. 136: Titelseite des Magazins ‚Stern‘ vom 14. Mai 2009 | 247 |
| Abb. 137: Schema Monitoringprozess (ARGUS CONCEPT) | 278 |
| Abb. 138: Akteursstruktur eines erfolgreichen Zentrumsmanagements | 288 |

Tabellenverzeichnis

| | |
|---|----|
| Tabelle 1: Ortsteile und Einwohner von Kirkel (Gemeinde Kirkel, 2011) | 14 |
| Tabelle 2: Flächenverteilung der Zonen in der Gemeinde Kirkel im Vergleich zum Biosphärenreservat Bliesgau | 23 |
| Tabelle 3: Relevante Planungen, Programme und Projekte der Gemeinde Kirkel | 25 |
| Tabelle 4: Flächenerhebung der Gemeinde Kirkel im Vergleich zum Saarland (in %) (Statistisches Amt Saarland (2011): Saarländische Gemeindezahlen 2010)..... | 29 |
| Tabelle 5: Ausländeranteil in Kirkel und den beiden Ortsteilen (Gemeinde Kirkel, 2011) | 31 |
| Tabelle 6: Sozialversicherungspflichtig Beschäftigte am Arbeitsort und am Wohnort (Statistisches Amt Saarland, 2011)..... | 32 |

| | |
|---|-----|
| Tabelle 7: Entwicklung der sozialversicherungspflichtig Beschäftigten am Arbeitsort (Statistisches Amt Saarland)..... | 33 |
| Tabelle 8: Anteil der Arbeitslosen im Vergleich zum Saarland (Bertelsmann Stiftung, 2008)..... | 34 |
| Tabelle 9: Entwicklung der kommunalen Finanzen der Gemeinde Kirkel 2009-2011 (Gemeinde Kirkel) | 35 |
| Tabelle 10: Gewerbesteuerhebesätze in den Kommunen des Saarpfalz-Kreises im Vergleich (Gemeinde Kirkel, 2012)..... | 36 |
| Tabelle 11: Ausländerentwicklung 2001-2011 (Gemeinde Kirkel)..... | 44 |
| Tabelle 12: Denkmalliste für die Gemeinde Kirkel (Ministerium für Umwelt, Energie und Verkehr) | 63 |
| Tabelle 13: Veränderung des Wohngebäude- und Wohnungsbestandes sowie der Einwohnerzahl je Wohnungen /Wohngebäude zwischen 2000 und 2010 (Statistisches Amt Saarland) | 68 |
| Tabelle 14: Zielwerte für den Wohnungsbedarf für die Kirkeler Ortsteile nach Vorgabe des LEP-Siedlung | 72 |
| Tabelle 15: Verteilung der Baulücken innerhalb der Gemeinde Kirkel (Gemeinde Kirkel, Stand: Oktober 2012)..... | 73 |
| Tabelle 16: Verteilung der Wohnleerstände innerhalb der Gemeinde Kirkel (ARGUS CONCEPT, Bestandsaufnahme Sommer 2010)..... | 75 |
| Tabelle 17: Verteilung der potenziellen Wohnleerstände innerhalb der Gemeinde Kirkel (ARGUS CONCEPT) | 76 |
| Tabelle 18: Grundschulen im Gemeindegebiet Kirkel (Gemeinde Kirkel, Schuljahr 2012 / 2013) | 81 |
| Tabelle 19: Kinderbetreuungseinrichtungen im Gemeindegebiet von Kirkel (Gemeinde Kirkel, August 2012)..... | 86 |
| Tabelle 20: Auslastung der Sporteinrichtungen der Gemeinde Kirkel im Winterhalbjahr 2010/ 2011 (Gemeinde Kirkel)..... | 100 |
| Tabelle 21: Vereinsangebot in Kirkel (Homepage der Gemeinde Kirkel)..... | 104 |
| Tabelle 22: Mitglieder Freiwillige Feuerwehr in den einzelnen Löschbezirken (Brandschutzbedarfsplan der Gemeinde Kirkel 2008, S. 71f)..... | 107 |
| Tabelle 23: Laufende Kosten der Gemeinde Kirkel für soziale und bildungsbezogene Infrastruktur (Gemeinde Kirkel, 2011)..... | 109 |
| Tabelle 24: Einzelhandelsrelevante Kaufkraft und Umsatz gesamt und je Einwohner / Kirkel im Vergleich zu anderen Kommunen im Saar-Pfalz-Kreis (GfK GeoMarketing GmbH (2011): GfK Kennzahlen 2011 für den Einzelhandel im Saarland)..... | 113 |
| Tabelle 25: Entwicklung der einzelhandelsrelevanten Kaufkraft und des Umsatzes gesamt und je Einwohner 2008 und 2011 im Vergleich (GfK Geomarketing GmbH)..... | 114 |
| Tabelle 26: Einzelhandelseinrichtungen mit Angaben zu Verkaufsflächen in der Gemeinde Kirkel (Gemeinde Kirkel)..... | 118 |
| Tabelle 27: Nahversorgungs- und Dienstleistungssituation in den Kirkeler Ortsteilen (ARGUS CONCEPT) | 121 |
| Tabelle 28: Fremdenverkehrsintensität Kirkels im saarländischen Vergleich (Statistisches Amt Saarland, 2011)..... | 134 |
| Tabelle 29: Entwicklung des Abfallaufkommens von 1999 bis 2009 in der Gemeinde Kirkel (Gemeinde Kirkel)..... | 141 |
| Tabelle 30: Tatsächliche Schülerzahlen im Schuljahr 2012/ 2013 (Gemeinde Kirkel) | 206 |
| Tabelle 31: Fortschreibung der Schülerzahlen im Schuljahr 2017/ 2018 | 206 |
| Tabelle 32: Bevölkerungsentwicklung der über 65jährigen 2011 und 2025 im Vergleich (12. regionalisierte Bevölkerungsvorausberechnung für den Saarpfalz-Kreis)..... | 213 |
| Tabelle 33: Voraussichtliche Mitgliederentwicklung von Vereinen..... | 219 |
| Tabelle 34: Übernachtungen in Deutschland..... | 247 |
| Tabelle 35: Beispielhafte Indikatoren und Ziele für den Bereich „Wohnungsmarkt“ (ARGUS CONCEPT) | 277 |

Planverzeichnis

| | |
|--|-----|
| Plan 1: Nutzungsstrukturen..... | 30 |
| Plan 2: Baualter und Qualität der Baustrukturen | 60 |
| Plan 3: Leerstandssituation | 76 |
| Plan 4: Soziale und bildungsbezogene Infrastruktur..... | 78 |
| Plan 5: Einzugsbereich der Grundschulen..... | 82 |
| Plan 6: Einrichtungen für Kinder und Jugendliche | 86 |
| Plan 7: Sporteinrichtungen im Gemeindegebiet..... | 101 |
| Plan 8: Einzugsbereich der Feuerwehr | 107 |
| Plan 9: Nutzungsanalyse der Ortskerne | 119 |
| Plan 10: Nahversorgung der Gemeinde Kirkel | 121 |
| Plan 11: Gewerbeflächen und Gewerbeflächenpotenziale | 125 |
| Plan 12: Touristische Infrastruktur | 133 |
| Plan 13: Bestandsanalyse Verkehr | 147 |
| Plan 14: Bestandsanalyse Umwelt | 149 |
| Plan 15: Räumliches Entwicklungskonzept | 269 |

Liebe Mitbürgerinnen und Mitbürger!

Der Gemeinderat Kirkel hatte am 25. März 2010 beschlossen, für die Gemeinde Kirkel ein so genanntes integriertes Gemeindeentwicklungskonzept aufzustellen und mit der Erstellung des Planungsbüros ArgusConcept aus Saarbrücken beauftragt.

Ziel eines solchen Konzepts ist es, der Gemeinde ein konkretes Planungsinstrument zur Verfügung zu stellen, auf dessen Basis stadtentwicklungspolitische Weichenstellungen getroffen werden. Es soll ein Instrument geschaffen werden, das modellhaft Perspektiven für die soziale Infrastruktur, das Wohnen sowie die Gewerbe- und Einzelhandelsentwicklung vor dem Hintergrund des demografischen Wandels erarbeitet.

Dabei sollen Anpassungs- und Handlungsstrategien für die kommunale Ebene entwickelt werden, damit die Gemeinde Kirkel auch in Zukunft als attraktiver Wohn-, Arbeits- und Freizeitstandort bestehen bleibt bzw. sich weiterentwickeln kann. Vor dem Hintergrund der finanziellen Situation der saarländischen Kommunen und des Landes wird die Umsetzbarkeit des Konzepts nicht immer einfach, aber sicherlich zumindest schrittweise durchführbar sein. Deshalb hoffe ich, dass die vorgeschlagenen Handlungsempfehlungen parteiübergreifend Zustimmung finden und im Rahmen der finanziellen Möglichkeiten realisiert werden können. Bedanken möchte ich mich bei allen Bürgerinnen und Bürgern der Gemeinde sowie den politischen Vertretern und den Vertretern von Vereinen und Institutionen, die an der Auftaktveranstaltung und den beiden Workshops teilgenommen und durch zahlreiche Ideen an der Entwicklung des Konzepts mitgewirkt haben.

Ihr

Frank John, Bürgermeister

1. EINLEITUNG

1.1. KIRKEL HEUTE UND MORGEN

Die Gemeinde Kirkel stellt sich heute als **beliebter Wohn-, Arbeits- und Freizeitstandort** dar. So weist die Kommune in allen relevanten Bereichen des kommunalen Lebens eine Vielzahl an Gunstfaktoren auf. Diese – gemeinsam mit der Vielzahl an Maßnahmen und Projekten, die von der Gemeinde und lokalen Akteuren sowie ihren Bürgern innerhalb der letzten Jahre realisiert wurden bzw. derzeit in Planung sind – führen dazu, dass die Gemeinde einen ausgesprochen hohen Wohnwert für alle Generationen aufweist.

- Die Gemeinde Kirkel befindet sich **verkehrsgünstig** am **Autobahnkreuz Neunkirchen** (Anschluss an die BAB 8 und die BAB 6). Mit Haltepunkten der Deutschen Bahn in Kirkel-Neuhäusel und Limbach ist die Gemeinde zudem in den **schienengebundenen ÖPNV** (Bahnstrecke Saarbrücken – Homburg) eingebunden. Gleichzeitig befindet sich Kirkel in **räumlicher Nähe zu den benachbarten Mittelzentren** Neunkirchen, Homburg, Blieskastel und St. Ingbert.
- Durch den hohen Waldreichtum, die Lage im Biosphärenreservat Bliesgau, die Blies und die Weiheranlagen als auch die öffentlichen Grün- und Freiflächen in allen Ortsteilen etc. weist die Gemeinde einen **hohen Naherholungswert** auf. Insbesondere der Ortsteil **Kirkel-Neuhäusel** liegt eingebettet in die walddreiche Umgebung und wurde 1997 als **staatlich anerkannter Erholungsort** ausgezeichnet.
- Die Ortskerne aller drei Ortsteile sind durch die **historische Entwicklung** seit dem 11. Jahrhundert geprägt. Insbesondere das Zentrum des Ortsteils Kirkel-Neuhäusel mit der Kirkeler Burg – das Wahrzeichen der Gemeinde Kirkel – und deren Umfeld mit schmalen Gassen und historischen Gebäuden verfügt über ein mittelalterliches Ambiente. Aber auch in den Ortszentren von Limbach und Altstadt finden sich verschiedene ortsbildprägende Gebäude wie die Alte Mühle, die Ev. Kirche mit Pfarrhaus sowie der Glockenturm mit geschichtlichem Bezug.
- Auch darüber hinaus weist die Gemeinde Kirkel eine **hohe Umfeld-, Freiraum- und Gestaltqualität** auf. So gibt es nur sehr wenige Wohnleerstände und lediglich eine sehr geringe Zahl an Gebäuden mit Sanierungsbedarf. Gleichzeitig ist eine Vielzahl der Straßen durch eine vorbildliche Straßenraumbegrünung gekennzeichnet.
- Zusätzlich zur **quantitativ und qualitativ hochwertigen Ausstattung im Betreuungsbereich für Kindergarten- und Grundschulkinder** zur besseren **Vereinbarkeit von Familie und Beruf** fördert und unterstützt die Gemeinde junge Familien durch eine Vielzahl an Projekten (z.B. Begrüßungsgutschein und Besuchsdienst, Kirkeler Bündnis für Familie, Förderung von Wohneigentum). Kirkel ist allerdings nicht nur eine familienfreundliche Gemeinde, sondern stellt auch eine Vielzahl an attraktiven **Betreuungs- und Freizeitangeboten für Senioren** zur Verfügung, die ein selbstbestimmtes Altern ermöglichen.
- Gleichzeitig kommt der Gemeinde Kirkel eine Bedeutung als **Wirtschafts- und Arbeitsstandort mit einem Einpendlerüberschuss** zu. Zudem ist in allen Ortsteilen, entsprechend der Ortsgröße, eine angemessene Ausstattung an Gütern und Dienstleistungen des kurzfristigen Bedarfs gegeben. Gleichzeitig verfügt die Gemeinde über ein **Einzelhandelsangebot**, welches in einigen

Bereichen über die Grundversorgung hinausreicht und Bereiche des mittel- und insbesondere langfristigen Bedarfs abdeckt.

Auch wenn die Gemeinde bisher von ihren Standortqualitäten profitieren konnte, zeichnet sich in der jüngsten Vergangenheit dennoch Handlungsbedarf für die Zukunft ab.

Wie in fast allen anderen saarländischen Kommunen und der Mehrheit der Kommunen Deutschlandweit auch, sind in Kirkel bereits drei große Trends eingetreten, die sich auf alle Bereiche des kommunalen Lebens auswirken bzw. noch auswirken werden und die Kommunen vor große Herausforderungen stellen:

- Zum Einen handelt es sich um den **demografischen Wandel**. Bisher weist die Gemeinde Kirkel aufgrund der Vielzahl an Gunstfaktoren lediglich geringe Bevölkerungsverluste auf, aber Prognosen gehen von deutlich höheren Bevölkerungsrückgängen aus. Die generelle Abnahme der Bevölkerung, Verschiebungen in der Altersstruktur (immer weniger Kinder und Jugendliche und immer mehr ältere Personen) sowie der Anstieg des Anteils von Personen mit Migrationshintergrund an der Gesamtbevölkerung werden beispielsweise einerseits zu Auslastungsproblemen innerhalb sozialer und bildungsbezogener Infrastruktureinrichtungen führen, andererseits sind Anpassungsstrategien an die veränderten Rahmenbedingungen dringend erforderlich. In den Kindergärten und Schulen sind die Auswirkungen bereits spürbar. Der demografische Wandel wirkt sich dabei jedoch nicht nur auf Einrichtungen der sozialen und bildungsbezogenen Infrastruktur aus, auch für die Bereiche Nahversorgung, technische Infrastruktur, Wohnungsmarkt sowie Wirtschaftsentwicklung von Kirkel werden Antworten auf die Folgen des Wandels gefunden werden müssen.
- Neben den demografischen Entwicklungen sind **Veränderungen im wirtschaftlichen Strukturgefüge** in Kirkel bereits eingetreten. So sind durch ein verändertes Einkaufsverhalten sowie durch demografisch bedingte Kaufkraftverluste bzw. Umsatzverluste negative Auswirkungen auf den innerörtlichen Einzelhandel erkennbar. Gleichzeitig wird dieser Prozess durch die steigende Konzentration der Kaufkraft auf großflächige Einzelhandelsbetriebe und Discounter verschärft.
- Hinzu kommen **gesellschaftliche Veränderungen** (Polarisierung, Heterogenisierung, neue Lebensstile, Abwanderungen), auf die Kirkel reagieren muss. Auch hier sind Anpassungsstrategien an die veränderten Rahmenbedingungen dringend erforderlich. Die Folgen des sozialen Wandels führen beispielsweise zu einer Verschiebung bei der Nachfrage nach Wohnraum und Infrastruktureinrichtungen.

Die Gemeinde Kirkel will diese Entwicklung nicht einfach hinnehmen und reagiert jetzt, wo einerseits die Strukturen in der Gemeinde noch überwiegend intakt sind, andererseits die möglichen Auswirkungen des demografischen Wandels durch entsprechende Weitsicht und rechtzeitige Gegenmaßnahmen wenn auch nicht unbedingt aufgehalten, so doch zumindest abgeschwächt werden können. Zudem kann der demografische Wandel jetzt auch noch als Chance für grundlegende Reformen und Innovationen genutzt werden. So kann beispielsweise der Bevölkerungsrückgang zu einer Qualitätsverbesserung von sozialen Einrichtungen zur Profilierung der Gemeinde für spezielle Bevölkerungsgruppen wie Familien und Senioren genutzt werden.

Berücksichtigt werden muss allerdings bei zukünftigen Projekten und Planungen die Abweichung der Gemeinde Kirkel vom Zentrale-Orte-System. Der Ortsteil Kirkel-Neuhäusel ist als Grundzentrum ausgewiesen, allerdings wird eine Vielzahl an zentrumsrelevanten Funktionen ebenfalls, in einigen Berei-

chen sogar ausschließlich, vom Ortsteil Limbach erfüllt. So findet sich bspw. eine Vielzahl an größeren Einzelhandelseinrichtungen des kurzfristigen Bedarfs in Limbach. Zudem hat Limbach eine Vorrangstellung hinsichtlich der zentrenrelevanten Einrichtungen (Rathaus, weiterführende Schule und Seniorenbetreuungseinrichtung) inne. Durch die Einordnung von Kirkel-Neuhäusel als zentraler Ort ergeben sich allerdings verschiedene planerische Restriktionen für den Ortsteil Limbach (bspw. zulässige Wohnsiedlungstätigkeit, Ansiedlung von großflächigen Einzelhandelseinrichtungen etc.).

1.2. DAS INSTRUMENT „INTEGRIERTES GEMEINDEENTWICKLUNGSKONZEPT“

Das integrierte Gemeindeentwicklungskonzept dient als Voraussetzung zur Aufnahme in verschiedene Städtebauförderprogramme von Bund und Land. Die Landesregierung fördert die Erstellung eines solchen GEKOs, da der stattfindende demografische und sozioökonomische Wandel die Kommunen, insbesondere kleinere Städte und Gemeinden im ländlichen Raum, vor große Herausforderungen stellt und insbesondere zukünftig verstärkt stellen wird.

Die Gemeinde Kirkel hat das Saarbrücker Planungsbüro ARGUS CONCEPT GmbH mit der Erstellung des Integrierten Gemeindeentwicklungskonzeptes beauftragt. In einem ganzheitlichen Ansatz wurden für alle Bereiche der kommunalen Entwicklung, welche vom demografischen Wandel betroffen sind, Anpassungs- und Handlungsstrategien entwickelt, damit die Gemeinde Kirkel auch in Zukunft trotz abnehmender und älter werdender Bevölkerung als attraktiver Wohn- und Freizeitstandort bestehen bleibt bzw. sich weiterentwickeln kann. Im Ergebnis ist das GEKO Kirkel ein praktikables, auf einen Zeithorizont von ca. 15 Jahren angelegtes Planungs- und Kontrollinstrument, anhand dessen zukünftige Planungen und Projekte auf ihre Vereinbarkeit mit den im Gemeindeentwicklungskonzept festgelegten Zielen überprüft werden können.

Das Integrierte Gemeindeentwicklungskonzept (GEKO) ist hierbei ein sogenannter **informeller Plan** und damit veränderbar. Das Konzept kann und soll den sich wandelnden Erkenntnissen, Bedürfnissen und politischen Prioritäten jederzeit angepasst werden. Damit erleichtert es die politische Diskussion über langfristige Entwicklungsperspektiven und bietet die Chance zur Förderung des Dialogs zwischen allen für die Gemeindeentwicklung wichtigen Akteuren.

Auch wenn es sich beim Integrierten Gemeindeentwicklungskonzept um einen informellen Plan handelt, ist dieses entsprechend dem BauGB § 1 Abs. 6 von der Gemeinde beschlossene städtebauliche Entwicklungskonzept als abwägungserheblicher Belang bei der Aufstellung von Bauleitplänen zu berücksichtigen. Dementsprechend hat das GEKO indirekte Auswirkungen auf zukünftige Planungen und dient bspw. als Grundlage für die geplante Überarbeitung des Flächennutzungsplanes der Gemeinde Kirkel.

Sowohl in der Phase der Erarbeitung als auch bei der Umsetzung des GEKOs wurden folgende übergeordnete Prinzipien berücksichtigt:

- **Prinzip der bedarfsgerechten Anpassung:** Verfolgung eines ganzheitlichen Ansatzes
- **Prinzip des ressortübergreifenden integrierten Ansatzes:** Berücksichtigung der vielfältigen ressortübergreifenden Verflechtungen und möglichen Synergien
- **Prinzip der interkommunalen Kooperation:** Einbeziehung der benachbarten Kommunen beim Prozess der Kommunalentwicklung

- **Prinzip der Nachhaltigkeit:** Berücksichtigung der städtebaulichen, wirtschaftlichen, sozialen und ökologischen Aspekte
- **Prinzip der Partizipation:** frühzeitige Einbindung der Bevölkerung in den Planungsprozess

Insbesondere dem **umfassenden Beteiligungsprozess** der Bevölkerung von Kirkel und den lokalen Akteuren als wichtige Multiplikatoren wurde sowohl von den Vertretern der Gemeinde Kirkel als auch von Vertretern vom mit der Erstellung und Organisation des GEKOs beauftragten Planungsbüros ARGUS CONCEPT GmbH ein hoher Stellenwert eingeräumt.

Gemeinsam mit den Teilnehmern wurden für alle relevanten kommunalen Bereiche, die vom demografischen und sozioökonomischen Wandel betroffen sind, Stärken und Schwächen, aber auch Potenziale und Risiken zusammengetragen und davon abgeleitet konkrete Handlungsempfehlungen für die Gemeinde Kirkel erarbeitet.

Alle Ergebnisse der Workshops wurden bei der Erstellung des Konzeptes berücksichtigt und durch Analysen und Handlungsempfehlungen von ARGUS CONCEPT GmbH in enger Abstimmung mit der Gemeinde Kirkel ergänzt.

Die hohe Beteiligungsbereitschaft und die in den Workshops erzielten Ergebnisse verdeutlichen, dass die frühe Einbindung der Bürgerinnen und Bürger zu einer hohen Akzeptanz der im Rahmen des GEKOs erarbeiteten Maßnahmen und der Partizipationsprozess zu einer höheren Identifikation der Bewohner und Akteure mit Kirkel geführt haben.

Durch die Erarbeitung des GEKOs wurde die Voraussetzung für die Gemeinde Kirkel geschaffen, in ein Städtebauförderprogramm aufgenommen zu werden.

1.3. AUFBAU DES KONZEPTE

Das vorliegende integrierte Gemeindeentwicklungskonzept für die Gemeinde Kirkel ist folgendermaßen aufgebaut (Aufbau und Gliederung des Gemeindeentwicklungskonzepts ist durch die Studie „Integrierte Gemeindeentwicklungskonzepte“ vom Ministerium für Umwelt, Energie und Verkehr und Ministerium für Inneres, Kultur und Europa des Saarlandes vorgegeben):

Für die vier Handlungsfelder „Städtebau und Wohnen“, „Soziale und bildungsbezogene Infrastruktur“, „Lokale Wirtschaft, Nahversorgung und Tourismus“ sowie „Technische Infrastruktur, Verkehr und Umwelt“ wurde eine umfassende Bestandsanalyse der Ist-Situation durchgeführt, um darauf aufbauend den Handlungsbedarf bis zum Jahr 2025 sowie konkrete Ziele und Maßnahmen für die Gemeinde Kirkel abzuleiten. Als Ergebnis enthält das GEKO Handlungsalternativen bzw. Handlungsempfehlungen, wie auf die prognostizierte Entwicklung innerhalb der verschiedenen Handlungsfelder reagiert werden kann.

Die Handlungsfelder unterliegen dabei gewissen Einschränkungen und Rahmenbedingungen, die bei der Erstellung des GEKOs berücksichtigt wurden. So müssen die gesetzlichen Vorgaben von Bund und Land von der Gemeinde eingehalten werden (wie z.B. der Ausbau der Krippenplätze oder die Beachtung der Vorgaben der Landesentwicklungspläne). Zusätzlich werden diese Handlungsfelder durch den bestehenden demografischen, den sozioökonomischen Wandel sowie den Klimawandel eingeschränkt. Besonders wirken sich die finanziellen Engpässe auf den Handlungsspielraum der Gemeinde aus.

Das Räumliche Entwicklungskonzept stellt die Ziele und Handlungsempfehlungen verortet dar. Weiterhin wird im Kapitel Durchführungsmodalitäten der bisherige Ablauf und das weitere Vorgehen erläutert.

2. KOMMUNALE RAHMENBEDINGUNGEN

Die Entwicklungsperspektiven einer Kommune werden unter anderem durch ihre Lage im Raum sowie interkommunale und regionale Verflechtungen geprägt. Auch die Kenntnis von Alleinstellungsmerkmalen, Besonderheiten und spezifischen Problemlagen sind bei den sich verändernden demografischen, sozialen und ökonomischen Rahmenbedingungen für eine zukunftsfähige Gemeinde von entscheidender Bedeutung.

2.1. AUSGANGSLAGE DER GEMEINDE KIRKEL

Die Gemeinde Kirkel, dem Saarpfalz-Kreis zugehörig, befindet sich im östlichen Saarland.

Räumlich begrenzt wird die Gemeinde durch folgende Kommunen:

- Norden: Städte Neunkirchen (Landkreis Neunkirchen) und Bexbach (Saarpfalz-Kreis)
- Osten: Stadt Homburg (Saarpfalz-Kreis)
- Süden: Stadt Blieskastel (Saarpfalz-Kreis)
- Westen: Stadt St. Ingbert (Saarpfalz-Kreis)

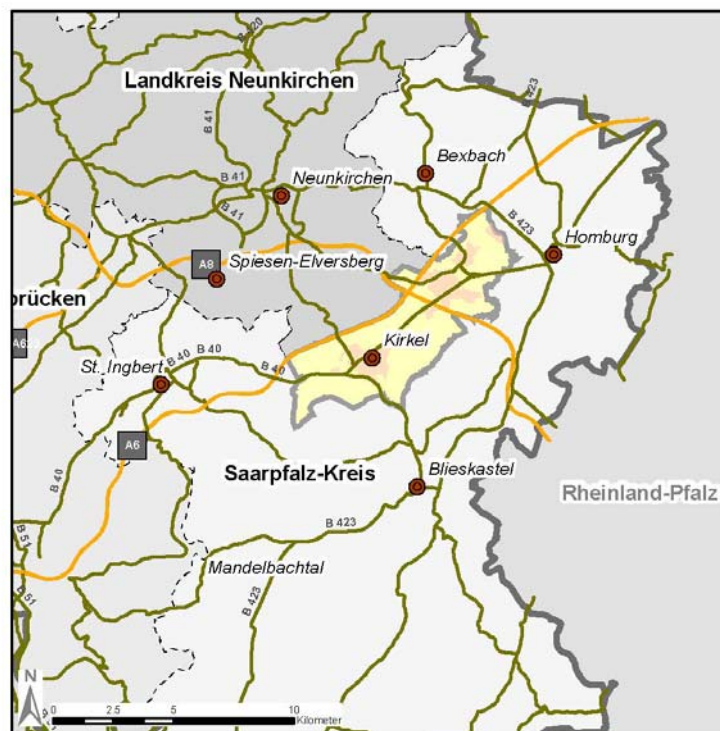


Abb. 1: Lage im Raum (ARGUS CONCEPT)

Die überregionale, überörtliche als auch innerörtliche Verkehrssituation stellt sich insgesamt für die Gemeinde Kirkel äußerst positiv dar.

- Lagegunst am Autobahnkreuz Neunkirchen (Kreuzung BAB 6 und BAB 8)

- direkter Anschluss an die BAB 8 (Luxemburg – Neunkirchen – Karlsruhe) im Ortsteil Limbach, indirekter Anschluss an die BAB 6 (Saarbrücken – Kaiserslautern – Mannheim) über die Anschlussstelle „Rohrbach“

Neben dem guten Autobahnanschluss garantiert ein dichtes Netz an überörtlichen Landesstraßen erster (L.I.O) und zweiter (L.II.O) Ordnung günstige Erreichbarkeitsverhältnisse der drei Ortsteile untereinander als auch mit dem Umland.

Folgende Landesstraßen mit überörtlicher Erschließungsfunktion verlaufen innerhalb des Gemeindegebietes:

- L.I.O. 113: Blieskastel – Kirkel-Neuhäusel – Neunkirchen
- L.I.O. 114: Altstadt – Limbach – Bayerisch Kohlhof – Neunkirchen
- L.I.O. 116: Altstadt - Bexbach
- L.I.O. 119: Saarbrücken – St. Ingbert – Kirkel-Neuhäusel - Limbach - Homburg
- L.II.O. 219: Altstadt – Kleinottweiler (Stadt Bexbach)
- L.II.O. 222: Wörschweiler (Stadt Homburg) - Limbach

Auch bezüglich des ÖPNV-Angebots ist die Gemeinde Kirkel gut aufgestellt.

- schienengebundener ÖPNV: mit Haltepunkten in Kirkel-Neuhäusel und Limbach in die Bahnstrecke Saarbrücken – Homburg integriert
- straßengebundener ÖPNV: verschiedene Buslinien, welche die Ortsteile untereinander sowie die Gemeinde mit den umliegenden Kommunen – insbesondere Blieskastel, Homburg und Neunkirchen – verbindet; Nachtbus (Saarbrücken – St. Ingbert – Homburg)

2.1.1. Kommunale Kenndaten

Entsprechend der Daten vom Statistischen Amt Saarland lebten in der Gemeinde Kirkel im Jahr 2010 10.034 Einwohner auf einer Fläche von 31,38 km² (Statistisches Amt Saarland (2011): Saarländische Gemeindezahlen 2010).

- Einwohnerdichte mit 320 Einwohnern / km² unter jener des Landkreises mit 357 EW/ km² und des Saarlandes mit 396 EW/ km²
- Kirkel weist neben Bexbach die geringste Bodenfläche im Saarpfalz-Kreis auf

Entsprechend der Daten der Gemeinde Kirkel fällt die Einwohnerdichte in den drei Ortsteilen sehr unterschiedlich aus.

| Ortsteil | Fläche in km ² | Einwohner | EW / km ² |
|------------------|---------------------------|-----------|----------------------|
| Kirkel-Neuhäusel | 18 | 4.484 | 249,1 |
| Limbach | 7,5 | 3.873 | 516,4 |
| Altstadt | 6 | 1.767 | 295,5 |
| insgesamt | 31,5 | 10.124 | 321,4 |

Tabelle 1: Ortsteile und Einwohner von Kirkel (Gemeinde Kirkel, 2011)

2.1.2. Gemeindetypologie

Um Anpassungsstrategien an den demografischen Wandel für die jeweilige Kommune zu entwickeln, ist die Einordnung in die jeweilige Gemeindetypologie von Bedeutung. Die Bertelsmann Stiftung unterscheidet insgesamt neun Demografietypen (basierend auf der Analyse der sozio-ökonomischen und demografischen Indikatoren) und zählt Kirkel zu den **suburbanen Wohnorten mit rückläufigen Wachstumserwartungen** (Demografietyp 3).

Der Demografietyp „Suburbane Wohnorte mit rückläufigen Wachstumserwartungen“ ist entsprechend der Bertelsmann Stiftung durch folgende Charakteristiken gekennzeichnet (auszugsweise):

- vergleichsweise positive Bevölkerungsentwicklung
- deutlicher Trend zur Alterung
- Wanderungsgewinne bei Familienwanderung
- hohes Wohlstandsniveau (hohes Kaufkraftniveau¹, hoher Anteil oberer Einkommensgruppen², unterdurchschnittliche Arbeitslosenquote, hoher Anteil der Akademiker³ etc.)
- überproportional hohe kommunale Steuereinnahmen von durchschnittlich 733 Euro pro Einwohner pro Jahr⁴
- Risiko, dass die Kommunen die Weichen für eine weiterhin positive Entwicklung zu spät stellen⁵

2.1.3. Übergeordnete Rahmenbedingungen

Die Landesentwicklungspläne Teilabschnitt „Siedlung“ und Teilabschnitt „Umwelt“ des Saarlandes als Rahmen setzende, integrierte Gesamtkonzepte, formulieren durch die Festlegung überörtlich relevanter Raumbelange auf Landesebene Grundsätze und Ziele der Raumordnung und Landesentwicklung. Ziel der Landesplanung ist es dabei, eine nachhaltige Entwicklung zu verfolgen, bei der soziale und ökonomische Raumansprüche mit den ökologischen Erfordernissen in Einklang gebracht werden.

LANDESENTWICKLUNGSPLAN TEILABSCHNITT „SIEDLUNG“

Der Landesentwicklungsplan Teilabschnitt „Siedlung“ (LEP-Siedlung vom 4. Juli 2006) legt die Rahmenbedingungen für einen Anpassungsbedarf der Siedlungsstruktur des Landes zugunsten einer dauerhaft umweltverträglichen und nachhaltigen Siedlungsweise fest.

Gemäß dem **LEP-Siedlung** wird die Gemeinde Kirkel folgendermaßen eingeordnet:

¹ Kaufkraftniveau je Einwohner mit 5.658 Euro je Einwohner deutlich über dem saarländischen Durchschnitt von 4.912 €/ EW (GfK GeoMarketing GmbH (2011): GfK Kennzahlen 2011 für den Einzelhandel im Saarland)

² Anteil der Haushalte mit hohem Einkommen liegt in Kirkel mit 17 % deutlich über dem des Saarlandes mit 14,2 % (Bertelsmann Stiftung, 2009)

³ Der Anteil der Hochqualifizierten am Wohnort ist mit 13,5 % deutlich höher als im Vergleich zum Landkreis (10,3 %) und zum Saarland (8,8 %) (Bertelsmann Stiftung, 2009).

⁴ Steuereinnahmekraft in Kirkel beträgt 1.306 Euro je Einwohner pro Jahr (Statistisches Amt Saarland, 2010)

⁵ Die überwiegende Zahl der Kommunen des Demografietypen 3 steht vor einem Paradigmenwechsel. Der bisher auf Wachstum ausgerichtete Prozess ist nun abgeschlossen, da sich die Bevölkerungszunahme der letzten Jahre nicht weiter fortsetzen wird (Bertelsmann Stiftung).

ZENTRALE ORTE

- Kirkel liegt im mittelzentralen Verflechtungsbereich des Mittelzentrums Homburg
 - o Versorgung mit Gütern und Dienstleistungen des übergeordneten bzw. gehobenen Bedarfs
- Kirkel-Neuhäusel als **Grundzentrum** mit den übrigen Ortsteilen als dazugehöriger Nahbereich
 - o Versorgung mit Gütern und Dienstleistungen des kurzfristigen und täglichen Bedarfs, leistungsfähige Haltepunkte des ÖPNV

Entsprechend der tatsächlichen Funktionen der einzelnen Ortsteile ist das Zentrale-Orte-System allerdings nicht anwendbar auf die Gemeinde Kirkel. So handelt es sich um Kirkel-Neuhäusel zwar um den einwohnerstärksten Ortsteil, allerdings wird eine Vielzahl an zentrumsrelevanten Funktionen ebenfalls, in einigen Bereichen sogar ausschließlich, vom Ortsteil Limbach erfüllt.

- Vielzahl an größeren Einzelhandelseinrichtungen des kurzfristigen Bedarfs (Netto, Aldi, Wasgau) befinden sich in Limbach → übergeordnete Versorgungsfunktion für das gesamte Gemeindegebiet (in Kirkel-Neuhäusel befindet sich lediglich ein Wasgau-Markt)
- großes Gewerbeflächen- und Arbeitsplatzangebot in beiden Ortsteilen; zudem verfügt Altstadt zukünftig mit der geplanten Entwicklung und Konversion des Militärgeländes „Zunderbaum“ über Gewerbeflächen in größerem Umfang
- Limbach hat eine Vorrangstellung hinsichtlich der zentralen Verwaltungsaufgaben inne: Verwaltungssitz, weiterführende Schule und Seniorenbetreuungseinrichtung befinden sich im Ortsteil Limbach

Entsprechend der Einordnung von Kirkel-Neuhäusel als zentraler Ort ergeben sich verschiedene planerische Restriktionen für den Ortsteil Limbach (bspw. zulässige Wohnsiedlungstätigkeit, Ansiedlung von großflächigen Einzelhandelseinrichtungen etc.).

RAUMORDNERISCHE SIEDLUNGSSACHSE⁶

- die Ortsteile **Kirkel-Neuhäusel** und **Limbach** befinden sich entsprechend der Haltepunkte der Bahn an einer **Siedlungsachse 1. Ordnung**
 - o besondere Bedeutung liegt auf der Erreichbarkeit der zentralen Orte durch den ÖPNV (Siedlungsachsen 1. Ordnung sind höher zu bewerten als Siedlungsachsen 2. Ordnung). Durch die Festlegung in Verbindung mit den zentralen Orten unterschiedlicher Stufe soll die Siedlungstätigkeit auf die tragfähigen Siedlungskerne entlang der Verkehrsachsen konzentriert und so die vorhandene Infrastruktur besser ausgelastet und die Tragfähigkeit der öffentlichen Personennahverkehrssysteme (Bahn und Bus) erhöht werden.
 - o Konzentration der Siedlungsentwicklung in den zentralen Orten entlang der Siedlungsachsen

⁶ Die Einstufung der Siedlungsachsen in 1. und 2. Ordnung erfolgt anhand der Erreichbarkeit der an den Achsen liegenden zentralen Orte (LEP-Siedlung, S. 976).

- Ortsteil **Altstadt** ist **nicht achsengebunden**
 - o Ortsteile außerhalb der Siedlungsachsen sind in ihrer Entwicklung im Wesentlichen auf den motorisierten Individualverkehr angewiesen → Schwerpunktbildung der Siedlungstätigkeit in den zentralen Orten soll zur Vermeidung bzw. Verminderung des Verkehrsaufkommens mit dem Pkw beitragen

Hierbei ist allerdings zu berücksichtigen, dass der Ortsteil Altstadt lediglich eine geringe Distanz zum achsengebundenen Ortsteil Limbach aufweist.

RAUMKATEGORIE

- Ortsteile **Limbach** und **Altstadt** sind der **Kernzone des Verdichtungsraumes** zugeordnet
 - o großflächiges Gebiet mit stark überdurchschnittlicher Siedlungsverdichtung und intensiver, innerer, teilweise historisch begründeter ökonomischer, städtebaulicher, infrastruktureller und kultureller Verflechtung
 - o gute Erreichbarkeitsverhältnisse
 - o charakterisiert durch beeinträchtigte Umweltqualitäten und insbesondere hohe Flächenversiegelungsgrade
- Ortsteil **Kirkel-Neuhäusel** ist der **Randzone des Verdichtungsraumes** zugeordnet
 - o ein an die Kernzone angrenzendes Gebiet mit erheblicher Siedlungsverdichtung und starken ökonomischen, infrastrukturellen und kulturellen Austauschbeziehungen mit der Kernzone, eine über dem Landesdurchschnitt liegende städtebauliche Verdichtung, teilweise hoher Flächenverbrauch für Wohn-, Verkehrs- und gewerbliche Zwecke, Entlastungs- und Ergänzungsfunktionen für die Kernzone

WOHNSIEDLUNGSTÄTIGKEIT

Zur Berechnung der Wohneinheiten werden Zielwerte für den zukünftigen Wohnungsbedarf vorgegeben. So sollen vor allem in den zentralen Orten neue Wohnungen und Häuser entstehen und weniger in nicht-zentralen Ortsteilen.

- Ortsteil **Kirkel-Neuhäusel**: Zielwert **2,5 Wohnungen** pro 1.000 Einwohner pro Jahr
- Limbach und Altstadt: Zielwert 1,5 Wohnungen pro 1.000 Einwohner pro Jahr

LANDESENTWICKLUNGSPLAN TEILABSCHNITT „UMWELT“

Der Landesentwicklungsplan Teilabschnitt „Umwelt“ (LEP-Umwelt vom 13. Juli 2004) koordiniert die verschiedenen Nutzungsansprüche und formuliert Ziele für bestimmte Flächen- und Standortfestlegungen.

Gemäß dem **LEP-Umwelt** gilt Folgendes für die Gemeinde Kirkel:

VORRANGGEBIETE

- **Vorranggebiete für Gewerbe, Industrie und Dienstleistungen** in den Bereichen nördlich von Kirkel-Neuhäusel (Gewerbegebiete „Am Tannenwald“ und „Neunkircher Weg“), südlich der Autobahnanschlussstelle „Limbach“ (Gewerbepark „An der Autobahn“), militärische Konversionsfläche/ „Industriepark Zunderbaum“ in Altstadt etc.

- Vielzahl an **Vorranggebieten für Landwirtschaft** (bspw. großflächiger Bereich zwischen dem „Schüßler Wald“ in Kirkel-Neuhäusel und der süd-westlichen Ortslage von Limbach, nordwestlich von Limbach und nördlich von Bayerisch Kohlhof, südlich von Altstadt etc.)
- zwei großflächige **Vorranggebiete für Grundwasserschutz** umfassen nahezu das gesamte Gemeindegebiet von Kirkel
- **Vorranggebiet für Hochwasserschutz** umfasst den gesamten Verlauf der Blies und des Mutterbachtals
- verschiedene **Vorranggebiete für Naturschutz** (bspw. Naturschutzgebiete „Neuhäuseler Arm“, „Kirkeler Bachtal“, „Frohnsbachtal“, „Zollbahnhof“ etc.)

STANDORT- UND TRASSENBEREICHE, VERKEHRSNETZ

- **Primärschienennetz** „Saarbrücken – Mannheim“
- **Primärstraßennetz:** (Metz-) Saarbrücken – Mannheim (BAB 6) und Karlsruhe – Neunkirchen – Saarlouis – Merzig (- Luxemburg) (BAB 8)
- **Standortbereiche für Tourismus** („Freizeitanlage Mühlenweiher“) und **kulturelles Erbe** („Kirkeler Burgruine“)

2.1.4. Bestehende interkommunale und regionale Zusammenarbeit

Zukünftig werden kleinere Gemeinden wie Kirkel nicht mehr in der Lage sein, für jeden Ortsteil alle Funktionen bereit zu stellen. Daher soll zukünftig eine Funktionsteilung zwischen den Ortsteilen zum Wohle der Gesamtgemeinde angestrebt werden. Aber nicht nur intrakommunal, sondern auch kommunenübergreifend sind solche Funktionsteilungen von besonderem Stellenwert.

Derzeit bestehen folgende Kooperationen der Gemeinde Kirkel:

KOMMUNENÜBERGREIFENDE NETZWERKE

- **LEADER-Region Biosphärenreservat Bliesgau:** Zusammenschluss der Gemeinden Kirkel, Gersheim, Kleinblittersdorf, Mandelbachtal und der Städte Blieskastel, Homburg und St. Ingbert sowie des Saarpfalz-Kreises und des Saarlandes zum Biosphärenzweckverband
 - o **Erstellung eines Regionalen Entwicklungskonzeptes 2007**

Im Saarland gibt es drei LEADER-Regionen (Leader: *Liaison entre actions de développement de l'économie rurale* = Verbindung zwischen Aktionen zur Entwicklung der ländlichen Wirtschaft), die nach dem Regionalentwicklungsprogramm der EU jeweils ein Regionales Entwicklungskonzept (REK) erarbeitet haben und umsetzen. Ebenso wie im GEKO werden hierbei, aufbauend auf einer Bestandsaufnahme und Stärken-Schwächen-Analyse aller relevanten kommunalen Handlungsfelder, Leit- und Entwicklungsziele sowie Entwicklungsstrategien und Projektideen entwickelt. Wichtiger Aspekt bei der

Erarbeitung ist ebenfalls das **Mitwirken der Bevölkerung und anderer lokaler Akteure** an dem Gestaltungsprozess.

Folgende Schwerpunktthemen für die Biosphärenregion Bliesgau wurden im REK definiert:

- Sicherung der Lebensqualität auf dem Land
 - o Erhalt der dörflichen Strukturen und der Attraktivität der Kulturlandschaft
 - o Sicherung der Grundversorgung in den Dörfern
 - o Förderung einer nachhaltigen Mobilität
 - o Förderung der Vereinbarkeit von Familien und Erwerbsarbeit
- Steigerung der regionalen Wertschöpfung
 - o Aus- und Aufbau von regionalen Wertschöpfungsketten
 - o Förderung von Existenzgründungen
 - o Förderung nachhaltiger Handwerkerdienstleistungen
 - o Koordination von Initiativen zur Nutzung erneuerbarer Energien
- Förderung eines naturverträglichen Tourismus
 - o Entwicklung eines klaren touristischen Profils
 - o gezielte touristische Vermarktung des Biosphärenregion Bliesgau
 - o Steigerung der Wertschöpfung aus der bestehenden Tourismusinfrastruktur
 - o Durchführung einer Qualitätsoffensive bei den Tourismusanbietern
- Förderung einer leistungsfähigen Kulturlandschaft
 - o Stärkung des Prinzips „Nutzen statt Pflegen“
 - o Stärkung des vorhandenen landwirtschaftlichen Potentials und der Regionalvermarktungsinitiativen zur Sicherung der nachhaltigen Nutzung der Kulturlandschaft
 - o touristische, aber auch ideelle Inwertsetzung der reichhaltigen Natur- und Kulturlandschaft

TOURISMUS

- Tourismusnetzwerk von Gemeinde, Landkreis sowie der Tourismuszentrale Saarland → Verknüpfung und Vernetzung der Angebote, Zusammenstellung von sinnvoll gebündelten Paketen bzw. Individualangeboten
 - o z.B. Mitglied im Zweckverband Saarpfalz-Touristik: Erstellung eines Tourismuskonzeptes für den gesamten Landkreis

ENTSORGUNG UND VERSORGUNG

- Mitglied im Entsorgungsverband Saar (Abfall und Abwasser)
 - o Kläranlage Limbach zuständig für Limbach, Bayrischer Kohlhof, Altstadt, Niederbexbach, Neunkirchen-Kohlhof sowie zukünftig für Kleinottweiler und Oberbexbach; Ortsteil Kirkel-Neuhäusel ist an die Kläranlage Bliesdalheim angeschlossen
- Bauschuttdeponie „Auf dem Hölschberg“ des Saarpfalz-Kreises in Biesingen: zentrale Entsorgung von Bauschuttabfällen und Erdmassen

VERWALTUNG

- Kooperationen der Freiwilligen Feuerwehr in Kirkel mit Homburg und dem Saarpfalz-Kreis

UMWELT

- Gewässerentwicklungsplanung Blies (im Rahmen der Umsetzung der EU-Wasserrahmenrichtlinie)
- Solardach-Kataster des Saarpfalz-Kreises

2.1.5. Alleinstellungsmerkmale der Gemeinde Kirkel

HOHER WOHNWERT

- verkehrsgünstige Lage zwischen den Mittelzentren Neunkirchen, Homburg, Blieskastel und St. Ingbert, Lagegunst am Autobahnkreuz Neunkirchen, Haltepunkte der DB in Kirkel-Neuhäusel und Limbach
- Grundzentrum mit quantitativ und qualitativ hochwertiger Ausstattung im Betreuungs- und Bildungsbereich für Kinder und Jugendliche, Betreuungsangebot für Senioren, vielfältiges Sport- und Freizeitangebot für alle Generationen
- sehr geringe Zahl an Wohnleerständen
- geringer Sanierungsbedarf der Gebäude
- vorbildliche Straßenraumbegrünung

FAMILIENFREUNDLICHE GEMEINDE

- Kirkeler Broschüre „Junge Familie“
- gut aufgestelltes Betreuungsnetz: alle Kindertagesstätten bieten Krippenplätze an, FGTS und Hortplätze für Grundschulkinder, Online-Kinderbetreuungsborse KiKiNet
- Kirkeler Bündnis für Familie
- Förderung von Wohneigentum für Familien
- Kinder- und Jugendbericht

NACHHALTIGE GEMEINDE

- neues Wasserwerk im Ortsteil Kirkel-Neuhäusel (seit 2011 in Betrieb; erbaut von den Gemeindegewerken Kirkel GmbH)
- Gemeindegewerk Kirkel ist Mitglied der Arbeitsgemeinschaft für sparsame Energie- und Wasserverwendung (ASEW)
- Platz 3 in der „Solaren Landesliga“ durch den hohen Anteil privater Photovoltaik-Anlagen

TOURISMUS

- Burggemeinde Kirkel ist eines der Aushängeschilder des saarländischen Incoming-Tourismus → deutlich über dem Landesdurchschnitt liegender touristischer Status Quo
- Tourismusstandbeine: Burgruine Kirkel, „Tor zur Biosphärenregion Bliesgau“, Wandern und Rad fahren
- Kirkel liegt mit einer Fremdenverkehrsintensität von 3,01 deutlich über dem Landesdurchschnitt von 2,30 registrierten Übernachtungen je Einwohner
- Tourismuskonzeption durch die Gemeinde Kirkel (auf Basis des Landkreiskonzeptes entwickelt)

KIRKELER BURG

- Wahrzeichen der Gemeinde Kirkel
- Veranstaltungen auf der Kirkeler Burg: Mittelaltermarkt und Mittelalterflohmarkt, Burgsommer, Burgweynacht, Weinfest mit historischem Handwerkermarkt, Open-Air-Kino und Open-Air-Konzerte
- Heimat- und Burgmuseum

NATURERLEBNIS

- Lage in der Biosphäre
- hoher Waldreichtum: fast die Hälfte des Gemeindegebietes wird von geschlossenem Mischwald eingenommen, wovon ein großer Teil zur Kernzone des UNESCO Biosphärenreservates Bliesgau gehört → eines der größten zusammenhängenden Mischwaldgebiete des Saarlandes
- Kirkel-Neuhäusel als staatlich anerkannter Erholungsort
- abwechslungs- und erlebnisreiche Wandermöglichkeiten (z.B. „Kirkeler Felsenpfad“)
- Nature Fitness Park Casar Kirkel: Nordic-Walking-Tour mit 4 Strecken
- Freizeitzentrum Mühlenweiher mit vielfältigen Freizeitnutzungen wie Sport- und Tennisplätze, Naturfreibad und Campingplatz als auch naturnahen Flächen mit Obstwiesen, Hecken, Schilfzonen am Angelweiher sowie Wiesen und Weiden

Diese Alleinstellungsmerkmale zusammengenommen prägen Kirkel als attraktiven Wohn-, Freizeit-, Arbeits- und Tourismusstandort.

2.1.6. Die Gemeinde Kirkel in der Biosphäre Bliesgau

Die Gemeinde Kirkel befindet sich vollständig innerhalb des Biosphärenreservates Bliesgau. Im Rahmen des Programms „Der Mensch und die Biosphäre“ (MAB) der UNESCO werden Gebiete als Biosphärenreservate ausgezeichnet, die in globalem Maßstab stellvertretend für ein einzigartiges Ökosystem oder eine bedeutsame Kulturlandschaft stehen. Die Anerkennung durch die UNESCO wird dabei nur dann vergeben, wenn die Bewohner eines Biosphärenreservats das Konzept der Nachhaltigkeit unterstützen. Damit handelt es sich um eine Modellregion, in der nachhaltige Entwicklung in ökologischer, ökonomischer und sozialer Hinsicht beispielhaft umgesetzt werden soll. 2009 wurde der Bliesgau als 15. Region in Deutschland von der UNESCO als eines von weltweit 580 Biosphärenreservaten (2011) anerkannt.

Auf der einen Seite sind Biosphärenreservate Schutzgebiete, die die Biodiversität, die Vielfalt der Arten, der Ökosysteme, ihre Funktionen und die genetischen Ressourcen schützen sollen (**Schutzfunkti-**

on). Auf der anderen Seite ist die Besonderheit der Biosphärenreservate, dass dieser Schutz vor allem auch durch eine nachhaltige wirtschaftliche Nutzung durch den Menschen erreicht werden soll (**Entwicklungsfunktion**). Alle Biosphärenreservate der UNESCO bilden ein globales Netzwerk für den Austausch von Wissen; sie sind somit besondere Bezugspunkte für Forschung, Umweltbeobachtung und Bildung (**Funktion der logistischen Unterstützung**). § 25 Abs. 2 des BNatSchG legt darüber hinaus fest, dass Biosphärenreservate, soweit es der Schutzzweck erlaubt, auch der **Forschung und der Beobachtung von Natur und Landschaft** sowie der **Bildung für nachhaltige Entwicklung** dienen.

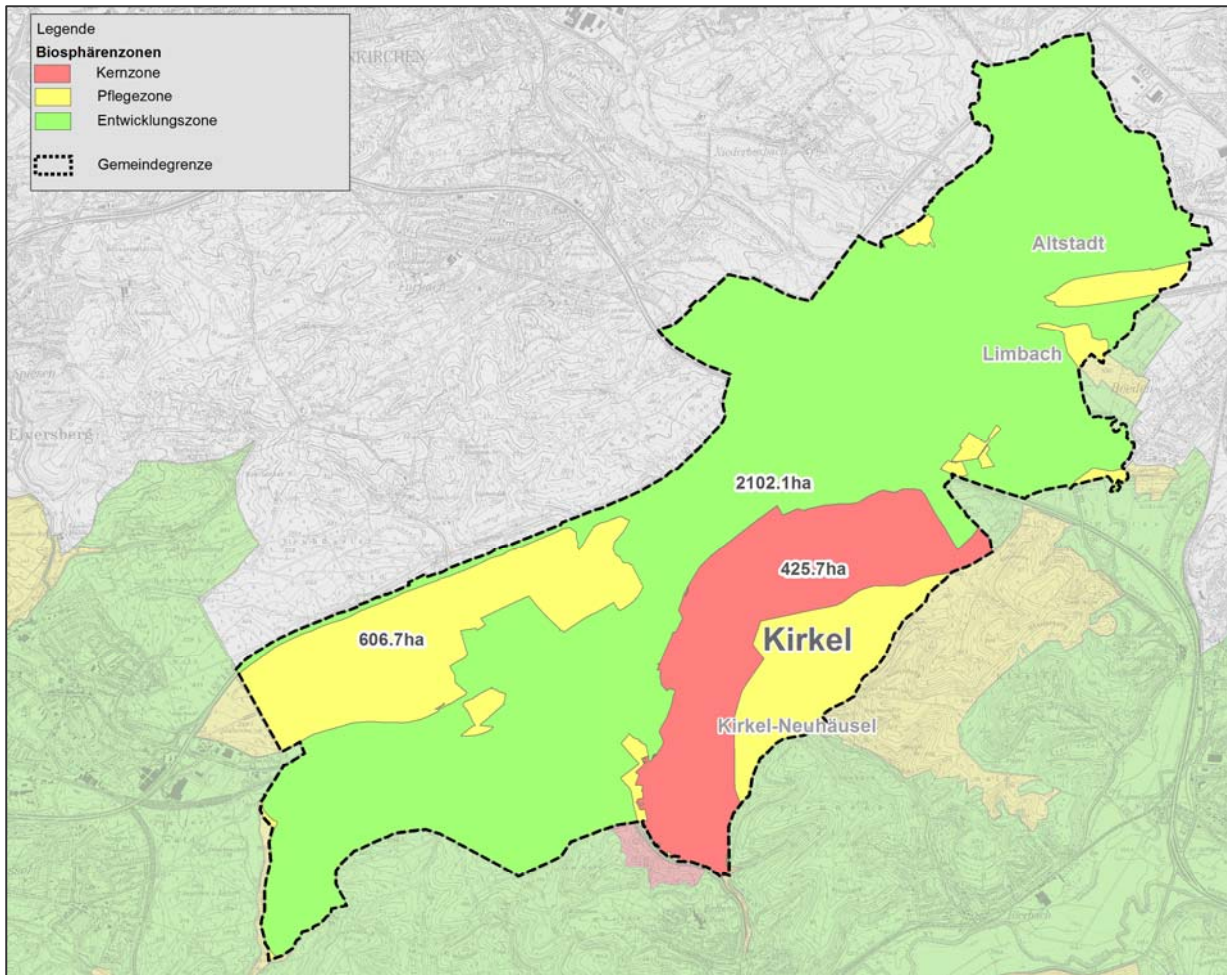


Abb. 2: Verteilung der Kern-, Pflege- und Entwicklungszone im Gemeindegebiet Kirkel

Zur Umsetzung der oben genannten Funktionen werden Biosphärenreservate in drei räumlich unterschiedliche Zonen eingeteilt, die Kern-, Pflege- und Entwicklungszone.

- **Kernzone:** die Kernzonen dienen dem **langfristigen Naturschutz** gemäß den Schutzziele (bzw. Schutzfunktion) → Kernzone muss als Nationalpark oder Naturschutzgebiet rechtlich geschützt sein
 - o Kernzonen sind i.d.R. von jeglicher Nutzung ausgeschlossen und dürfen nur für Forschung und Monitoring betreten werden⁷

⁷ Entsprechend § 16 Abs. 2 des Saarländischen Naturschutzgesetzes sind alle Handlungen und Maßnahmen verboten, die auf den Flächen der Kernzonen zu einer Zerstörung, Beschädigung, Veränderung oder zu einer nachhaltigen Störung führen können wie land- und forstwirtschaftliche Nut-

- sollen sich weitestgehend ungestört von menschlichen Nutzungen und Eingriffen urwaldartig entwickeln können
- dienen Zwecken des Arten- und Biotopschutzes, insbesondere für Algen, Moose, Flechten, Pilze, Farne, waldgebundene Vögel, Kleinsäuger und Insekten
- dienen als forstliche Dauerversuchsflächen der Erforschung der Lebensvorgänge in ungestörten Waldökosystemen

In Mitteleuropa handelt es sich meist um eher kleine Bereiche, aber auch diese müssen ausreichend groß zur Erfüllung der inhaltlichen Ziele sein. Gemäß § 16 des Saarländischen Naturschutzgesetzes wird die Fläche „**Taubenthal**“ als Kernzone auf der Gemarkung Kirkel erklärt. Diese Kernzone mit einer Gesamtfläche von insgesamt 426 Hektar (425,7 ha der Fläche verteilen sich auf die Gemeinde Kirkel mit den Gemarkungen Limbach und insbesondere Kirkel-Neuhäusel, übrige Fläche verteilt sich auf die Stadt Blieskastel und Stadt Homburg) stellt sich als eine Laubwaldmischung auf Buntsandstein mit Nadelholzanteilen auf den Höhenlagen dar.

- **Pflegezone:** die Pflegezonen sollen die Kernzonen umschließen bzw. an sie so angrenzen, dass kein harter Übergang von Wildnis zu Bereichen üblicher Nutzung besteht → Pflegezone soll als Nationalpark oder Naturschutzgebiet rechtlich geschützt sein
 - **Schutz der Landschaften,** die durch menschliche Nutzung entstanden sind (Kulturlandschaften) und deren Fortbestand durch eine entsprechende menschliche Nutzung oder Pflege gewährleistet werden soll
 - Erhalt der Arten- und Habitatvielfalt auf Basis des jeweiligen Schutzgebietsstatus und Beibehaltung und Entwicklung modellhafter nachhaltiger Formen der Landnutzung
 - Aktivitäten schonender, naturnaher Landnutzung, die mit den Schutzziele vereinbar sind z.B. schonender Tourismus oder ökologischer Landbau
 - in der Pflegezone werden die aus naturschutzfachlicher Sicht sehr wertvollen Flächen wie z.B. die Kalkhalbtrockenrasen, die Orchideenwiesen, artenreiche Streuobstwiesen, aber auch Flachlandmähwiesen und Auwiesen zusammengefasst
- **Entwicklungszone:** besiedelte und flächenmäßig meist größte Bereiche eines Biosphärenreservats → schutzwürdige Bereiche sind durch Schutzgebietsausweisungen und die Instrumente der Bauleit- und Landschaftsplanung rechtlich zu sichern
 - Bewerbung und Förderung einer nachhaltigen Bewirtschaftung von Ressourcen in Modellprojekten

| | Kirkel | Biosphärenreservat Bliesgau |
|-------------------------|--------|-----------------------------|
| Kernzone | 13,6 % | 3,1 % |
| Pflegezone | 19,4 % | 19,0 % |
| Entwicklungszone | 67,1 % | 77,9 % |

Tabelle 2: Flächenverteilung der Zonen in der Gemeinde Kirkel im Vergleich zum Biosphärenreservat Bliesgau

zungen, die Errichtung von baulichen Anlagen, Flächen der Kernzone außerhalb der Wege zu betreten etc. (Amtsblatt des Saarlandes vom 19.April 2007, S. 877).

Entsprechend der MAB-Kriterien der UNESCO

- muss die Kernzone mindestens 3 % der Gesamtfläche einnehmen
 - o Kernzone in Kirkel fällt deutlich höher aus als im Vergleich zum Durchschnitt in der Biosphäre
- soll die Pflegezone mindestens 10 % der Gesamtfläche einnehmen
- sollen Kern- und Pflegezone zusammen mindestens 20 % der Gesamtfläche betragen; die Kernzone soll von der Pflegezone umgeben sein
- soll die Entwicklungszone mindestens 50 % der Gesamtfläche einnehmen

Mit der Verteilung der Zonen in der Biosphärenregion Bliesgau sind alle MAB-Kriterien erfüllt.

2.1.7. Aktuelle Planungen, Projekte und Programme

In Kirkel kommen verschiedene (Förder-)Programme zum Einsatz, deren Wirkung im Gemeindebild deutlich sichtbar ist und bereits zu positiven Effekten geführt hat. Darüber hinaus bilden die in den vergangenen Jahren erarbeiteten, sektoralen Entwicklungskonzepte eine tragfähige Grundlage für kommunale Investitionsentscheidungen.

In der folgenden Übersicht sind die wichtigsten Programme und Maßnahmenbereiche mit ihren inhaltlichen Schwerpunkten dargestellt.

| | Bezeichnung | wesentliche Inhalte, Ziele & Schwerpunkte |
|-----------------------|---|--|
| Bauleitplanung | FNP der Gemeinde Kirkel (Entwurf) | - flächenhafte Darstellung vorhandener und geplanter zukünftiger Flächen |
| | Landschaftsplan der Gemeinde Kirkel (Entwurf) | - nachhaltigen Sicherung und Entwicklung der Schutzgüter Pflanzen- und Tierwelt, Natur- und Landschaftserleben sowie Boden, Wasser, Luft und Klima |
| | B-Plan „Industriepark Zunderbaum“ mit FNP-Änderung (2012 abgeschlossen) | - Schaffung rechtlicher Rahmenbedingungen zur Entwicklung eines Gewerbe- und Industrieparks, wobei die Konversionsfläche des ehemaligen Bundeswehrdepots Zunderbaum neu geordnet werden soll |
| | Ergänzung B-Plan „Seniorenheim Kirchenstraße“ (2009) | - Vergrößerung des Geltungsbereiches sowie eine Änderung an den Festsetzungen der Grundflächenzahl und der Geschossflächenzahl |
| | B-Plan „Seniorenheim Kirchenstraße“ (2004) | - Schaffung rechtlicher Rahmenbedingungen zum Bau eines Seniorenheims |

| | Bezeichnung | wesentliche Inhalte, Ziele & Schwerpunkte |
|--|--|---|
| | - verschiedene B-Pläne zur innerörtlichen Nahverdichtung und Schonung des Außenbereichs | |
| Sanierungs- und Entwicklungsgebiete⁸ | Sanierungsgebiet „Ortsmitte Limbach“ | <ul style="list-style-type: none"> - Aufwertung der Hauptdurchgangsstraße - Wiedernutzung leerstehender Bausubstanz - Verbesserung des Ortsbildes und städtebauliche Aufwertung des öffentlichen Raumes - strukturgerechte Erhaltung des Ortskerns |
| | Sanierungsgebiet „Ortskern Neuhäusel“ | <ul style="list-style-type: none"> - Ausbau und Verbesserung der Funktion „Wohnen“ - Stärkung des Markt- und Festplatzes in seiner Funktion als Ortsmittelpunkt - Umgestaltung Goethestraße - dorfgerichte Straßenraumgestaltung, besonders im Altortbereich um den Burgkegel - Verbesserung der Rahmenbedingungen für die Funktionen „Naherholung und Fremdenverkehr“ |
| Dorferneuerung und Integrierte ländliche Entwicklungskonzepte | ILEK Bliesgau für die Kommunen Blieskastel, Gersheim, Homburg, Kirkel, Kleinblittersdorf, Mandelbachtal und St. Ingbert (2007) | <ul style="list-style-type: none"> - Entwicklung von konkret auf die Region zugeschnittenen Entwicklungsstrategien - Stabilisierung der Region als wirtschaftliche, infrastrukturelle, ökologische und sozialräumliche Einheit, Unterstützung durch Aufwertungsmaßnahmen |
| sonstige Fachgutachten | Brandschutzbedarfsplan der Gemeinde Kirkel (2008) | <ul style="list-style-type: none"> - Untersuchung des Ist-Zustands des örtlichen Brandschutzes und der technischen Hilfeleistung sowie dessen Einordnung in die gesetzlich geforderte Aufgabenerfüllung - Festlegung der bedarfsgerechten Größe und Ausstattung der Feuerwehr |

Tabelle 3: Relevante Planungen, Programme und Projekte der Gemeinde Kirkel

⁸ Die Maßnahmen in den städtebaulichen Sanierungsgebieten Limbach und Kirkel-Neuhäusel (vereinfachtes Sanierungsverfahren) sind abgeschlossen. Es sind keine weiteren Maßnahmen geplant und das Verfahren wird in Kürze abgeschlossen.

2.2. SIEDLUNGSSTRUKTUR UND FLÄCHENNUTZUNG

Die Betrachtung der Siedlungsstruktur und Flächennutzung ist sowohl zur Identifikation von Entwicklungspotenzialen als auch zur späteren Ableitung von Gebieten mit besonderem Handlungsbedarf von entscheidender Bedeutung.

2.2.1. Historische Kenndaten

- frühe Besiedelung in der Römerzeit
- 1075: erste urkundliche Erwähnung des Ortsteils Kirkel-Neuhäusel
 - o Entstehung von Kirkel-Neuhäusel aus dem Dorf Volkerskirchen, das aus einigen wenigen Bauernhöfen rund um die Kirche (8- bis 9. Jhd.) bestand
- 11. Jhd. (Schätzung): Anfänge der Kirkeler Burg
 - o Um- und Ausbau der Burg von einer einfachen Anlage hin zu einer wehrhaften Feste und schließlich Ende des 16. Jhd. zu einer Anlage mit schlossähnlichem Charakter
 - o 1689: nach mehreren Bränden wird die Burganlage bis auf einige Ruineteile und den nördlichen Turm zerstört
- 1219: erste urkundliche Erwähnung von Limbach (Annahme, dass der Ort bereits zwischen dem 9. und 11. Jahrhundert entstanden ist)
 - o Altstadt als ursprüngliche Ansiedlung von Limbach, die im 13. Jhd. auf das westliche Bliesufer (Gemarkung des heutigen Limbach) verlagert wird
- große Bedeutung für die Entwicklung von Limbach und Altstadt hat die im 14. Jhd. urkundlich erwähnten Hauptverkehrsverbindungen von Frankreich (Metz) zum Rhein bzw. Oberrhein nach Luxemburg, deren Kreuzungspunkt sich im Bereich von Limbach und Altstadt befand
- Dreißigjähriger Krieg bringt das Ende der Blütezeit für Kirkel-Neuhäusel, Limbach und Altstadt
- 1797: Limbach erlangt als Sitz einer Bürgermeisterei, welche die Orte Altstadt, Kleinottweiler, Niederbexbach und Oberbexbach in sich vereint, wieder größere Bedeutung
- 1815: durch die staatliche Neugliederung nach dem Ende der französischen Herrschaft fällt Limbach an Bayern → Grenze verläuft zwischen der Siedlung Kohlhof (Bayerisch Kohlhof und Preußisch Kohlhof)
- bis 1930er Jahre: langsame, aber kontinuierliche Entwicklung der Ortsteile als Bauerndörfer mit überwiegend in der Landwirtschaft tätiger Bevölkerung
- 1930er Jahre: Zunahme der Beschäftigten in den Gruben → Veränderungen der Siedlungsstruktur mit ersten Siedlungserweiterungen
- 1950er Jahre („Zeit des Wirtschaftswunders“): rapider Anstieg des allgemeinen Wohlstands einhergehend mit deutlichem Anstieg der Bevölkerung
 - o schnelle Veränderung und Entwicklung der Siedlungskörper → Erschließung umfangreicher Wohngebiete (Verdoppelung der Siedlungsstruktur bis heute)

- ehemaliges Straßendorf Kirkel-Neuhäusel dehnt sich flächenhaft - insbesondere nach Süden - aus, Limbach verändert sein Ortsbild durch das Zusammenwachsen der drei bis dahin isolierten Siedlungsbereiche und Altstadt entwickelt sich vom Straßen- zum Hausendorf
 - traditionelle Arbeits- und Tätigkeitsbereiche der Kirkeler Bevölkerung (Land- und Forstwirtschaft sowie Bergbau) werden zunehmend durch den Handwerks-, Einzelhandels- und Dienstleistungssektor verdrängt
 - Entwicklung von Mischnutzungen insbesondere entlang der Hauptstraßen
- 1974 (kommunales Neugliederungsgesetz): Zusammenlegung der bis dahin selbstständigen Gemeinden Kirkel-Neuhäusel, Limbach und Altstadt zur Gemeinde Kirkel
 - Angliederung der Wohnsiedlung Bayerisch Kohlhof (Limbach) und des Eschweilerhofes (ehemals Gemeinde Kirkel-Neuhäusel) an die Stadt Neunkirchen
 - 1985: Wiederangliederung der Wohnsiedlung Bayerisch Kohlhof an die Gemeinde Kirkel

2.2.2. Siedlungsstruktur

Die Siedlungsstruktur der meisten Ortsteile im Saarland folgt bei durchaus unterschiedlicher Größe und Anordnung häufig einem grundsätzlichen Schema: den altbesiedelten Ortskernen lassen sich Erweiterungsgebiete aus den unterschiedlichen Bauphasen gegenüberstellen. Diese einzelnen Bereiche zeigen zumeist eine typische städtebauliche und soziale Struktur mit jeweils spezifischen Stärken und Schwächen.

Durch die mit dem demografischen Wandel verbundenen Prozesse werden diese Bereiche in unterschiedlichem Maß berührt. Mit steigendem Angebot freier Immobilien werden der Preisdruck und die Leerstandsproblematik insbesondere in den altbesiedelten Ortskernen steigen. Diese Strukturen und Prozesse finden sich auch in den Kirkelern Ortsteilen.

ALTBESIEDELTOR ORTSKERN (VOR 1950)

- teilweise überalterter Gebäudebestand, geringe private Investitionen in Erhalt und Umnutzung der Gebäude, Sanierungsstau
- hohe Bebauungsdichte, ungünstige Grundstückszuschnitte, zahlreiche Zwangspunkte in Bezug auf alternative Nutzungskonzepte
- Leerstände im Bereich Gewerbe, Einzelhandel und Wohnen
- Kern-Rand-Wanderung
- Probleme durch Verkehrsbelastung entlang der Ortsdurchfahrten
- teilweise geringer sozialer Status als Wohnquartier, geringe Attraktivität für Mittel- und Oberschicht
- aktuelle und zukünftige Problem- und Gestaltungsbereiche

ORTSERWEITERUNGSGEBIETE DER 1950ER UND 1960ER JAHRE

- zumeist attraktive Wohnlagen in Zentrumsnähe
- großzügige Grundstücksgrößen mit viel Grün
- Generationenwechsel der Eigentümer häufig bereits vollzogen

- gemischte Alters- und Sozialstruktur
- zumeist funktionierender Wohnungsmarkt
- dauerhafte Leerstände sind eher selten
- beliebt bei Mittelschicht, die nicht neu baut
- günstige Immobilienangebote für Selbstrenovierer
- zukünftig zahlreiche freiwerdende Gebäude

ORTSERWEITERUNGSGEBIETE DER 1970ER UND 1980ER JAHRE

- großzügige Gebäudegrößen, auf die Bedürfnisse von Familien mit mehreren Kindern ausgerichtet
- Quartiere oft in einförmiger Bauweise im Bungalow-Stil
- häufig durchgängig mit der gleichen Altersgruppe besetzt
- Unternutzung der Gebäude nach Wegzug der Kinder
- zukünftig zahlreiche freiwerdende Gebäude
- rückläufige Nachfrageentwicklung (durch wachsende Zahl von 1-Personen-Haushalten und Kleinfamilien)
- wachsender Preisdruck auf Gebäude mit geringer Energieeffizienz

AKTUELLE NEUBAUGEBIETE

- anhaltend hohes soziales Prestige
- sinkende Nachfrage durch demografische und wirtschaftliche Entwicklung

Im Kapitel „Städtebau und Wohnen“ wird im Speziellen auf die Siedlungsstruktur der drei Ortsteile von Kirkel eingegangen.

2.2.3. Flächennutzung

- fast 50 % der gesamten Gemeindefläche Kirkels bestehen aus großen, zusammenhängenden Waldgebieten (Waldgebiete deutlich überdurchschnittlich vertreten)
 - o der Ortsteil Kirkel-Neuhäusel ist vom Sankt Ingberter – Kirkeler Wald umgeben, welcher bis zum Ortsteil Limbach reicht
 - o weiteres Waldgebiet befindet sich nördlich von Altstadt
- mehr als 25 % der verbleibenden Fläche werden landwirtschaftlich genutzt
 - o alle Ortsteile sind durch landwirtschaftliche Betriebe geprägt und von Aussiedlerhöfen umgeben
- der deutlich überdurchschnittlich hohe Anteil an Gebäude- und Freiflächen mit hohem Wohnanteil bei gleichzeitigem durchschnittlichen Anteil der Gewerbe- und Industrieflächen im saarlandweiten Vergleich spiegelt den Charakter von Kirkel als Wohn- und Arbeitsgemeinde wider
 - o Gewerbegebiete finden sich in allen Ortsteilen

| | Gebäude- und Freiflächen | darunter | | landwirtschaftliche Flächen | Waldfläche |
|-----------------|--------------------------------|----------|------------------------|--------------------------------|------------|
| | | Wohnen | Gewerbe & Industrie | | |
| Kirkel | 13,5 | 42,7 | 13,9 | 27,2 | 47,8 |
| Saarland | 12,4 | 35,6 | 13,5 | 43,2 | 33,9 |

Tabelle 4: Flächenerhebung der Gemeinde Kirkel im Vergleich zum Saarland (in %) (Statistisches Amt Saarland (2011): Saarländische Gemeindezahlen 2010)

- zwischen Limbach und Altstadt verläuft die Blies, Kirkeler Bach in Kirkel-Neuhäusel
 - o Hochwassergefährdung besteht insbesondere im Bereich der Bliesau zwischen Limbach und Altstadt

2.2.4. Spezifische Charakteristika der Ortsteile

Die Ortsteile von Kirkel lassen sich folgenderweise charakterisieren:

KIRKEL-NEUHÄUSEL

- einwohnerstärkster und flächenmäßig deutlich größter Ortsteil, deutlich unterdurchschnittliche Einwohnerdichte
- kleinstädtisches Ortszentrum
- Versorgungseinrichtungen des täglichen Bedarfs vorhanden
- notwendige soziale und bildungsbezogene Infrastruktureinrichtungen für die Bereiche Kinderbetreuung, Schulbildung, Sport und Kultur vorhanden
- staatlich anerkannter Erholungsort, wichtige Funktion im Hinblick auf Tourismus und Naherholung

LIMBACH

- Einwohnerdichte deutlich über dem Durchschnitt der Gesamtgemeinde
- Verwaltungszentrum
- gute Verkehrsanbindung durch den direkten Autobahnanschluss
- zentrale Verwaltungsfunktion für das gesamte Gemeindegebiet
- dörflich geprägter Charakter des Ortskerns
- gute Ausstattung mit Versorgungs- und Dienstleistungseinrichtungen → Funktion für Limbach und Altstadt
- notwendige soziale und bildungsbezogene Infrastruktureinrichtungen für die Bereiche Kinderbetreuung, Schulbildung, Seniorenbetreuung, Sport und Kultur vorhanden
- Knotenpunkte der Verkehrsachse

ALTSTADT

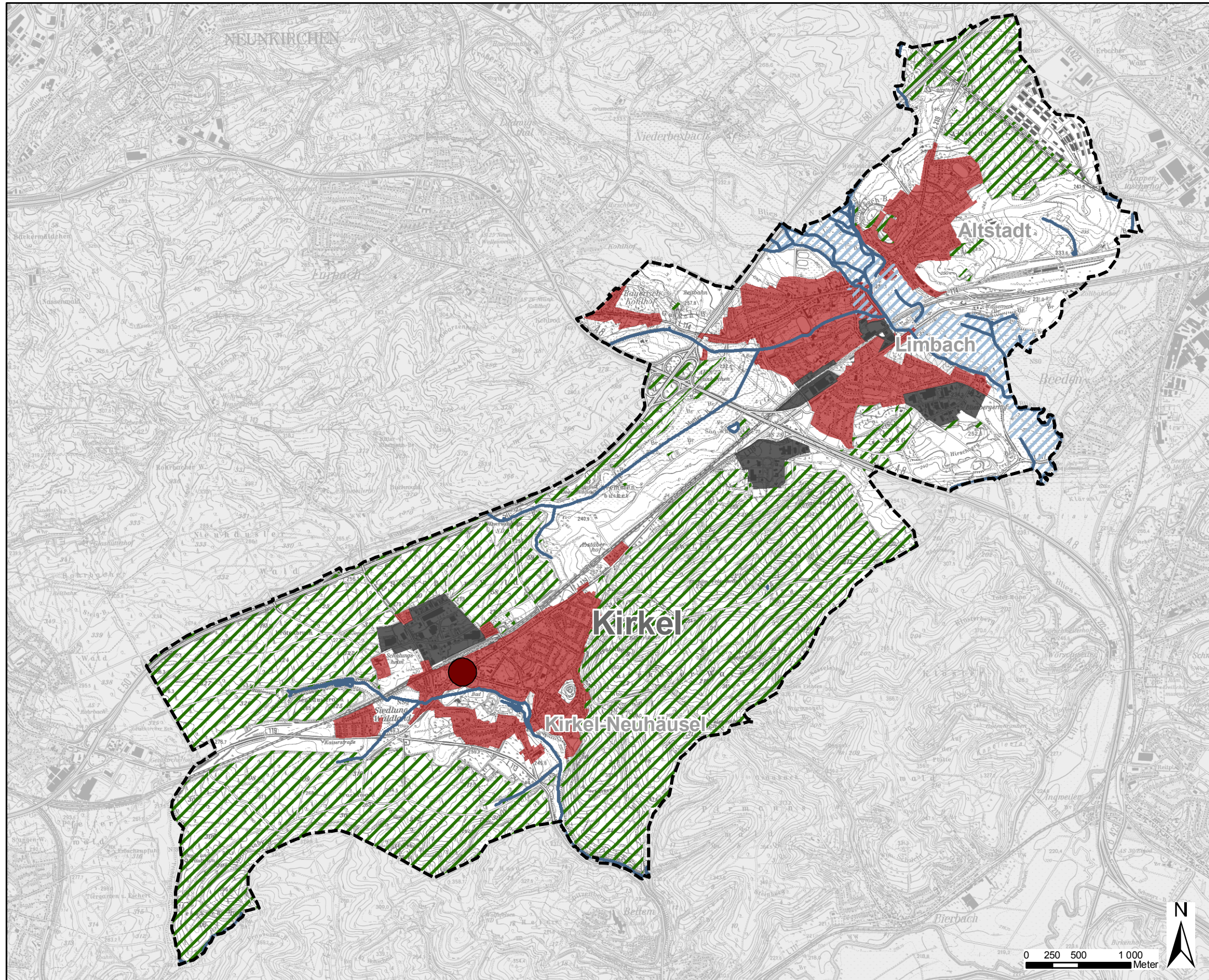
- kleinster und einwohnerschwächster Ortsteil mit überwiegender Wohnnutzung
- dörflich geprägter Charakter des Ortskerns
- Grundversorgung der Ortsgröße entsprechend mit Bäcker und Metzger gewährleistet

- notwendige soziale und bildungsbezogene Infrastruktureinrichtungen für die Bereiche Kinderbetreuung, Sport und Kultur vorhanden
- Arbeitsplätze (derzeit noch) begrenzt vorhanden → geplante Entwicklung und Konversion des Militärgeländes „Zunderbaum“

In der Bestandsdarstellung werden die spezifischen Charakteristika der Kirkeler Ortsteile näher beschrieben.



Nutzungsstrukturen



Legende

- Zentrum
- Ortslage
- Gewerbeflächen
- Fließgewässer
- Hochwassergefährdete Gebiete
- Waldgebiete
- Gemeindegrenze

Gemeinde Kirkel

Nutzungsstrukturen

Plan 1

2.3. WIRTSCHAFTS- UND SOZIALSTRUKTUR

2.3.1. Bevölkerungs- und Sozialstruktur

Insgesamt beträgt die Bevölkerung von Kirkel 10.124 Einwohner (Gemeinde Kirkel, 2011).

- **Durchschnittsalter** in Kirkel ist mit 45,0 Jahre geringfügig über jenem des Saarlandes mit 44,8 (Bertelsmann Stiftung, 2009)
- Verteilung der **Haushaltsgrößen** weicht von jener des Saarpfalz-Kreises und des Saarlandes ab (Bertelsmann Stiftung, 2009)
 - o Anteil der Ein-Personenhaushalte in Kirkel geringer als im Vergleich zum Landkreis und Saarland → Kirkel 34,1 %, Saarpfalz-Kreis 35 %, Saarland 36,9 %
 - o zugleich ist der Anteil der Haushalte mit Kindern in Kirkel höher als im Landkreis- und Saarland-Vergleich → Kirkel 31,8 %, Saarpfalz-Kreis 31,2 %, Saarland 30,3 %

Die Zahl der Haushalte wird trotz des stattfindenden Bevölkerungsrückgangs zukünftig weiter steigen. Dieses ist zurückzuführen auf die Veränderungen der Haushaltsstrukturen. Die Zahl der Ein-Personenhaushalte wird deutlich zunehmen, während die Zahl der Mehrpersonenhaushalte sinkt. Hierfür sind neben dem steigenden Anteil älterer Personen (insbesondere allein lebende Frauen) die Zunahme der „neuen Haushaltstypen“ (Single-Haushalte, nichteheliche Partnerschaften etc.) verantwortlich.

PERSONEN MIT MIGRATIONSHINTERGRUND

Die Gemeinde Kirkel gibt den **Ausländeranteil** an der Gesamtbevölkerung mit **3,2 %** an (Gemeinde Kirkel, 2011).

- 49,5 % aller Ausländer im Gemeindegebiet leben im Ortsteil Limbach

| | Bevölkerung insgesamt | Ausländer | Ausländeranteil in % |
|-----------------------|--------------------------|------------|-------------------------|
| Kirkel-Neuhäusel | 4.484 | 126 | 2,8 |
| Limbach | 3.873 | 161 | 4,2 |
| Altstadt | 1.767 | 38 | 2,2 |
| Gesamtgemeinde | 10.124 | 325 | 3,2 |

Tabelle 5: Ausländeranteil in Kirkel und den beiden Ortsteilen (Gemeinde Kirkel, 2011)

Zum Vergleich mit dem Saarpfalz-Kreis und dem Saarland werden die Daten des Statistischen Amt Saarlandes herangezogen (Statistisches Amt Saarland (2011): Saarländische Gemeindezahlen, 2010).

- der mit 3,5 % angegebene Ausländeranteil an der Gesamtbevölkerung liegt deutlich unter jenem des Landkreises (6,8 %) und des Saarlandes (8,4 %) → Kirkel gehört zu den Kommunen im Saarland mit einem niedrigen Ausländeranteil (5. Kommune im Saarland mit dem niedrigsten Ausländeranteil)

- Personen mit Migrationshintergrund stammen überwiegend aus dem europäischen Ausland (49,5 % aus den Ländern der EU, 27,4 % aus den übrigen europäischen Ländern)
 - o 16,9 % stammen aus Italien, ansonsten Vielzahl an unterschiedlichen Nationalitäten ohne auffällige Majoritäten

Die Verteilung der Herkunftskontinente entspricht in etwa jener im Saarland.

- 76,9 % der in Kirkel lebenden Personen stammen aus Europa (Saarland 81 %)
 - o EU-Staaten: Kirkel 49,5 %, Saarland 50,6 %
 - o übriges Europa: Kirkel 27,4 %, Saarland 30,9 %
 - o häufigste Nationalitäten im Saarland: italienische Staatsangehörigkeit mit 23,4 %, Türkei mit 16,2 % (in Kirkel lediglich 7,4 %)
- 11,5 % der im Saarland lebenden Personen stammen vom asiatischen Kontinent, in Kirkel sind es 14,5 %

Die übrigen Kontinente spielen eine untergeordnete Rolle.

2.3.2. Erwerbs- und Wirtschaftsstruktur

ENTWICKLUNG DER SOZIALVERSICHERUNGSPFLICHTIG BESCHÄFTIGTEN⁹

Die **Erwerbstätigenquote** von Kirkel liegt deutlich über jener des Saarlandes (50,3 %): so sind **55,9 %** der Bevölkerung im erwerbstätigen Alter am Wohnort Kirkel als sozialversicherungspflichtig beschäftigt gemeldet (Bertelsmann Stiftung, 2009).

Gleichzeitig kommt der Gemeinde Kirkel eine **Bedeutung als Wirtschafts- und Arbeitsstandort** zu. So arbeiten mehr sozialversicherungspflichtig Beschäftigte in Kirkel als dort leben.

| Arbeitsort | | Wohnort | | Pendlersaldo |
|------------|---|-----------|---|--------------|
| insgesamt | davon Einpendler über die Kommunengrenzen | insgesamt | davon Auspendler über die Kommunengrenzen | |
| 3.845 | 3.281 | 3.576 | 3.012 | 269 |

Tabelle 6: Sozialversicherungspflichtig Beschäftigte am Arbeitsort und am Wohnort (Statistisches Amt Saarland, 2011)

- den 3.845 gemeldeten sozialversicherungspflichtig Beschäftigten am Arbeitsort Kirkel stehen 3.576 sozialversicherungspflichtig Beschäftigte in Kirkel als Wohnort gegenüber → Einpendlerüberschuss

Insgesamt ist die Zahl der sozialversicherungspflichtig Beschäftigten am Arbeitsort deutlich zwischen 2001 und 2010 um 511 Personen (+ 15,7 %) gestiegen.

⁹ Beachtet werden muss bei der Betrachtung und Analyse der sozialversicherungspflichtig Beschäftigten, dass lediglich ¾ aller Erwerbstätigen in dieser Statistik erfasst werden. Selbstständige, Beamte und Soldaten sowie von der Versicherungspflicht freigestellte Erwerbstätige werden nicht berücksichtigt

| | <i>insgesamt</i> | <i>davon weiblich</i> | <i>davon weiblich in %</i> |
|-------------|------------------|-----------------------|----------------------------|
| 2001 | 3.257 | 1.307 | 40,1 |
| 2010 | 3.768 | 1.395 | 37,0 |

Tabelle 7: Entwicklung der sozialversicherungspflichtig Beschäftigten am Arbeitsort (Statistisches Amt Saarland)

- **Anteil der sozialversicherungspflichtig beschäftigten Frauen am Arbeitsort** beträgt mit 1.395 Personen **37,0 %**

Damit weist Kirkel im Vergleich mit dem Saarpfalz-Kreis (40,7 %) als auch dem Saarland (43,4 %) einen geringeren Anteil auf. Zudem ist der Anteil der sozialversicherungspflichtig beschäftigten Frauen innerhalb der letzten zehn Jahre rückläufig (2001: 40,1 %, 2010: 37,0 %).

Der Anteil der sozialversicherungspflichtig beschäftigten Frauen am **Wohnort** ist allerdings deutlich überdurchschnittlich. So liegt die **Frauenerwerbstätigenquote** mit **50,9 %** am Wohnort sowohl über dem Landkreis- als auch dem Saarlandniveau (Saarpfalz-Kreis: 47,5 %, Saarland: 44,3 %). Dieses gibt Aufschluss über die gute Vereinbarkeit von Familie und Beruf.

Aufgrund von Sparmaßnahmen schließt die **Baumarktkette „Praktiker“** mehrere Filialen. Hierunter fällt auch ein Teil der in Kirkel ansässigen Konzernzentrale, welche nach Hamburg umziehen wird. Am Standort Kirkel werden lediglich **250 Mitarbeiter verbleiben**. Einhergehend mit diesem Umzug sind wegfallende Steuereinnahmen für die Gemeinde als auch der Wegfall von einer Vielzahl an Arbeitsplätzen verbunden (SZ-Artikel „Kirkels Bürgermeister vermisste echte Argumente zur Praktiker-Verlegung“ vom 27.11.2011 und SZ-Artikel „Umzug von Kirkel nach Hamburg perfekt – Neuer Kredit erzürnt Großaktionärin“ vom 02.02.2012).

BESCHÄFTIGUNGSSTRUKTUR

Der wichtigste Wirtschaftssektor in Kirkel ist der **Tertiärsektor** mit **66,4 %** aller sozialversicherungspflichtig Beschäftigten. Weitere 33,5 % arbeiten im Sekundärsektor. Der Primärsektor spielt mit 0,1 % eine untergeordnete Rolle (Bertelsmann Stiftung, 2009).

- Anteil der Beschäftigten im Tertiärsektor in Kirkel höher als im Vergleich zum Saarland und insbesondere zum Landkreis

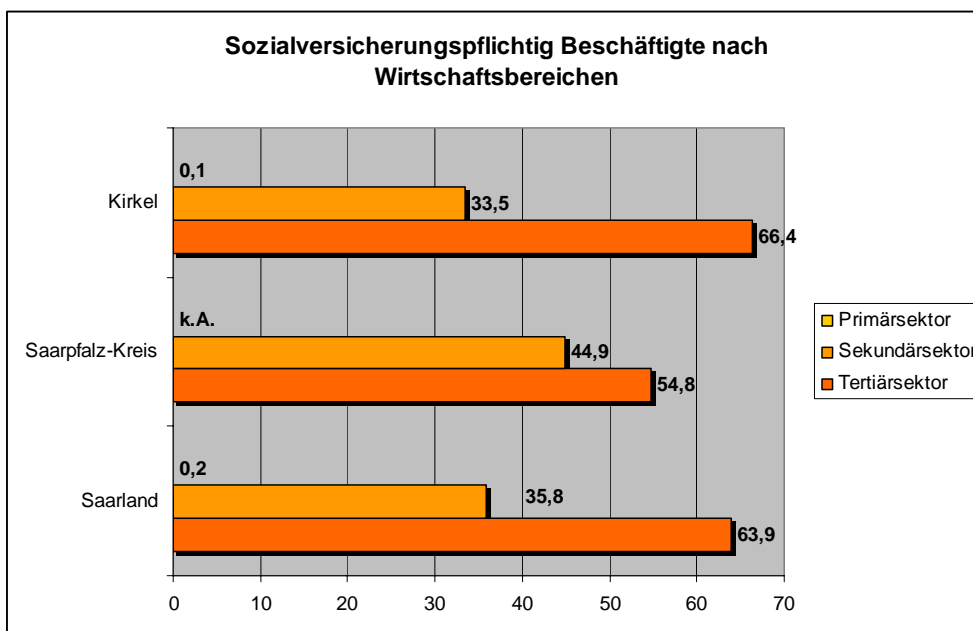


Abb. 3: Sozialversicherungspflichtig Beschäftigte nach Wirtschaftsabschnitten in Kirkel, Saarpfalz-Kreis und Saarland im Vergleich (Bertelsmann Stiftung, 2009)¹⁰

ARBEITSLOSENANTEIL

Im Vergleich zum Saarland sieht die Situation bei m Arbeitslosenanteil in Kirkel überdurchschnittlich gut aus.

| | Kirkel | Saarland |
|--|--------|----------|
| Arbeitslosenanteil - gesamt (%) | 5,0 | 10,2 |
| Anteil der Langzeitarbeitslosen - gesamt (%) | 1,9 | 3,7 |

Tabelle 8: Anteil der Arbeitslosen im Vergleich zum Saarland (Bertelsmann Stiftung, 2008¹¹)

- Arbeitslosenanteil mit 5,0 % deutlich niedriger als der Durchschnitt des Saarlandes, auch der Anteil der Langzeitarbeitslosen deutlich geringer als im Vergleich mit dem Saarland

2.4. KOMMUNALE FINANZEN

Häufig sehen sich die Gemeinden mit dem Problem der geringen finanziellen Belastbarkeit sowie der durch die demografische Entwicklung wachsenden Problematik steigender Pro-Kopf-Aufwendungen für die Infrastruktur bei gleichzeitig sinkenden Erträgen konfrontiert.

¹⁰ Die Land- und Forstwirtschaft ist aufgrund des geringen Wertes grafisch nicht eindeutig darstellbar.

¹¹ Für das Jahr 2009 liegen keine Daten vor.

Diese finanzielle Verschlechterung wird in absehbarer Zeit vor allem zu Lasten der freiwilligen kommunalen Leistungen gehen, da die Pflichtaufgaben der Kommunen nicht diskutabel sind. Als Folge kann dieser Rückbau der freiwilligen Leistungen ungünstige Wirkungen auf die Lebensqualität und Attraktivität der Kommune entfalten, was die Abwanderungsbereitschaft der Bevölkerung weiter fördern wird. Daher ist die realistische Darstellung der finanziellen Leistungsfähigkeit der Kommune unverzichtbarer Bestandteil einer erfolgreichen Entwicklungsplanung.

ECKDATEN DES KOMMUNALEN HAUSHALTS

Das Haushaltsvolumen einer Kommune steht in engem Zusammenhang mit der Einwohnerzahl und den Aufgaben, welche die Kommune zu erfüllen hat, und ergibt sich aus einer Vielzahl von Erträgen und Aufwendungen.

| | 2009 | 2010 | 2011 |
|---|---------------------|---------------------|---------------------|
| Gesamterträge Gemeindesteuern und sonstige Erträge (1.000 €) | | | |
| Grundsteueraufkommen (1.000 €) | 1.119 | 1.113 | 1.117 |
| Gewerbesteuer-Erträge (1.000 €) | 4.097 | 10.415 | 8.271 |
| Gemeindeanteil an der Einkommenssteuer (1.000 €) | 3.409 | 3.291 | 3.627 |
| Gemeindeanteil an der Umsatzsteuer (1.000 €) | 295 | 264 | 278 |
| Sonstige Steuern | 37 | 37 | 42 |
| | | | |
| Zuweisungen von Bund und Land (1.000 €) | 939 | 615 | 930 |
| | | | |
| Aufwendungen | | | |
| Personalaufwendungen (1.000 €) | 2.530 ¹² | 2.213 ¹³ | 2.240 ¹⁴ |
| Bauinvestitionen (1.000 €) | 989 | 1976 | 1551 |
| | | | |
| Schuldenstand | | | |
| Absolut (1.000 €) ¹⁵ | 12.632 | 9.349 | 9.551 |
| Pro Kopf Verschuldung (€) ¹⁶ | 1.241 | 920 | 943 |

Tabelle 9: Entwicklung der kommunalen Finanzen der Gemeinde Kirkel 2009-2011 (Gemeinde Kirkel)

¹² davon 2.226 T€ Personalaufwendungen und 304 T€ Versorgungsaufwendungen

¹³ davon 1.846 T€ Personalaufwendungen und 367 T€ Versorgungsaufwendungen

¹⁴ davon 1.868 T€ Personalaufwendungen und 372 T€ Versorgungsaufwendungen

¹⁵ Verbindlichkeiten aus Investitionskrediten und Krediten zur Liquiditätssicherung; Verbindlichkeiten aus Lieferungen und Leistungen sowie Sonstige Verbindlichkeiten wurden nicht berücksichtigt.

¹⁶ Grundlage Einwohnerzahlen: 31.12.2009 = 10.182, 31.12.2010 = 10.157, 31.12.2011 = 10.124

ERTRÄGE DER GEMEINDE KIRKEL

Die Haupterträge einer Kommune setzen sich zusammen aus Steuern (Grund- und Gewerbesteuern, Einkommens- und Umsatzsteueranteil), Gebühren, Zuwendungen und Investitionszuwendungen von Bund und Land sowie sonstigen Erträgen. Bei einigen Ertragsarten (z.B. Grund- und Gewerbesteuer) kann die Kommune selbst Einfluss auf deren Höhe nehmen. Andere Einnahmequellen wie der Anteil an der Umsatzsteuer sind nicht durch die Kommune beeinflussbar.

- insgesamt positive Entwicklung der **Gesamterträge an Gemeindesteuern und sonstigen Erträgen 2009-2011**
 - o das **Grundsteueraufkommen** ist im gleichen Zeitraum um – 1,7 % gesunken
- **Gewerbsteuererträge**: deutlicher Anstieg im Zeitraum 2009-2011 um + 101,9 % → gibt Aufschluss über die wirtschaftliche Lage der Gemeinde Kirkel

Die Gewerbesteuer bildet die wichtigste Ertragsquelle für die Gemeinde Kirkel. Als Besteuerungsgrundlage für die Gewerbesteuer gelten der Gewerbeertrag und der Gewerbesteuerhebesatz. Der **Gewerbesteuerhebesatz** wird von jeder Gemeinde selbst festgesetzt.

| Saarpfalz-Kreis | Gewerbesteuerhebesatz in % |
|-----------------|----------------------------|
| Bexbach | 410 |
| Kirkel | 400 |
| Mandelbachtal | 400 |
| Blieskastel | 395 |
| Homburg | 388 |
| Gersheim | 380 |
| St. Ingbert | 360 |

Tabelle 10: Gewerbesteuerhebesätze in den Kommunen des Saarpfalz-Kreises im Vergleich (Gemeinde Kirkel, 2012)

Kirkel weist mit 400 % (Mandelbachtal weist ebenfalls einen Gewerbesteuerhebesatz von 400 % auf) nach Bexbach den höchsten Gewerbesteuerhebesatz im Saarpfalz-Kreis auf.

- Anstieg des **Gemeindeanteils an der Einkommensteuer** → Gemeindeanteil an der Einkommensteuer ist neben den Schlüsselzuweisen und den Gewerbesteuern eine wichtige kommunale Ertragsquelle
- **Zuweisungen von Bund und Land** zwischen 2009-2011 insgesamt gesunken → wichtiger Anteil der Erträge, welcher als Zweckzuweisungen zur Mitfinanzierung bestimmter Aufgaben (kommunale Investitionen etc.) oder als allgemeine Zuweisungen ohne Zweckbindung zum Ausgleich der Steuerkraftunterschiede zwischen den Kommunen berechnet werden

AUFWENDUNGEN DER GEMEINDE KIRKEL

Den Aufwendungen einer Gemeinde sind insbesondere Personalaufwendungen, Sachaufwand und soziale Leistungen zugeordnet, aber auch Zinsen, Sachinvestitionen (z.B. Baumaßnahmen, Erwerb von Sachvermögen) und sonstige Aufwendungen, die seitens der Kommune getragen werden müssen.

- **Personalaufwendungen** der Gemeinde Kirkel 2009-2011 um – 11,5 % gestiegen

VERSCHULDUNG DER GEMEINDE KIRKEL

- Rückgang des absoluten Schuldenstands 2009 bis 2011 um – 24,4 %

3. DEMOGRAFISCHE ENTWICKLUNG

Für die zukünftige Entwicklung der Gemeinde Kirkel sind insbesondere die sozialdemografischen Daten von Relevanz. So bildet eine sorgfältige Analyse der Bevölkerungsentwicklung die Grundlage für die Beurteilung und Planung der erforderlichen Anpassungsmaßnahmen, mit denen auf die Auswirkungen des demografischen Wandels in allen kommunalen Bereichen reagiert werden muss.

Hierfür wird zunächst die Bevölkerungsentwicklung der letzten 10 Jahre analysiert. In einem weiteren Schritt findet die vom Statistischen Amt Saarland erarbeitete Bevölkerungsvorausberechnung Verwendung als wichtige Grundlage der zukünftigen Entwicklung der Einwohnerzahlen in Kirkel.

3.1. BEVÖLKERUNGSENTWICKLUNG DER GEMEINDE KIRKEL

Die demografische Entwicklung der letzten Jahre spiegelt im Allgemeinen den landesweiten Trend des Bevölkerungsrückgangs wieder.

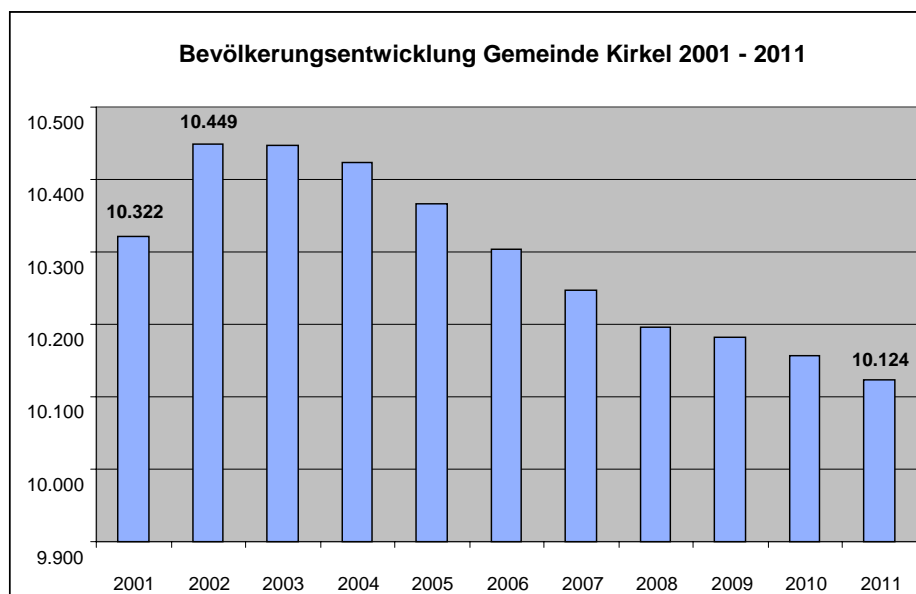


Abb. 4: Bevölkerungsentwicklung der Gemeinde Kirkel 2001-2011 (Gemeinde Kirkel)

- **Bevölkerungsrückgang 2001 bis 2011** von **- 1,9 %** (- 198 Einwohner)
 - o Bevölkerungshöchststand im Jahr 2002, seitdem kontinuierlicher Bevölkerungsrückgang von **- 3,1 %**

Zum Vergleich mit anderen saarländischen Kommunen und zur Einordnung der Gemeinde Kirkel bezüglich der demografischen Entwicklung werden Daten vom Statistischen Amt Saarland herangezogen (Statistisches Amt Saarland 2001-2010).¹⁷

¹⁷ Die Abweichungen der Daten vom Statistischen Amt Saarland im Vergleich zu den Daten der Gemeinde Kirkel ergeben sich wie folgt: Dem Statistischen Amt Saarland wird monatlich von der Gemeinde die Bevölkerungsbewegung übermittelt, wobei die Bevölkerungszahl des letzten Zensus im Jahr 1987 fortgeschrieben wird. Die Gemeinde Kirkel benutzt das Meldeprogramm „Meso“, eine speziell für den Einsatz in Bürgerämtern entwickelte moderne Meldesoftware. Die Einwohnerzahl laut Meldeprogramm, welche auf der Zahl der aktiv gemeldeten Einwohner beruht, ist um ca. 80-100 Einwohner höher als die des Statistischen Amtes. Die Abweichung der Einwohnerzahl kann sich nur dadurch ergeben, dass das Ergebnis der Volkszählung im Jahr 1987 von der Einwohnerzahl laut Melderegister der Gemeinde Kirkel abweichend war (Gemeinde Kirkel).

- Bevölkerungsrückgang von Kirkel mit – 2,3 % deutlich geringer als jener des Saarpfalz-Kreises mit – 4,8 % und des Saarlandes mit – 4,6 % im gleichen Zeitraum → 6. Kommune mit dem geringsten Bevölkerungsrückgang im Saarland
 - o geringster Bevölkerungsrückgang im Saarpfalz-Kreis

3.1.1. Bevölkerungsbewegungen

Zur Erläuterung der Bevölkerungsentwicklung müssen die natürliche Bevölkerungsentwicklung sowie die Wanderungsbewegungen herangezogen werden.

NATÜRLICHE BEVÖLKERUNGSENTWICKLUNG

Zur Ermittlung der **natürlichen Bevölkerungsentwicklung** werden die Geburten den Sterbefällen eines Jahres gegenübergestellt.

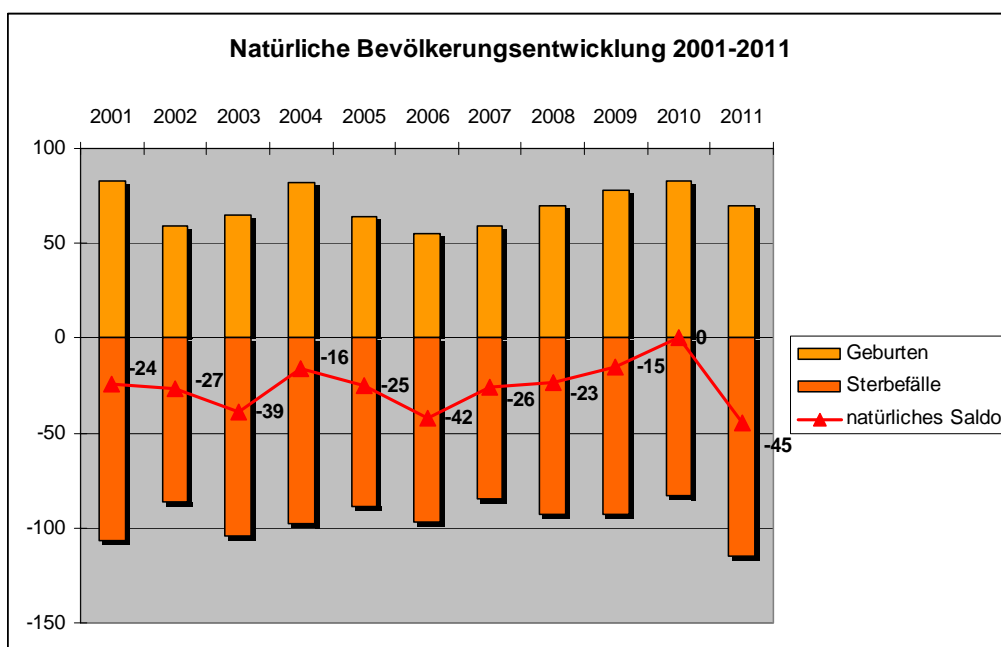


Abb. 5: Natürliche Bevölkerungsentwicklung 2001-2011 (Gemeinde Kirkel)

ENTWICKLUNG DER GEBURTEN

- Geburtenzahlen innerhalb der letzten zehn Jahre schwankend, generell aber steigender Trend erkennbar → widerspricht dem landesweiten Trend mit einer rückläufigen Geburtenrate
- **Geburtenziffer von 8,3 Geborene auf 1.000 der Bevölkerung** deutlich höher als jene des Saarlandes von 6,9 (Statistisches Amt Saarland, 2010)

ENTWICKLUNG DER STERBEFÄLLE

Den Geburtenzahlen stehen die Sterbefälle gegenüber, welche eher zufallsbedingten Schwankungen unterworfen sind.

Die Gemeinde Kirkel weist innerhalb der letzten Jahre mit Ausnahme des Jahres 2010 (ausgeglichenes Saldo von 0) durchgängig einen Sterbeüberschuss¹⁸ auf und hat dementsprechend einen **beständigen natürlichen Bevölkerungsverlust** zu verzeichnen. Solche negativen natürlichen Bevölkerungsentwicklungen sind saarland- und deutschlandweit festzustellen. Ohne Zuwanderung von Außen führen diese zu einer stetig schrumpfenden Bevölkerungszahl.

WANDERUNGSBEWEGUNGEN

Wanderungsbewegungen haben einen größeren Einfluss als die natürliche Bevölkerungsentwicklung auf die Einwohnerzahlen, da die Wanderungsbewegungen in der Regel das Vielfache der natürlichen Bevölkerungsentwicklung betragen.

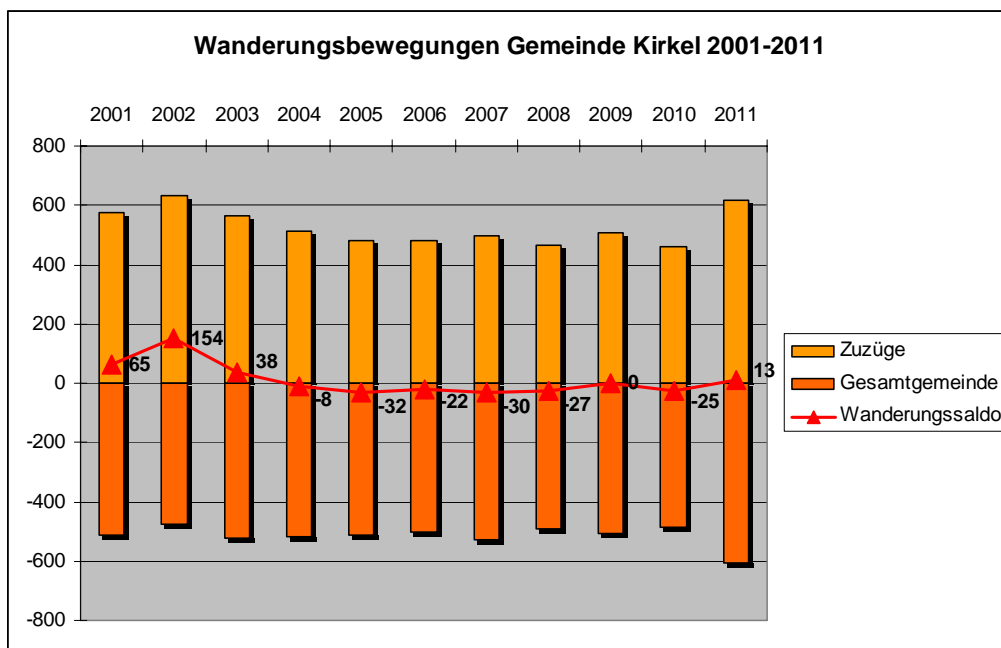


Abb. 6: Wanderungsbewegungen der Gemeinde Kirkel 2001-2011 (Gemeinde Kirkel)

- Zahl der **Zuzüge** innerhalb der letzten zehn Jahre schwankend, insgesamt allerdings (mit Ausnahme des Jahres 2011) ein rückläufiger **Trend** erkennbar

Dem gegenüber stehen die Wegzüge, welche innerhalb der letzten zehn Jahre einen leicht steigenden Trend aufweisen.

- überwiegend **moderate Wanderungsgewinne und -verluste** mit Ausnahme der Jahre 2001 und 2002 mit deutlich positiven Wanderungssalden
 - o mit 2,3 Personen je 1.000 Einwohner weist Kirkel **überdurchschnittlich hohe Wanderungsgewinne** bei der **Familienwanderung** im Vergleich zum Saarpfalz-Kreis (- 1,2 Personen je 1.000 EW) und dem Saarland (- 2,2 Personen je 1.000 EW) auf → hohe Attraktivität der Gemeinde Kirkel als Wohnstandort für Familien (Bertelsmann Stiftung, 2009)

¹⁸ Zahl der Geburten kann die Zahl der Sterbefälle nicht ausgleichen

BEVÖLKERUNGSBEWEGUNGEN INSGESAMT

Trotz der moderaten Wanderungsbewegungen konnte die überwiegend negative natürliche Bevölkerungsentwicklung innerhalb der letzten Jahre nur in den Jahren 2001 und 2002 ausgeglichen werden. Dementsprechend nimmt die Bevölkerung der Gemeinde Kirkel ab – wenn auch in einem deutlich geringeren Ausmaß als andere saarländische Kommunen.

Dieses wird besonders in der folgenden Grafik deutlich, in welcher die natürlichen Bevölkerungsbewegungen den Wanderungsbewegungen gegenübergestellt werden.

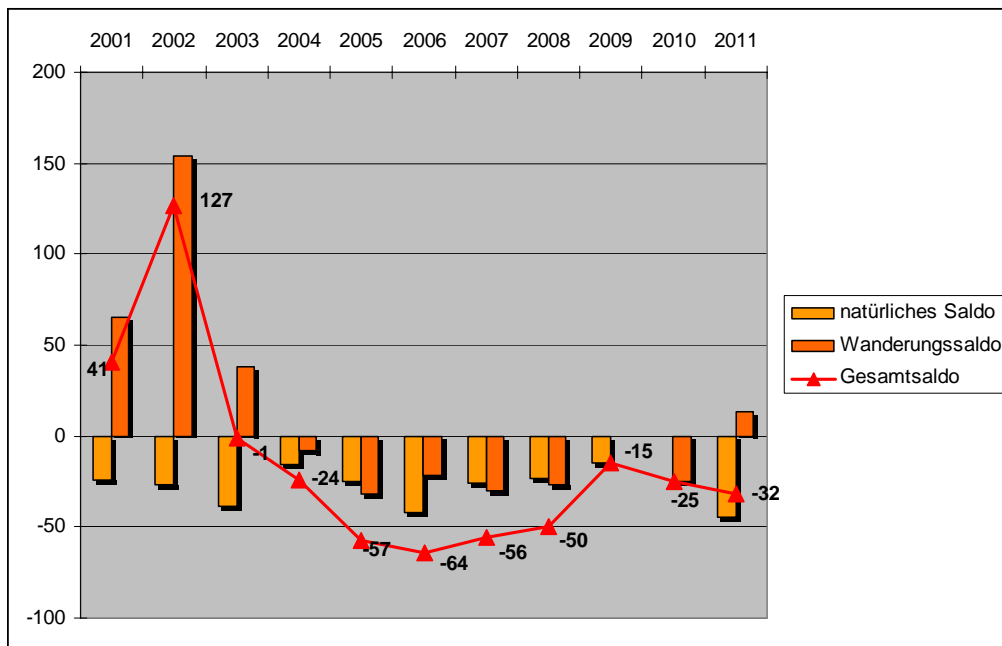


Abb. 7: Bevölkerungsbewegung der Gemeinde Kirkel 2001-2011 (Gemeinde Kirkel)

3.1.2. Entwicklung der Altersstruktur

Die Altersstruktur von Kirkel hat sich entsprechend der gesamtdeutschen Entwicklung innerhalb der letzten zehn Jahre verändert.

Während der Anteil der Kinder und Jugendlichen sowie jungen Erwachsenen und Personen im erwerbstätigen Alter bis 50 Jahre an der Gesamtbevölkerung zwischen 2001 und 2011 abgenommen hat (mit Ausnahme der 16-18jährigen um + 2,2 %), ist der Anteil der älteren Bevölkerungsgruppen über 50 Jahre im gleichen Zeitraum angestiegen. Diese Alterung der Bevölkerung von Kirkel wird besonders deutlich, wenn man die Jahre 2001 und 2011 miteinander vergleicht.

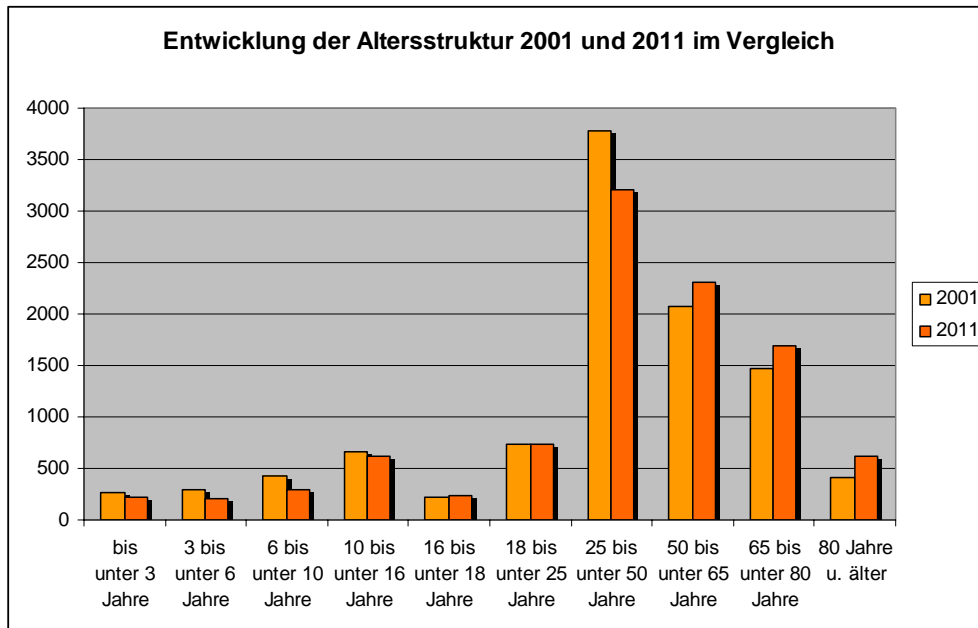


Abb. 8: Entwicklung der Altersstruktur¹⁹ 2001 und 2011 im Vergleich (Gemeinde Kirkel)

Hervorzuheben ist insbesondere der Rückgang der Kindergartenkinder (- 30 %) sowie der Grundschul-
kinder (- 31,9 %), deren Zahl sich zwischen 2001 und 2011 deutlich reduziert hat, sowie die Zunahme
der über 80-Jährigen um + 52,4 % (+ 212 Personen) im gleichen Zeitraum.

- **Durchschnittsalter** in Kirkel ist mit 45,0 Jahren **geringfügig höher** als jenes im Saarland mit 44,8 Jahren (Bertelsmann Stiftung, 2009)

Ursachen für diese **negative Bevölkerungsentwicklung** und **Alterung der Gesellschaft** sind:

- Bedeutungs- und Funktionsverlust der Familie
- finanzielle und gesellschaftliche Benachteiligung von Müttern
- Geburtenrückgang durch Rückgang der Familien gründenden geburtenstarken Jahrgänge (Stichwort „Pillenknicke“)
- steigende Lebenserwartung
- Wanderungsverluste

3.1.3. Entwicklung des Ausländeranteils

Die Zunahme des Ausländeranteils an der Gesamtbevölkerung stellt neben dem Bevölkerungsrückgang und der Alterung der Bevölkerung einen weiteren wichtigen Faktor des demografischen Wandels deutschlandweit sowie in vielen anderen europäischen Ländern dar. Diese steigenden Anteile ausländischer Einwohner verändern die Zusammensetzung der Gesamtbevölkerung und äußern sich unter anderem in einer großen ethnischen Vielfalt.

¹⁹ Einteilung der Altersstruktur entsprechend der altersabhängigen Nutzung kommunaler Infrastruktureinrichtungen

| | Bevölkerung insgesamt | Ausländer | Ausländeranteil in % |
|------|-----------------------|-----------|----------------------|
| 2001 | 10.322 | 294 | 2,9 % |
| 2002 | 10.449 | 293 | 2,8 % |
| 2003 | 10.448 | 290 | 2,8 % |
| 2004 | 10.424 | 295 | 2,8 % |
| 2005 | 10.367 | 289 | 2,8 % |
| 2006 | 10.303 | 289 | 2,8 % |
| 2007 | 10.247 | 281 | 2,8 % |
| 2008 | 10.197 | 286 | 2,8 % |
| 2009 | 10.182 | 303 | 3,0 % |
| 2010 | 10.157 | 307 | 3,0 % |
| 2011 | 10.124 | 325 | 3,2 % |

Tabelle 11: Ausländerentwicklung 2001-2011 (Gemeinde Kirkel)

Wie im Kapitel „Kommunale Rahmenbedingungen“ dargestellt, verfügt Kirkel mit aktuellen 3,2 % (2011) über einen **unterdurchschnittlichen Anteil an Personen mit Migrationshintergrund** im saarlandweiten Vergleich. Auch entspricht die Entwicklung innerhalb der letzten Jahre nur bedingt dem Trend des demografischen Wandels. So ist der Anteil der Personen mit Migrationshintergrund an der Gesamtbevölkerung lediglich von 2,8 bzw. 2,9 auf 3,2 % angestiegen.

3.2. KIRKEL IM JAHR 2025

Die vom statistischen Amt des Saarlandes ermittelte kleinste räumliche Untersuchungseinheit zur Bevölkerungsvorausberechnung sind der Regionalverband bzw. die Landkreise. Im GEKO sollen in Analogie zur regionalisierten Kreisberechnung des statistischen Landesamtes Vorausberechnungen der Gesamtentwicklung als auch der Altersstruktur auf Kommunenebene erfolgen. Diese Vorausberechnungen auf kommunaler Ebene sind allerdings systembedingt mit Unsicherheiten behaftet.

Anhand der vom Statistischen Amt des Saarlandes entwickelten 12. regionalisierten Bevölkerungsvorausberechnung auf Landkreisebene wird eine Prognose der Bevölkerungsentwicklung für den Zeitraum 2010 bis 2025 erstellt. Im Folgenden handelt es sich um die den Saarpfalz-Kreis betreffende Bevölkerungsprognose, welche Alter und Geschlecht der Bevölkerungsstruktur berücksichtigt.

Dieser Bevölkerungsprognose zufolge wird sich die aktuelle demografische Entwicklung fortsetzen bzw. sich weiter verschärfen.

So wird, basierend auf der Bevölkerungsvorausberechnung für den Saarpfalz-Kreis, bis zum Jahr 2025 ein **errechneter Einwohnerverlust von – 8,6 %** (- 866 Einwohner) für Kirkel prognostiziert. Demnach soll die Einwohnerzahl von Kirkel 2025 nur noch 9.258 Einwohner betragen.

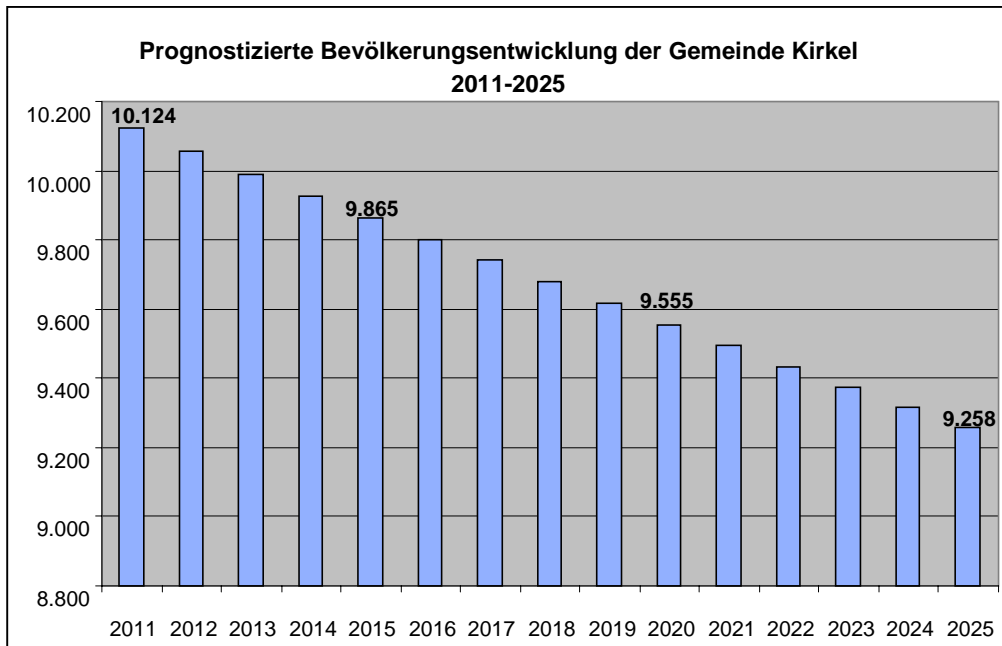


Abb. 9: Bevölkerungsvorausberechnung 2011-2025 für die Gemeinde Kirkel (12. regionalisierte Bevölkerungsvorausberechnung für den Saarpfalz-Kreis)

Bis zum Jahr 2025 soll die Bevölkerung in allen Landkreisen schrumpfen, allerdings mit deutlichen regionalen Unterschieden. Laut Prognosen soll der Bevölkerungsrückgang im Landkreis Neunkirchen am stärksten ausfallen. Aber auch im Saarpfalz-Kreis wird der Bevölkerungsrückgang entsprechend der Prognosen überdurchschnittlich hoch sein.

Auch die Altersstruktur der Bevölkerung soll sich weiter verschieben und den bisherigen Trend fortsetzen.

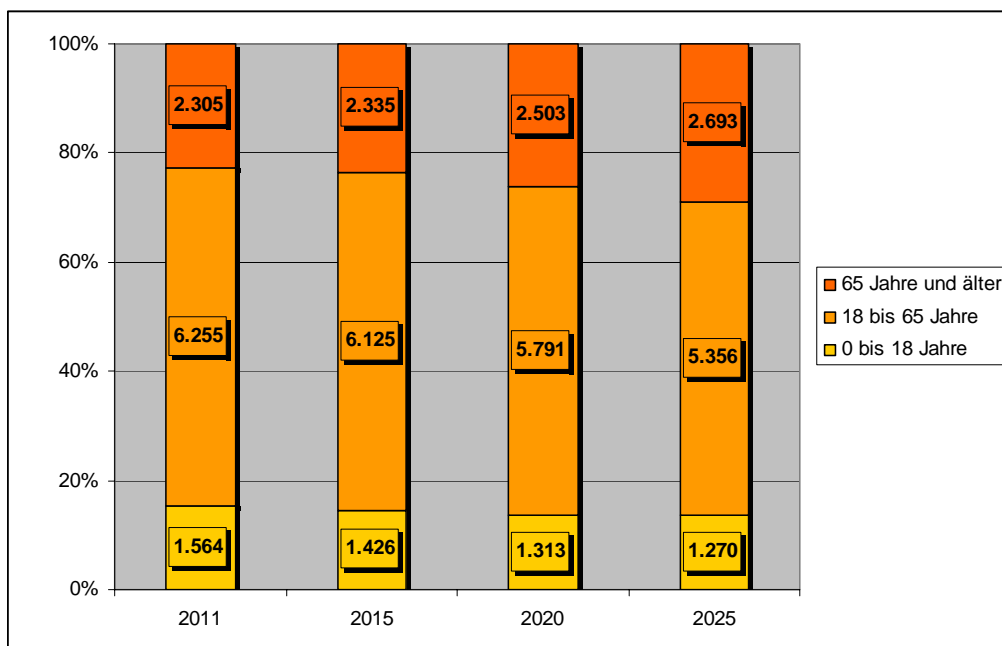


Abb. 10: Bevölkerungsvorausberechnung für die Entwicklung der Altersstruktur 2011-2025 für die Gemeinde Kirkel (12. regionalisierte Bevölkerungsvorausberechnung für den Saarpfalz-Kreis)

- prognostizierte Abnahme der 0-18-Jährigen um – 18,8 % und 18-65-Jährigen um – 14,4 % bis zum Jahr 2025
- Zunahme der 65-Jährigen und älter um + 16,8 % im gleichen Zeitraum

Die Alterung der Bevölkerung soll grundsätzlich laut Prognosen in allen Regionen in den nächsten Jahren weiter zunehmen, allerdings wird auch hier eine unterschiedliche Ausprägung der Alterung erwartet. Die geringste Alterung soll laut Prognose in der Landeshauptstadt Saarbrücken sowie im Regionalverband Saarbrücken stattfinden, während im Landkreis St. Wendel die älteste Bevölkerung leben soll. Der Saarpfalz-Kreis wird laut Prognose ebenfalls eine starke Alterung der Bevölkerung erfahren (Statistisches Amt Saarland).

Die Bertelsmann-Stiftung prognostiziert ein Durchschnittsalter auf Kommunen-Basis für das Jahr 2030. Demnach soll das Durchschnittsalter von Kirkel mit 49,2 Jahren jenem des Saarlandes entsprechen (ebenfalls 49,2 Jahre Durchschnittsalter) (Bertelsmann Stiftung).

ABGLEICH VERSCHIEDENER BEVÖLKERUNGSVORAUSBERECHNUNGEN

Im Vergleich zur 12. regionalisierten Bevölkerungsvorausberechnung sind andere Bevölkerungsprognosen zu sehen.

Bei der **12. koordinierten Bevölkerungsvorausberechnung** vom Statistischen Amt Saarland für den Zeitraum 2011 bis 2025 handelt es sich um eine das ganze Saarland betreffende Bevölkerungsprognose unter Berücksichtigung der Bevölkerungsstruktur nach Alter und Geschlecht, Geburten- und Sterbeziffer sowie Wanderungsbewegungen.

Für die 12. koordinierte Bevölkerungsvorausberechnung liegen zwei Varianten vor, die sich nur in der Höhe der Zuwanderung unterscheiden.

- gemäß der **12. koordinierten Bevölkerungsvorausberechnung** wird ein Bevölkerungsrückgang von **– 9,3 % (Variante W1)** bzw. von **– 7,7 % (Variante W2)** erwartet²⁰

Die Bevölkerungsprognose der **Bertelsmann-Stiftung**²¹, welche die Daten auf Kommunalebene erfasst, prognostiziert mit einem Bevölkerungsverlust von **-11,1 %** zwischen 2009 und 2025 einen deutlich höheren Rückgang als die 12. regionalisierte Bevölkerungsvorausberechnung (- 8,6 %).

²⁰ Variante W1 wird aufgrund der niedrigen Wanderungsannahmen im Saarland als Hauptvariante betrachtet.

²¹ Die Bertelsmann-Berechnung basiert auf den Daten des Instituts für Entwicklungsplanung und Strukturforchung GmbH und bezieht auch soziale und wirtschaftliche Parameter in die Berechnung mit ein.

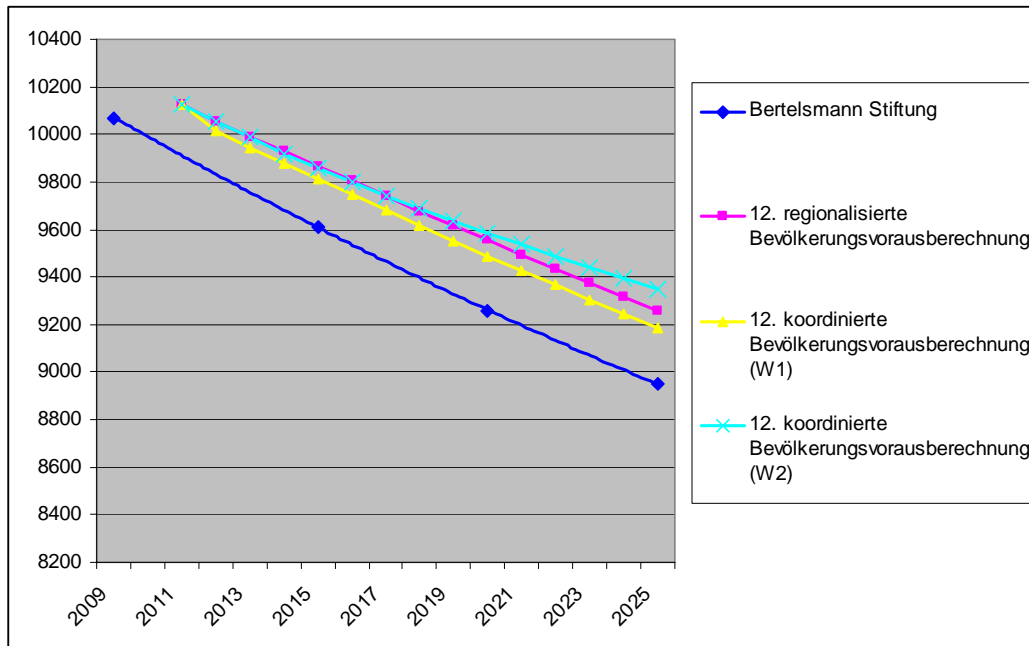


Abb. 11: Bevölkerungsvorausberechnungen im Vergleich

Gemäß der 12. regionalisierten Bevölkerungsvorausberechnung sowie der Bertelsmann-Stiftung wird Kirkel damit als „**stark schrumpfend**“ eingestuft (Einordnung der Kommune gemäß der Studie „Integrierte Gemeindeentwicklungskonzepte“ (2008), S. 39).

PLAUSIBILITÄTSPRÜFUNG DER BEVÖLKERUNGSVORAUSBERECHNUNGEN

Basierend auf der tatsächlichen Bevölkerungsentwicklung von Kirkel in den letzten Jahren ist anzunehmen (im Vergleich zu den Nachbarkommunen), dass die Bevölkerungsrückgänge geringer als die Prognosen ausfallen werden.

Der tatsächliche Bevölkerungsrückgang wird in den kommenden Jahren jedoch wesentlich davon abhängen, in wie weit es der Gemeinde gelingen wird, Kirkel als attraktiven Wohn-, Arbeits- und Freizeitstandort zu erhalten und weiterzuentwickeln. Die Gemeinde Kirkel hat zur Steigerung der Wohn- und Lebensqualität bereits viel in den letzten Jahren unternommen, so beispielsweise Qualitätssteigerungen bei Infrastruktureinrichtungen (u. a. Anpassung der Kinderbetreuungseinrichtungen an den demografischen Wandel durch einen Ausbau der Krippenplätze, Investitionen in die Nachmittagsbetreuung von Schulkindern) und den Ausbau der Einzelhandelseinrichtungen.

3.3. AUSWIRKUNGEN DES DEMOGRAFISCHEN WANDELS

Der stattfindende demografische Wandel hat vielfältige Auswirkungen auf alle Bereiche des kommunalen Lebens.

KOMMUNALER FINANZHAUSHALT

- Verluste insbesondere bei den einwohnergebundenen Steuereinnahmen
- höhere Gebühren durch verminderten Auslastungsgrad der Ver- und Entsorgungsinfrastruktur
- geringere Einnahmen durch Friedhofsgebühren aufgrund anderer Bestattungsformen (bspw. Urnengräber)

STÄDTEBAU UND WOHNEN

- Umschichtung des Wohnraumbedarfs: steigender Bedarf an altengerechtem Wohnraum in entsprechendem Wohnumfeld, steigende Nachfrage nach Wohnraum pro Person
- besonders die Ortskerne (bevorzugter Wohnstandort älterer Menschen) sind beeinflusst durch den mit der Überalterung verbundenen hohen Frauenüberschuss und hohen Anteil an Ein- und Zweipersonenhaushalten, insbesondere von Personen über 70 Jahre → dadurch wird sich die Anzahl der Wohnungs- bzw. Wohngebäudeleerstände deutlich erhöhen
- lokale Häufung der Leerstände ist verbunden mit starken funktionalen und gestalterischen Beeinträchtigungen des Ortsbildes
- Anstieg der Wohngebäudeleerstände wird mit einem Anstieg gewerblicher Leerstände, insbesondere im Versorgungssektor (kleinere Einzelhandelseinrichtungen, Gastronomie) einhergehen und die unbefriedigende städtebauliche Situation weiter verschärfen

SOZIAL- UND ALTERSSTRUKTUR

- Entstehung von „Brennpunkten“: lokale Konzentration von Senioren und sozial benachteiligten Gruppen
- Anstieg der altersbedingten Krankheiten, bedingt durch die Alterung der Bevölkerung bei gleichzeitigem Anstieg der Lebenserwartung
- aufgrund der Verschiebungen von weniger Erwerbstätigen hin zu mehr sich im Ruhestand befindenden Senioren entstehen Kürzungen in den Auszahlungen der Rente → Anstieg der Altersarmut

INFRASTRUKTUR

- Auslastungsprobleme und Schließungen bei sozialen und bildungsbezogenen Infrastruktureinrichtungen für Kinder und jüngere Menschen (Kindergärten, Schulen, Sportanlagen); für ältere Menschen müssen Einrichtungen etwa im Bereich der Pflege und Betreuung weiter ausgebaut bzw. durch neue Einrichtungen ergänzt werden
- veränderte Anforderungen an das Gesundheitswesen (Anstieg der altersbedingten und chronischen Krankheiten)
- Auslastungsprobleme der technischen Infrastruktur gehen einher mit sinkenden Einnahmen, Problemen in betrieblichen Funktionen, kostenintensiven Umbau- und Erhaltungsmaßnahmen

WIRTSCHAFT UND EINZELHANDEL

- Rückgang der Konsumgüternachfrage führt zu steigenden Leerständen bei Gewerbe, Dienstleistungs- und Einzelhandelsflächen (abhängig von der jeweiligen Zielgruppe des Konsumgutes bzw. der Dienstleistung)

- deutliche Veränderung der Erwerbsstruktur: Rückgang der Arbeitslosenzahlen durch eine Verringerung der Zahl der Erwerbstätigen, Fachkräftemangel, Arbeitsfelder verschieben sich in Richtung altersbezogener Dienstleistungen und Produkte

Obwohl die demografischen Entwicklungen bereits seit vielen Jahren im Gange sind, werden deren Auswirkungen jedoch nicht selten erst in 10 bis 20 Jahren offen zu Tage treten. Dadurch handelt es sich bei entsprechender Weitsicht und Gegenmaßnahmen nicht um ein unabwendbares Schicksal, welches erduldet werden muss. Vielmehr ist es Aufgabe der Politik und Gesellschaft, durch Veränderungen der Rahmenbedingungen die Bevölkerungsentwicklung zu beeinflussen, deren negative Folgen zu reduzieren und die Bevölkerung auf den demografischen Wandel vorzubereiten. Zudem wird häufig übersehen, dass sich auch unmittelbar positive Auswirkungen wie Chancen für grundlegende Reformen und Innovationen durch den demografischen Wandel ergeben können (Demografischen Wandel gestalten, 2007).

So kann z.B. der Bevölkerungsrückgang zu einer Qualitätsverbesserung von sozialen und bildungsbezogenen Einrichtungen zur Profilierung der Kommune im Wettbewerb um spezielle Personengruppen wie Familien, Senioren etc. genutzt werden. Auch im ökologischen Bereich entstehen neue Potenziale für den Naturschutz, indem z.B. die Zersiedelung der Landschaft gestoppt bzw. reduziert wird. Auf bestehende Chancen und Potenziale für die Gemeinde Kirkel wird explizit im Kapitel „Bedarfsanalyse und Handlungsempfehlungen“ eingegangen.

4. STÄDTEBAU UND WOHNEN

Die Betrachtung und Analyse der städtebaulichen Situation sowie der bisherigen und bereits absehbaren Entwicklungen in der Gemeinde Kirkel sind deshalb so relevant, da auf Grundlage dieser Darstellungen für die Gemeinde ausgerichtete Ziele und Handlungsansätze zur Verbesserung und Attraktivierung der Lebens- und Wohnqualität in Kirkel formuliert werden können.

4.1. STÄDTEBAU

Die städtebauliche Entwicklung der Gemeinde Kirkel ist durch die historischen Entwicklungen geprägt, welche auch heute noch das Ortsbild bestimmen. In erster Linie sind es die gewachsenen Siedlungsstrukturen, die Baukultur sowie die öffentlichen Freiräume, welche die Lebensqualität der Bewohner beeinflussen und das Grundgerüst für eine nachhaltige Entwicklung der Gemeinde darstellen.

Daher ist eine genaue Betrachtung der gestalterischen und funktionalen Ausgangslage von Kirkel unerlässlich, um Anknüpfungspunkte für die weitere Entwicklung der Gemeinde zu erhalten.

4.1.1. Siedlungsstruktur und Ortsbild

Im Rahmen der saarländischen Gebietsreform im Jahr 1974 wurden die bis dahin selbstständigen Gemeinden Kirkel-Neuhäusel, Limbach und Altstadt zur heutigen Gemeinde Kirkel zusammengeschlossen. Die beiden Ortsteile Limbach und Altstadt waren jedoch schon seit 1800 durch eine Bürgermeisterei vereint. Von 1876 bis 1884 gehörte auch der Ortsteil Kirkel-Neuhäusel dieser Bürgermeisterei an.

Bedingt durch die räumlichen Distanzen zwischen den drei Ortsteilen und dem hohen Anteil an Waldfläche (47,8%) sowie landwirtschaftlicher Fläche (27,2%) kann die Gemeinde Kirkel als ländlich geprägte Wohngemeinde eingestuft werden, welche einen guten Zugang zur Natur und zu Naherholungsmöglichkeiten vorweisen kann. Allerdings weist die Gemeinde auch einen Einpendlerüberschuss auf, was gleichzeitig die Bedeutung als Arbeitsplatzstandort unterstreicht und kein typisches Merkmal ländlicher Gemeinden dieser Größenordnung darstellt.

Bedingt durch die historischen Entwicklungen haben sich die drei Ortsteile der Gemeinde individuell entwickelt. Auf die jeweiligen Charakteristika wird nachfolgend näher eingegangen.

HAUPTORT KIRKEL-NEUHÄUSEL

Erstmals urkundlich erwähnt wurde der Ortsteil Kirkel-Neuhäusel im Jahre 1075.

Geprägt ist der Hauptort der Gemeinde in erster Linie durch die Burgruine (11. Jhd.) – das heutige Wahrzeichen der Gemeinde. Anhand der siedlungsstrukturellen Gegebenheiten rund um die Burg wird deutlich, dass sich der Ortsteil von der Burg aus halbkreisförmig ausgedehnt hat. So spiegeln sich die Anfänge der Siedlungsgeschichte vor allem im Umfeld der Burgruine wider, da hier sehr verdichtete Bauweisen verbunden mit schmalen, teilweise gepflasterten Gassen das Ortsbild prägen. Zudem ist dieser Bereich vorwiegend durch zumeist zweigeschossige historische Gebäude, teilweise Fachwerkbauten, geprägt. Diese befinden sich größtenteils in einem guten Zustand, sodass sich ein ansprechendes mittelalterliches Ambiente ergibt, welches nicht jede Gemeinde vorweisen kann.

Aufgrund ihrer exponierten Lage ergeben sich in vielen Bereichen des Ortsteils interessante Sichtbeziehungen hin zur Burgruine. Beispielsweise ist dies in der Burgstraße (siehe Abb. 12) oder in der Goethestraße der Fall, wo sich das eigentliche Zentrum des Ortsteils Kirkel-Neuhäusel befindet. Hier konzentrieren sich neben Wohngebäuden hauptsächlich mischgenutzte Gebäude, welche teilweise in geschlossener Bauweise angeordnet sind und einen hohen baukulturellen Wert aufweisen. Ein Beispiel hierfür stellt das alte Rathaus dar, in dem sich heute die Bücherei befindet.



Abb. 12 und Abb. 13: Bausubstanz im Umfeld der Burgruine und in der Goethestraße (historisches Fachwerkhaus und altes Rathaus) (ARGUS CONCEPT)

Die Ortsmitte von Kirkel-Neuhäusel wurde in den 80er Jahren als einfaches Sanierungsgebiet festgelegt, sodass mithilfe von städtebaulichen Fördermitteln der Bereich Goethestraße aufgewertet werden konnte. Dies ist noch heute sichtbar, indem neben dem guten Zustand der Gebäude die ansprechend gestalteten Freiflächen zu einer hohen Aufenthaltsqualität im öffentlichen Raum beitragen. So sind der Platz hinter dem alten Rathaus sowie das Umfeld der beiden Kirchen ansprechend gestaltet und mit Sitzmöglichkeiten ausgestattet. Ebenso existiert gegenüber der evangelischen Kirche ein kleiner Aufenthaltsbereich mit Brunnen und Bänken und auch der Kreuzungsbereich Burgstraße/ Wielandstraße/ Blieskasteler Straße ist entsprechend mit Sitzmöglichkeiten und Straßenraumgrün versehen.

Insgesamt lässt sich feststellen, dass im Umfeld der Burgruine bei Gestaltelementen wie bspw. Laternen, Beschilderungen sowie Pflasterungen darauf geachtet wurde, dass sich diese in das mittelalterliche Ambiente einfügen.

Trotz der dichteren Bauweisen entlang der Goethestraße weisen die Gebäude aufgrund der dahinter liegenden Freibereiche (Naherholungsgebiet Mühlenweiher / Sportanlagen sowie Freibereich zwischen Goethestraße und Triftstraße) größere private Freibereiche auf. In den zur Straße orientierten Bereichen rücken die Gebäudekanten jedoch fast durchgehend an die straßenbegleitenden Gehwege heran. Das Parken ist hier bis auf wenige Ausnahmen im Straßenraum geregelt.



Abb. 14: Baulich verdichtete Bereiche im Ortsteil Kirkel-Neuhäusel (ARGUS CONCEPT)

Ein weiterer zentraler Bereich im Ortsteil Kirkel-Neuhäusel stellt die Kaiserstraße dar. Anders als der Bereich Goethestraße ist der Bereich Kaiserstraße eher städtischer geprägt. Auch hier finden sich verdichtete Bauweisen in Form von zwei- bis dreigeschossigen Gebäuden vor, welche teilweise in geschlossener Bauweise angeordnet sind. In vielen Gebäuden existieren in den unteren Geschossen gewerbliche Nutzungen, während die oberen Geschosse durch Wohnnutzung geprägt sind. Insgesamt existieren entlang der Kaiserstraße neben der alten Bausubstanz auch noch einige moderne Gebäude. In den rückwärtigen Bereichen finden sich auch hier private Freiflächen vor. Ebenso wie in der Goethestraße existieren auch entlang der Kaiserstraße alleeartige Bepflanzungen und Pflanzbeete, welche sich positiv auf das Ortsbild auswirken. Das Parken wird an dieser Stelle weitestgehend längs der Straße geregelt, sodass ausreichend viele Parkmöglichkeiten vorhanden sind.



Abb. 15 und Abb. 16: Kaiserstraße und Sichtachse Burg Goethestraße (ARGUS CONCEPT)

Weiter entfernt von den o.g. zentralen Bereichen finden sich fast ausschließlich freistehende Einfamilienhäuser vor, welche ausschließlich der Wohnnutzung dienen.

Eine Besonderheit, die sich während der siedlungsstrukturellen Entwicklung herausgebildet hat, ist die große zusammenhängende Freifläche in der Ortsmitte der Gemeinde. Hier befinden sich diverse Sport- und Freizeitanlagen, das Schwimmbad, der Campingplatz sowie das kleine Naherholungsgebiet rund um den Mühlenweiher, welches aufgrund der Lage in der Ortsmitte auch fußläufig für die Bewohner der umliegenden Wohngebiete gut zu erreichen ist. Aus immissionsschutzrechtlichen Gründen wurden zwischen den Sport- und Freizeitanlagen und der Wohnbebauung größere Bereiche von Bebauung frei gehalten.

Eine weitere innerörtliche Grünfläche mit Naherholungscharakter stellt der „Alte Friedhof“ in der Triftstraße dar. Die parkähnliche begrünte Anlage ist mit diversen Gestaltelelementen wie bspw. einem Brunnen und Sitzmöglichkeiten ausgestattet und bietet sich somit als Ruhezone für die Bevölkerung an.

Insgesamt betrachtet weist der Ortsteil Kirkel-Neuhäusel eine relativ kompakte Siedlungsstruktur auf. Lediglich die im Westen gelegene Wohnsiedlung „Am Waldland“, steht nicht in einem direkten baulichen Zusammenhang mit dem eigentlichen Siedlungskörper. Die dort gelegenen Gebäude dienen bis auf einen Autohandel ausschließlich der Wohnnutzung.

Nordwestlich der Kaiserstraße bzw. der Bahnlinie, welche an dieser Stelle eine trennende Funktion inne hat, finden sich aufgrund der hier ansässigen gewerblichen Nutzungen größere bauliche Strukturen vor.

Insgesamt ist der Ortsteil Kirkel-Neuhäusel ringsum von bewaldeter Fläche umgeben, sodass kurze Wege zu Naherholungsmöglichkeiten (bspw. die zahlreichen Wander- und Spazierwege) bestehen. Seit dem Jahr 1997 ist der Ortsteil Kirkel-Neuhäusel zudem staatlich anerkannter Erholungsort.



Abb. 17 und Abb. 18: Kreuzungsbereich Goethestraße / Burgstraße und Freifläche „Alter Friedhof“ in der Triftstraße Kirkel-Neuhäusel (ARGUS CONCEPT)

ORTSTEIL LIMBACH

Der Ortsteil Limbach wurde im Jahr 1219 erstmals urkundlich erwähnt. Es wird jedoch vermutet, dass der Ortsteil bereits zwischen dem 9. und 11. Jahrhundert entstanden ist.

Zu dieser Zeit war Limbach ein wichtiger Knotenpunkt, da hier zum einen die Straße aus Gallien, über Metz, Saarbrücken und Kaiserslautern zum Rhein führte und zum anderen eine Straße vom Oberrhein durchs Elsaß und das östliche Lothringen nach Luxemburg verlief. Die Bedeutung als Knotenpunkt wurde auch dadurch unterstrichen, dass alle Durchreisenden Geleitschutz erhielten, für den sie eine Gebühr an die Gemeinde zahlen mussten. Ebenso wurde an der Brücke, welche über die Blies führt, zu dieser Zeit Brückenzoll erhoben.

Allerdings brachte der Dreißigjährige Krieg auch für den Ortsteil Limbach das Ende. Erst Jahrzehnte später wurde ein Aufbau des Dorfes wieder möglich. Nach dem Frieden von Campo Formia im Jahr 1797 erlangte das Dorf Limbach als Sitz einer Bürgermeisterei, welche die Orte Altstadt, Kleinottweiler, Niederbexbach und Oberbexbach erfasste, wieder größere Bedeutung. Nach der Niederlage Napoleons, einhergehend mit dem Ende der französischen Herrschaft, fiel Limbach an Bayern. Die Grenzziehung zwischen Preußen und Bayern erfolgte im Bereich der heutigen Wohnsiedlung „Bayrischer Kohlhof“. Die Grenzsteine sind heute noch größtenteils erhalten.

1985 ist die Wohnsiedlung per Gesetz von der Kreisstadt Neunkirchen der Gemeinde Kirkel überschrieben worden. Hintergrund dieser Rückgliederung war u.a. auch die Bürgerinitiative „Bayrischer Kohlhof“, welche sich hierfür einsetzte.

Auch der Ortsteil Limbach ist größtenteils durch Bebauung mit freistehenden Einfamilienhäusern geprägt. Verdichtete Bauweisen mit mischgenutzten Gebäuden finden sich entlang der L 114 (Hauptstraße) sowie entlang der L 119 (Auf der Windschnorr) vor.



Abb. 19: Baulich verdichtete Bereiche im Ortsteil Limbach (ARGUS CONCEPT)

Der Bereich entlang der Hauptstraße stellt das Zentrum des Ortsteils dar, in dem sich überwiegend mischgenutzte Gebäude konzentrieren, welche in den unteren Geschossen gewerbliche Nutzungen und in den oberen Geschossen Wohnnutzung aufweisen. Zudem befinden sich in diesem Bereich auch einige ortsbildprägende Bauten wie bspw. die Kirche, das Pfarrhaus und die Alte Mühle, in der regelmäßig kulturelle Veranstaltungen stattfinden.

Die Bausubstanz in diesem Bereich ist überwiegend gut saniert und trägt somit zu einem ansprechenden Ortsbild bei. Aber auch der öffentliche Freiraum des Dorfzentrums ist sehr ansprechend gestaltet, da das straßenbegleitende Grün in Form von Baumpflanzungen und Blumenbeeten sehr ausgeprägt ist. Dies wirkt sich insbesondere sehr positiv auf die Aufenthaltsqualität sowie auf das Ortsbild im Zentrum aus. Zudem wird durch die Grünstrukturen die Wahrnehmung des Verkehrsaufkommens abgeschwächt. Neben den Grünanlagen wurden auch die Gestaltelemente, wie bspw. ein alter Brunnen in der Nähe des Rathauses an die dörflichen Strukturen angepasst.



Abb. 20 und Abb. 21: Ansichten des „grünen“ Zentrums in Limbach im Bereich der Hauptstraße (ARGUS CONCEPT)

Auch in Limbach finden sich im Zentrum öffentliche Freibereiche vor, so bspw. der Festplatz nördlich der Dorfhalle und der Grundschule, auf dem diverse Veranstaltungen wie bspw. die Kirmes stattfinden. Zudem existiert hinter der Kirche an der Hauptstraße in Richtung Kindergarten der Theobald-Hock-Platz. Dieser wurde vor einigen Jahren saniert. Unter anderem wurde hier eine sogenannte „Naturbühne“ aus Sandsteinen installiert.

Das Parken entlang der Hauptstraße ist aufgrund der Breite des Straßenraumes weitestgehend zwischen der Fahrbahn und den straßenbegleitenden Gehwegen geregelt. Des Weiteren existiert neben dem Wasgau-Markt eine größere Parkfläche.

Ein weiterer verdichteter Bereich stellt die L 119 (Auf der Windschnorr) dar. Hier befinden sich aufgrund der Vielzahl an gewerblichen Nutzungen neben vereinzelt Wohngebäuden hauptsächlich größere bauliche Strukturen vor.

Bedingt durch die extrem hohe Verkehrsdichte in diesem Bereich sind die wenigen Wohngebäude deutlich sanierungsbedürftiger als in anderen Bereichen der Gemeinde.

Straßenraumbegrünungen und andere Elemente, welche die Aufenthaltsqualität im öffentlichen Raum steigern, sind in diesem Bereich fast nicht vorhanden, da es sich fast ausschließlich um Einzelhandels- oder Gewerbestandorte handelt, die mit dem PKW angefahren werden.

Weiter abseits dieser verdichteten Bereiche finden sich überwiegend freistehende Einfamilienhäuser mit einem hohen Anteil an privaten Freiflächen vor. Auch diese Straßenzüge sind teilweise mit einer ansprechenden Grüngestaltung (oft in Verbindung mit verkehrsberuhigenden Maßnahmen) versehen.

Ebenso wie im Ortsteil Kirkel existiert auch im Ortsteil Limbach eine größere innerörtliche Freifläche. Diese befindet sich zwischen der Hauptstraße und der Gartenstraße und umfasst Flächen des Reitvereins sowie diverse Sportanlagen. Diese Freifläche dient als Kaltluftschneise und stellt zudem ein Überschwemmungsgebiet dar, weshalb sie von Bebauung freigehalten wurde.

Durch den Ausbau der Kirchenstraße wird dieser Bereich jedoch zukünftig aufgewertet (Schaffung von Wegebeziehungen, Beweidung mit Rindern, Bau eines Senioren-Parcours und eines Bouleplatzes), sodass die Naherholungsfunktion gesteigert werden kann.

Im Gegensatz zu Kirkel-Neuhäusel ist der Ortsteil Limbach größtenteils von landwirtschaftlich genutzter Fläche umgeben. Lediglich im Südosten schließt eine bewaldete Fläche an den Siedlungsbereich an, sodass auch hier gute Erreichbarkeiten zu Natur und Naherholung gegeben sind.

Westlich des Ortsteils Limbach an der L 114 befindet sich die Siedlung „Bayrischer Kohlhof“, welche ausschließlich aus Wohngebäuden besteht. Mischgenutzte Gebäude oder gewerbliche Strukturen finden sich hier nicht mehr vor. In der Ortsmitte existiert ein kleiner Dorfplatz mit Sitzmöglichkeiten und Kinderspielgeräten, welcher als Treffpunkt für die Bevölkerung genutzt wird.



Abb. 22 und Abb. 23: Dorfplatz der Siedlung „Bayrischer Kohlhof“ und Siedlungsstruktur in den Randbereichen in Limbach (ARGUS CONCEPT)

ORTSTEIL ALTSTADT

Der Ortsteil Altstadt ist der kleinste Ortsteil der Gemeinde, der gleichzeitig auch den dörflichsten Charakter aufweist. Durch die räumliche Nähe zu Limbach ist der Ortsteil jedoch gut in die Gesamtgemeinde integriert und die Nahversorgung gedeckt.

Über zwei Brücken, welche über die Blies führen, ist er mit dem Ortsteil Limbach verbunden. Ursprünglich entstand an der Stelle des heutigen Ortsteils Altstadt der Ortsteil Limbach. Dieser wurde dann im 13. Jahrhundert auf das westliche Bliesufer verlagert. Zurück blieb das heutige Altstadt, dessen Namensgebung auf die frühere Bezeichnung „Alte Stätte“ zurückzuführen ist.

Über einen längeren Zeitraum befand sich auf einer Anhöhe in der Nähe des Friedhofes die Hochgerichtsstätte der Herrschaft von Homburg, welche im 17. Jahrhundert aufgegeben wurde. Dieser Bereich trägt heute noch den Namen „Galgenberg“. Der ehemalige Strafvollzug in Form eines gestürzten Schwertes findet sich noch heute im Wappen der ehemaligen Gemeinde Altstadt wieder.

Der Ortsteil Altstadt ist überwiegend durch reine Wohnbebauung geprägt. Entlang der Hauptstraße L 114 und der L 219 (Bexbacher Straße und Ortsstraße) herrschen dichtere Bauweisen vor, während sich weiter abseits der Hauptstraßen fast ausschließlich freistehende Einfamilienhäuser vorfinden. Ein direkter Ortsmittelpunkt existiert in Altstadt nicht. Die wenigen vorhandenen Nahversorgungsangebote wie bspw. Bäcker und Metzger befinden sich entlang der Ortsstraße.



Abb. 24: Baulich verdichteter Bereich im Ortsteil Altstadt (ARGUS CONCEPT)

Ein Treffpunkt für die Dorfbevölkerung stellt der Christian-Weber-Platz neben dem Feuerwehrhaus in der Straße „Zum Dorfplatz“ dar. Dieser besteht aus einer befestigten Fläche sowie aus einer kleinen Grünfläche mit Sitzgelegenheiten. Hier finden mehrmals jährlich diverse Veranstaltungen wie bspw. die Kirmes oder das Dorffest statt.

Wie in Kirkel-Neuhäusel und Limbach existieren auch in Altstadt einige ortsbildprägende Gebäude, welche einen hohen Wiedererkennungs- und Orientierungswert inne haben, so bspw. der Glockenturm oder das Gebäude der ehemaligen Grundschule.



Abb. 25 und Abb. 26: Dorfplatz und Ortsdurchfahrt in Altstadt (ARGUS CONCEPT)

4.1.2. Baualter und Qualität der Baustrukturen

Insgesamt sind in der Gemeinde Kirkel **3.458 Wohngebäude bzw. 5.023 Wohnungen** mit einer Gesamtwohnfläche von 535.600 m² vorhanden (Statistisches Amt Saarland (2011): Saarländische Gemeindezahlen 2010, S. 57). Im Rahmen der Bestandsaufnahme für das vorliegende Gemeindeentwicklungskonzept (August 2010) wurde allerdings bezüglich Baualter und Bauqualität lediglich die Bausubstanz der Ortskerne der drei Ortsteile betrachtet, da sich die Bausubstanz in den Randbereichen (überwiegend Neubauten) überwiegend in einem guten bis sehr guten Zustand befindet. Sanierungsbedarf besteht hier nur in geringfügigem Maße.

Zur Bewertung der **732 erfassten Gebäude** in den Ortskernen wurden die Fassaden von Experten (Architekten, Stadtplaner und Bauingenieure) beurteilt. Eine Beurteilung der Innenräume sowie die Auswertung von Bauplänen / Grundrissen konnte im Rahmen des GEKO nicht geleistet werden. Das Baualter wurde ebenfalls von den Experten geschätzt. Dabei wurde auf typische Gestaltelemente aus den entsprechenden Jahren Bezug genommen.

Nachfolgend ist das Baualter sowie der Sanierungsbedarf gegliedert nach den drei Ortsteilen dargestellt.

BAUALTER

Von den **352 erfassten Gebäuden** im Ortskern des Ortsteils **Kirkel-Neuhäusel** stammen

- **76,4 % aus der Vorkriegszeit (ca. 1890-1940)**
- **13 % aus der Nachkriegszeit (ca. 1940-1970)**
- 7,7 % aus der Zeit zwischen 1970 und 1990
- 2,9 % aus der Zeit nach 1990 (Neubauten)

Von den **282 erfassten Gebäuden** im Ortskern des Ortsteils **Limbach** stammen

- **71,6 % aus der Vorkriegszeit (ca. 1890-1940)**
- **11,4 % aus der Nachkriegszeit (ca. 1940-1970)**
- 11,4 % aus der Zeit zwischen 1970 und 1990
- 5,6 % aus der Zeit nach 1990 (Neubauten)

Von den **98 erfassten Gebäuden** im Ortszentrum des Ortsteils **Altstadt** stammen

- **86,7 % aus der Vorkriegszeit (ca. 1890-1940)**
- **9,2 % aus der Nachkriegszeit (ca. 1940-1970)**
- 3,1 % aus der Zeit zwischen 1970 und 1990
- 1 % aus der Zeit nach 1990 (Neubauten)

Bei der Betrachtung der räumlichen Verteilung bezüglich des Baualters lässt sich beobachten, dass sich in den Ortsmitten überwiegend Gebäude aus der Vorkriegs- und Nachkriegszeit befinden. In Kirkel-Neuhäusel sowie in Limbach finden sich hier auch einige Gebäude vor, welche zwischen den 70ern und 90ern erbaut wurden. Zudem sind hier auch einige Neubauten vorhanden. In Altstadt hingegen ist entlang der Hauptstraße fast keine neuere Bausubstanz vorzufinden.

QUALITÄT DER BAUSTRUKTUREN

Von den 732 erfassten Gebäuden in der gesamten Gemeinde weisen insgesamt **lediglich 7,7 % Sanierungsbedarf** auf (sanierungsbedürftige Fassaden, alte Fenster, kaputtes Dach, etc.). Dieser Sanierungsbedarf verteilt sich wie folgt auf die innerörtlichen Bereiche der drei Ortsteile:

- von den 352 erfassten Gebäuden im Ortsteil **Kirkel-Neuhäusel** weisen 29 Sanierungsbedarf auf. Dies entspricht **8,2 %**.
- von den 282 erfassten Gebäuden im Ortsteil **Limbach** weisen 19 Sanierungsbedarf auf. Dies entspricht **6,7 %**.
- von den 98 erfassten Gebäuden im Ortsteil **Altstadt** weisen 8 Sanierungsbedarf auf. Dies entspricht **8,2 %**.

Der dargestellte Sanierungsbedarf in den drei Ortsteilen lässt sich fast ausschließlich an Gebäuden aus der Vorkriegszeit feststellen.

Der Sanierungsbedarf an den Gebäuden aus der Vorkriegszeit liegt zum einen im Baualter selbst begründet, zum anderen wurden im Rahmen der Bestandsaufnahme hauptsächlich die innerörtlichen Bereiche betrachtet, in denen sich diese alte Bausubstanz konzentriert. Bei Gebäuden, welche nicht von den Eigentümern selbst genutzt werden, lässt sich zudem des Öfteren die Tendenz beobachten, dass Investitionen zum Erhalt und zur Sanierung der Gebäude ausbleiben. Diesbezüglich kann jedoch an dieser Stelle keine Aussage getroffen werden, da keine detaillierten Informationen über die Eigentümerstruktur einzelner Gebäude vorliegen.

Eine Konzentration sanierungsbedürftiger Bausubstanz in bestimmten Straßenzügen lässt sich in der Gemeinde Kirkel nicht feststellen. Vielmehr finden sich nur punktuell sanierungsbedürftige Gebäude vor. Auch in den Ortskernen, in denen sich vorwiegend die ältere Bausubstanz konzentriert, kann der Gebäudezustand als gut bezeichnet werden. Insbesondere entlang der Hauptstraße in Limbach findet sich vorbildlich sanierte Bausubstanz vor.



Abb. 27 und Abb. 28: Sanierte Bausubstanz in der Gemeinde Kirkel (ARGUS CONCEPT)

Bei den punktuell vorzufindenden Misständen an Gebäuden handelt es sich in erster Linie um marode Fassaden und Dächer. Bauruinen im eigentlichen Sinne (eingestürzte und verfallene Häuser) existieren so gut wie nicht.

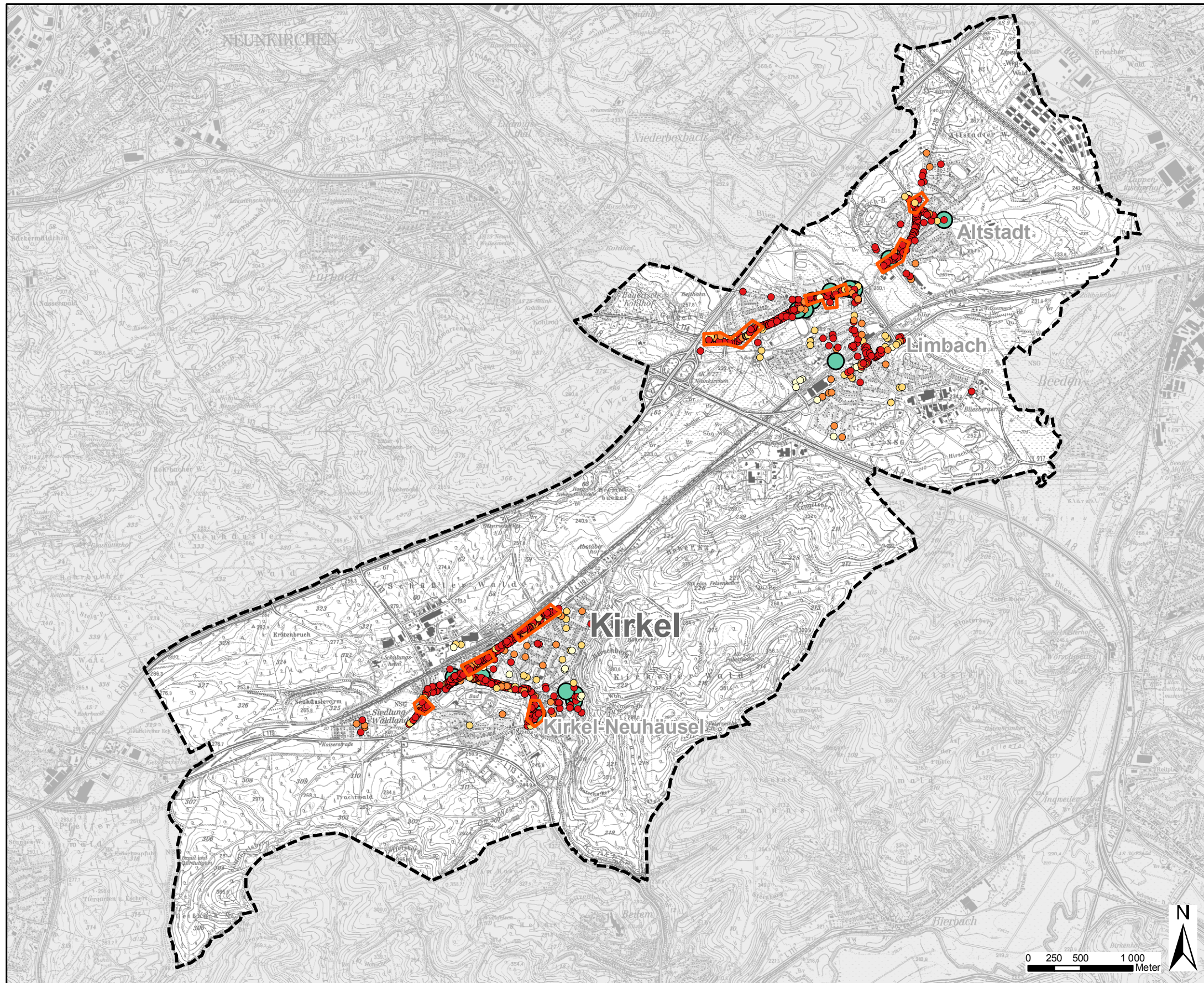
Stellenweise fügen sich jedoch manche Gebäude aufgrund der Verwendung ortsuntypischer Gestaltungsmaterialien (insbesondere Farbgebung der Fassaden) nicht in das Ortsbild ein.



Abb. 29 und Abb. 30: Beispiel ortsuntypischer Gestaltung und Sanierungsbedarf (v.l.n.r. , ARGUS CONCEPT)



Baulter und Qualität der Baustrukturen



Legende

- Denkmalgeschützte Gebäude
- Vorkriegsarchitektur (bis 1940)
- Nachkriegsarchitektur (bis 1970)
- Gebäude 70er - 90er Jahre
- Neubauten (ab 1990)
- Konzentration von Gebäuden mit Sanierungsbedarf
- Gemeindegrenze

Gemeinde Kirkel
**Baulter und Qualität
der Baustrukturen**

Plan 2

4.1.3. Denkmalschutz und Baukultur

Die Attraktivität der Gemeinde Kirkel wird wesentlich durch ihr gesamtes Erscheinungsbild bestimmt. Dazu zählen insbesondere ortsbildprägende, identitätsreiche Bausubstanzen und denkmalgeschützte Gebäude, welche sich positiv auf das Ortsbild auswirken. Vor allem städtebauliche Dominanten, wie bspw. Kirchen, die Burgruine oder historische (Fachwerk-) Bauten sind aufgrund ihrer Größe und Lage sehr markant und bieten einen hohen Wiedererkennungswert- und Orientierungswert.

KIRKEL-NEUHÄUSEL

Das **Wahrzeichen der Gemeinde** Kirkel stellt **die Burgruine** im Ortsteil Kirkel-Neuhäusel dar. Die Burganlage aus dem Mittelalter wurde im Jahr 1075 das erste Mal urkundlich erwähnt und diente zu dieser Zeit der Überwachung. Der ursprüngliche Erbauer der Burg war ein Bliesgraf. Danach befand sich die Burg nacheinander im Besitz der Grafen von Saarwerden, der Herren von Kirkel und dann zwischen 1410 und 1793 im Besitz der Herzöge von Zweibrücken. Ende des 16. Jahrhunderts erlangte die Burg durch Umbaumaßnahmen unter Federführung von Herzog Johann I schloßähnlichen Charakter. Während des 30-jährigen Krieges (1618 – 1648) wurde die Burganlage jedoch stark beschädigt und nach mehreren Bränden im Jahr 1689 endgültig zerstört. Danach wurde sie lediglich provisorisch wieder aufgebaut. Heute sind nur noch Ruinenteile und der nördliche Turm erhalten. Dieser wurde im Jahr 1955 saniert und stellt seitdem das Wahrzeichen der Gemeinde dar.

Im Jahr 1988 entstand im Ortsteil Kirkel-Neuhäusel, in Zusammenarbeit zwischen der Gemeinde Kirkel und dem Heimat- und Verkehrsverein Kirkel, das **Heimat- und Burgmuseum**, welches in einem Gebäude aus dem 18. Jahrhundert untergebracht ist. Auf drei Etagen wird hier die Geschichte des Ortes und der Burg dargestellt. Gleichzeitig wird somit auch der für die Region typische, kleinbäuerliche Haustyp präsentiert.

Darüber hinaus existieren im Ortsteil Kirkel-Neuhäusel noch weitere unter Denkmalschutz stehende Wohnhäuser, wie bspw. **alte Bauernhäuser** in der Burgstraße, in der Schulstraße und in der Kaiserstraße, welche überwiegend aus dem **18. Jahrhundert** stammen. Ebenso prägt die **protestantische Pfarrkirche** in der Goethestraße, welche von 1876 bis 1878 erbaut wurde, erheblich das Ortsbild.



Abb. 31 und Abb. 32: Burgruine und Prot. Kirche in Kirkel-Neuhäusel (ARGUS CONCEPT)

LIMBACH

Ein weiteres ortsbildprägendes Baudenkmal stellt die „**Alte Mühle**“ im Ortsteil Limbach dar, welche im Jahr 1219 erstmals urkundlich erwähnt wurde und sich zu dieser Zeit im Besitz der Kirchscaffnei in Zweibrücken befand.

Nach dem 30-jährigen Krieg wurde die Mühle zwischen 1776 bis 1931 von der Müllerfamilie Weber betrieben. Im Jahr 1931 musste die Mühle aufgrund der Weltwirtschaftskrise verkauft werden. Der letzte Betreiber der Mühle war Alfred Bohn, der das alte Wasserrad durch eine Wasserturbine ersetzte. Bis zum Jahr 1963 wurde die Mühle von Herrn Bohn betrieben bis sie aufgrund des Mühlenkartells stillgelegt wurde. Im Jahr 1988 wurde der vordere Teil der Mühle von der Gemeinde Kirkel erworben und renoviert. Heute finden in der Mühle diverse kulturelle Veranstaltungen statt. Das obere Stockwerk ist an ein Dienstleistungsunternehmen vermietet. Aufgrund der Größe des Bauwerkes sowie dem gut erhaltenen und sanierten äußeren Erscheinungsbildes prägt die alte Mühle heute den Ortseingang von Limbach.

Neben der Mühle hat auch die **evangelische Kirche** aus dem 13. Jahrhundert mit dem nahe gelegenen Pfarrhaus Einfluss auf das Ortsbild von Limbach.

Weitere unter Denkmalschutz stehende Gebäude stellen das **Bahnhofsempfangsgebäude aus dem Jahr 1910** sowie diverse Bauernhäuser aus dem 18. Jahrhundert sowie das Schulgebäude an der Hauptstraße dar.



Abb. 33 und Abb. 34: Alte Mühle und Ev. Pfarrkirche im Ortsteil Limbach (ARGUS CONCEPT)

ALTSTADT

Das Wahrzeichen des Ortsteils Altstadt ist der **Glockenturm** aus dem Jahr 1859. Errichtet wurde er, weil Altstadt zu dieser Zeit keine Kirche mehr hatte und damit auch kein Geläut zur Verfügung stand. Der Turm aus Buntsandsteinen wurde im Jahr 2003 saniert und stellt offiziell ein Baudenkmal dar.

Weitere Baudenkmäler in Altstadt sind bspw. der **dreiflügelige Wohnungskomplex des Zollbahnhofs** aus dem Jahr 1925, das **Gebäude der ehem. Grundschule** aus dem Jahr 1930 sowie **Grenzsteine** im Staatswald „Am Zunderbaum“.



Abb. 35 und Abb. 36: Glockenturm und altes Bauernhaus im Ortsteil Altstadt (ARGUS CONCEPT)

Nachfolgende Tabelle liefert einen Überblick über die denkmalgeschützten Gebäude in der Gemeinde Kirkel

| Kirkel-Neuhäusel |
|--|
| Burgstraße 47, Wohnteil eines Bauernhauses, 18 Jh. |
| Burgstraße 53a, Wohnhaus, 18 Jh. |
| Goethestraße 7a, prot. Pfarrkirche, 1876-78 von Rottenmüller |
| Kaiserstraße 90, Bauernhaus 1804 |
| Schloßbergstraße, Flur 1 200/10, Burgruine, 12.-17. Jh, Wiederaufbau des runden Turms 1954 |
| Schloßbergstraße 1, Inschrifttafel, 1595 |
| Schulstraße 4, Bauernhaus, 1798 |
| Schulzenhang (Gewann), Flur 5, Flurstück 1141, minimierte Stollenanlage WH-Nr. 9162a, 1938-1939 |
| Limbach |
| Ensemble Rathaus Limbach , Hauptstraße 75-79, Verwaltungsgebäude, Rathaus, Schule 1905-12 |
| Bahnstraße 3, Bahnhofsempfangsgebäude, um 1910 |
| Hauptstraße 4, ehem. Limbacher Mühle mit Wehranlage, Mühlengraben, Nebengebäude (Ölmühle), 1769 |
| Hauptstraße 6, Bauernhof, 18 Jh. |
| Hauptstraße 28, Wohnhaus, 1759 |
| Hauptstraße 30, prot. Pfarrkirche mit Ausstattung, Turm 13 Jh. Und 1580, Umbau 1721, Langhaus 18 Jh. |
| Hauptstraße 30, Kriegerdenkmal für die Gefallenen des 1. Weltkrieges, um 1922 |
| Hauptstraße 57, Arbeiterwohnhaus, 1846 |
| Hauptstraße 75, Schule, 1912 |
| Hauptstraße 77, ehem. Rathaus, 1905 |
| Hauptstraße 79, Einnehmerei, 1905 |
| Altstadt |
| Am Zollbahnhof 6,8,8a,10, Wohnsiedlung für Eisenbahnzollbedienstete, 1925 |
| Friedenstraße 14, Schule, 1930 |
| Ortsstraße/Turmstraße, Flur 1, Flurgrundstück 55/5, Glockenturm, 19 Jh. |
| Turmstraße, Flur3, Flurstück 643/1, Kriegerdenkmal, um 1925 |

Tabelle 12: Denkmalliste für die Gemeinde Kirkel (Ministerium für Umwelt, Energie und Verkehr)

Somit hat die Gemeinde Kirkel insgesamt ein breites Spektrum an unter Denkmalschutz stehenden Gebäuden vorzuweisen, welche das Ortsbild erheblich prägen und auch das Image sowie die touristische Vermarktung der Gemeinde positiv beeinflussen.

4.1.4. Freiraumgestaltung und Ortsbild

Neben den dargestellten ortsbildprägenden und unter Denkmalschutz stehenden Gebäuden, tragen auch **ansprechend gestaltete öffentliche Freibereiche sowie ein qualitativ hochwertiges Wohnumfeld** mit hoher Aufenthaltsqualität zu einem insgesamt attraktiven örtlichen Erscheinungsbild bei. Aus diesem Grund wird im Rahmen des Gemeindeentwicklungskonzeptes auch das Wohnumfeld und der öffentliche Freiraum betrachtet, um daraus Rückschlüsse für die zukünftige Entwicklung der Gemeinde zu ziehen und Handlungsansätze ausarbeiten zu können.

Gesamt betrachtet weisen die Ortsteile der Gemeinde Kirkel durch die bereits durchgeführten städtebaulichen Entwicklungsmaßnahmen ein positives Erscheinungsbild auf, sodass im öffentlichen Freiraum nur wenig Handlungsbedarf besteht.

Insbesondere die durchgängigen und attraktiven Begrünungsmaßnahmen entlang vieler Straßen (bspw. entlang der Goethestraße /Kaiserstraße im Ortsteil Kirkel-Neuhäusel oder entlang der Hauptstraße (L 114) im Ortsteil Limbach) tragen erheblich zur Aufwertung des Ortsbildes und zur Steigerung der Aufenthaltsqualität im öffentlichen Raum bei. Vor allem in den zentralen Bereichen der Ortsteile Kirkel-Neuhäusel und Limbach wird die Aufenthaltsqualität durch straßenbegleitendes Grün in Form von Baumpflanzungen und Pflanzbeeten erheblich gesteigert.

Diese Grüngestaltung wirkt sich nicht nur positiv auf die Aufenthaltsqualität aus, sondern mindert auch die Wahrnehmung der teilweise hohen Verkehrsbelastungen bzw. Fahrgeschwindigkeiten.

In Verbindung mit dem bereits dargelegten geringen Sanierungsbedarf hat die Gemeinde gesamt betrachtet ein positives städtebauliches Erscheinungsbild vorzuweisen.



Abb. 37 und Abb. 38: Straßenraumgestaltung im Ortsteil Limbach (ARGUS CONCEPT)

Punktuelle Handlungsbedarf besteht lediglich in folgenden Bereichen:

MARKTPLATZ KIRKEL-NEUHÄUSEL

Der Marktplatz im Ortsteil Kirkel-Neuhäusel, welcher sich in der Wielandstraße etwas abseits des zentralen Bereiches befindet, stellt eine große und bisher eher ungestaltete Fläche dar, welche zum einen wöchentlich zur Veranstaltung des Wochenmarktes genutzt wird, zum anderen befindet sich hier der

Parkplatz für die Burgbesucher. Der Platz ist weitestgehend asphaltiert und von Begrünungen (Baumpflanzungen und Rasen) eingefasst.

Direkt angegliedert an den Marktplatz findet sich ein Wasgau-Markt vor, welcher jedoch zukünftig aufgrund einer geplanten Vergrößerung der Verkaufsfläche in die Goethestraße verlegt werden soll.

Dies könnte vor dem Hintergrund, dass sich auf dem Marktplatz derzeit schon keinerlei Gestaltelemente zur Aufwertung der Aufenthaltsqualität vorfinden, zukünftig zu einer weiteren Schwächung dieses Bereiches führen.

Gesamt betrachtet mangelt es auf dem Marktplatz an gestalterischen Elementen wie Sitzmöglichkeiten, Kinderspielgeräten und Begrünungsmaßnahmen in den Randbereichen des Platzes, sodass dieser Platz nicht von der Bevölkerung als Treff- und Kommunikationspunkt angenommen wird. Verstärkt wird dies zusätzlich durch die etwas abseitige Lage des Marktplatzes.



Abb. 39: Marktplatz in Kirkel-Neuhäusel (ARGUS CONCEPT)

RÜCKWÄRTIGER TEIL DER LIMBACHER MÜHLE

Der Ortseingang von Limbach wird, wie bereits erwähnt, durch das positive Erscheinungsbild der Limbacher Mühle geprägt. Im Gegensatz zu dem Hauptgebäude, welches in Richtung Straße orientiert ist, bietet der hintere Teil des Areals ein eher trostloses Bild. Die dort befindlichen Gebäude weisen erhebliche Zerfallsspuren auf. Zudem ist der Mühlengraben versandet und führt aufgrund mangelnder Pflege fast kein Wasser mehr. Das Wehr an der Blies, welches die Einspeisung in den Mühlengraben steuert, ist wegen fehlender Wartung vor einigen Jahren eingebrochen und in einer Ersatzmaßnahme durch das Landesamt für Umwelt- und Arbeitsschutz nur notdürftig repariert worden.

Das komplette Areal mitsamt seiner Infrastruktur wurde in den 90er Jahren des vergangenen Jahrhunderts an einen Unternehmer verkauft, der die Absicht hatte einen Betrieb für wassertechnische Anlagen zu errichten und dafür insbesondere den Mühlengraben und die mit ihm verbundenen Wasserrechte benötigte. Der Betrieb wurde jedoch nach kurzer Zeit wieder eingestellt, sodass das neu errichtete Betriebsgebäude heute leer steht. Da dieses Gebäude in der Überschwemmungszone der Blies liegt und das Erdgeschoß nahezu in jedem Jahr zeitweise von Überschwemmungen betroffen ist, ließ sich das Gebäude bisher nicht vermarkten.

Die Gemeinde Kirkel ist am Erwerb des Areals (mit Ausnahme des Grundstücks, auf dem sich das neu errichtete Gebäude befindet) interessiert. Bereits in den Jahren 2008 und 2009 fanden einige Gespräche mit unterschiedlichen Akteuren statt, um ein zukunftsweisendes Konzept für die Nutzung des Geländes zu erarbeiten.

Da der Rückwerb, die Sanierung und die Erschließung des Areals einen erheblichen Einsatz von Finanzmitteln erfordert erscheint eine mehrfache Nutzung, wie der Ausbau des kulturellen Angebotes, Gastronomie und Energiegewinnung mit Wasserkraft sinnvoll.



Abb. 40: Ansichten der Limbacher Mühle (ARGUS CONCEPT)

EHEMALIGER SCHULHOF DER GESCHLOSSENEN GRUNDSCHULE IN ALTSTADT

Im Ortsteil Altstadt existiert, wie bereits dargelegt, kein direktes Ortszentrum, in dem sich das dörfliche Leben abspielt. Die wenigen vorhandenen Nahversorgungsangebote befinden sich entlang der Ortsstraße, entlang derer eine eher verdichtete Bauweise vorherrscht, sodass viele Gebäudekanten bis an die Gehwege heranrücken.

Eine öffentliche Freifläche stellt, wie bereits dargelegt, der Christian-Weber-Platz neben dem Feuerwehrhaus dar.

Ein weiteres Potenzial zum Ausbau eines Treff- und Kommunikationspunktes bietet der Platz vor der geschlossenen Grundschule, welcher derzeit eine eher ungestaltete Freifläche darstellt.



Abb. 41 und Abb. 42: Ansichten Platz vor der Volksschule im Ortsteil Altstadt (ARGUS CONCEPT)

Seitens der Gemeinde ist es angedacht diesen Platz zu einem Mehrgenerationenplatz mit Angeboten für Jung und Alt umzugestalten. Derzeit finden sich auf dem Platz keinerlei Gestaltelemente vor. Der Großteil der Fläche ist voll versiegelt. Lediglich in den Randbereichen besteht eine grüne Einfassung durch einen Rasenstreifen mit Bäumen.

GESTALTDEFIZITE „AUF DER WINDSCHNORR“

Die starken Verkehrsbelastungen in Verbindung mit hohen Fahrgeschwindigkeiten entlang der L 119 durch den Ortsteil Limbach wirken sich, wie bereits dargelegt, deutlich negativ auf die Wohnqualität in

diesem Bereich aus. Dies wird anhand einiger sanierungsbedürftiger Gebäude in diesem Bereich sichtbar. Vorwiegend handelt es sich dabei um Wohngebäude, welche offensichtlich aufgrund der erheblichen Lärmbelastungen nicht mehr saniert werden, da an dieser Stelle die Vermarktung oder Vermietung von Gebäuden, bedingt durch die beschriebenen Umstände sowieso nur schwer möglich ist.

Anders als im zentralen Bereich des Ortsteils Limbach wirkt dieser Straßenzug eher trist, da keinerlei Grünstrukturen oder andere Gestaltelemente existieren, welche sich positiv auf die Wahrnehmung des Verkehrsaufkommens auswirken könnten.

Allerdings steht in diesem Bereich des Ortsteils Limbach auch die Aufenthaltsqualität nicht an erster Stelle, da es sich bei den gewerblichen Einrichtungen eher um autogerechte Standorte handelt, welche fast alle Parkmöglichkeiten in direkter Nähe aufweisen. Für Fußgänger präsentiert sich dieser Bereich weniger attraktiv, vor allem weil es nur wenige Querungsmöglichkeiten gibt.



Abb. 43 und Abb. 44: Hohe Verkehrsdichte und Sanierungsbedarf „Auf der Windschnorr“ (ARGUS CONCEPT)

GERINGE AUFENTHALTSQUALITÄT AN DEN BAHNHÖFEN

Eine weitere Schwäche der Gemeinde Kirkel besteht im Bereich der Bahnhöfe in den beiden Ortsteilen Kirkel-Neuhäusel und Limbach, da sich hier gestalterische Mängel beobachten lassen. Insbesondere die Unterführungen zu den jeweiligen Gleisen (siehe Abb. 33 und 34) werden seitens der Bevölkerung als Angstraum wahrgenommen, vor allem da diese in den Abend- und Nachtstunden nicht oder nur bedingt beleuchtet sind. Der Bahnhof in Kirkel-Neuhäusel ist zudem nicht barrierefrei ausgebaut, was sich aufgrund der stetig älter werdenden Gesellschaft zukünftig als problematisch darstellen wird. Somit werden beide Bahnhöfe nicht ihrer Funktion als „Tor zur Gemeinde“ gerecht.



Abb. 45 und Abb. 46: Ansicht Unterführung Bahnhof Kirkel-Neuhäusel und Limbach (ARGUS CONCEPT)

4.2. WOHNEN

Der stattfindende demografische und soziale Wandel hat aufgrund der veränderten und ausdifferenzierten Nachfrage nach Wohnraum unmittelbare Auswirkungen auf den Wohnungsmarkt.

Aus diesem Grund wird es zukünftig darum gehen, Lösungen und Anpassungen für den Bestand zu finden. Die Kenntnis über das Wohnraumangebot bildet somit die Grundlage für die Ermittlung von Umstrukturierungsbedarf sowie zur Identifizierung von Marktnischen und Angebotslücken.

4.2.1. Wohnraumbestand und -angebot

Daten zu Wohnraumbestand und -angebot liegen nur auf Ebene der Gesamtgemeinde Kirkel vor. Aus diesem Grund lassen sich keine genauen Aussagen zur heutigen Situation und den Entwicklungstendenzen in den einzelnen Ortsteilen ableiten.

Insgesamt wurden in Kirkel im Jahr 2010 3.458 Wohngebäude, 5.023 Wohnungen und eine Gesamtwohnfläche von 535.600 m² erfasst (Statistisches Amt Saarland (2011): Saarländische Gemeindezahlen 2010, S. 57).

| Jahr | Bevölkerungszahl | Wohngebäude | Wohnungen | Wohnungen pro Wohngebäude | Wohnfläche in m ² | Einwohner je Wohnung | Einwohner je Wohngebäude |
|------|------------------|-------------|-----------|---------------------------|------------------------------|----------------------|--------------------------|
| 2000 | 10.281 | 3.216 | 4.603 | 1,4 | 482.000 | 2,2 | 3,2 |
| 2001 | 10.322 | 3.250 | 4.665 | 1,4 | 489.200 | 2,2 | 3,2 |
| 2002 | 10.449 | 3.300 | 4.742 | 1,4 | 499.100 | 2,1 | 3,1 |
| 2003 | 10.448 | 3.339 | 4.800 | 1,4 | 506.800 | 2,1 | 3,1 |
| 2004 | 10.424 | 3.366 | 4.843 | 1,4 | 512.000 | 2,1 | 3,1 |
| 2005 | 10.367 | 3.386 | 4.889 | 1,4 | 517.400 | 2,1 | 3,0 |
| 2006 | 10.303 | 3.400 | 4.911 | 1,4 | 520.800 | 2,1 | 3,0 |
| 2007 | 10.247 | 3.422 | 4.962 | 1,4 | 572.000 | 2,0 | 3,0 |
| 2008 | 10.197 | 3.428 | 4.968 | 1,4 | 528.100 | 2,0 | 2,9 |
| 2009 | 10.182 | 3.443 | 4.992 | 1,4 | 531.600 | 2,0 | 2,9 |
| 2010 | 10.157 | 3.458 | 5.023 | 1,4 | 535.600 | 2,0 | 2,9 |

Tabelle 13: Veränderung des Wohngebäude- und Wohnungsbestandes sowie der Einwohnerzahl je Wohnungen /Wohngebäude zwischen 2000 und 2010 (Statistisches Amt Saarland)

Die oben aufgeführte Tabelle verdeutlicht, dass

- **jährlich neue Wohngebäude und Wohnungen in der Gemeinde Kirkel errichtet werden:** von 2000 bis 2010 wurden in der Gemeinde 242 Wohngebäude errichtet. Dabei wurden 420 Wohnungen geschaffen.
- der Wert bezüglich der Wohnungen pro Wohngebäude konstant bei 1,4 liegt. Daraus lässt sich schließen, dass die Bebauung in Kirkel überwiegend **von Ein- und Zweifamilienhausbebauung geprägt** ist
- **sich der Wohnflächenbedarf pro Einwohner um 5,5 m² vergrößert hat:** standen einem Kirkeler Bürger im Jahr 2000 durchschnittlich 47,2 m² zur Verfügung, waren es 2010 bereits **53,3 m²**; dies entspricht auch in etwa dem Trend innerhalb des Saar-Pfalz-Kreises (+ 5,2 m²) sowie den saarlandweiten Entwicklungen (+ 4,8 m²); Auffällig ist, dass der Wohnflächenbedarf in Kirkel

größer ist als jener im Saar-Pfalz-Kreis (49,6 m²) und als der durchschnittliche Bedarf im Saarland (48,6 m²)

- **die durchschnittliche Kirkeler Wohnung 106,6 m² groß ist** und sich von 2000 (104,7 m²) bis heute geringfügig vergrößert hat; im Vergleich zum Saarpfalz-Kreis (95,2 m²) und zum Saarland (97,6 m²) ist eine Wohnung in Kirkel demnach deutlich größer
- **sich der gewachsene Wohnflächenbedarf auch in der seit 2000 sinkenden Zahl der Einwohner pro Wohnung widerspiegelt**, welche im Jahr 2000 noch bei 2,2 und im Jahr 2010 bereits bei 2,0 lag. (Vergleich: Saar-Pfalz-Kreis 2010 2,0 / Saarland 2,0 Einwohner je Wohnung)
- sich bereits heute **Unternutzungserscheinungen bei Wohngebäuden** feststellen lassen. Haben im Jahr 2000 noch durchschnittlich 3,2 Personen ein Wohngebäude bewohnt, waren es im Jahr 2010 nur noch 2,9 Personen

Altersabhängige Kenndaten des Wohnungsmarkts wie beispielsweise Altersstruktur je Wohngebäude oder Wohnfläche pro Altersgruppe konnten im Rahmen des GEKOs aufgrund fehlender Datengrundlagen nicht thematisiert werden.

4.2.2. Wohnbautätigkeit der letzten zehn Jahre

Daten zur Wohnbautätigkeit der letzten zehn Jahre liegen nur auf Ebene der Gesamtgemeinde vor. Aus diesem Grund lassen sich keine Aussagen zu den Entwicklungstendenzen in den einzelnen Ortsteilen ableiten.

Folgende Grafik veranschaulicht, dass

- die Bautätigkeit in der Gemeinde Kirkel in den letzten 10 Jahren **keiner Regelmäßigkeit** unterlag
- ausgehend vom Jahr 2000 hat die Bautätigkeit insgesamt bis zum Jahr 2008 einen rückläufigen Trend zu verzeichnen, danach lässt sich wieder ein Anstieg beobachtet werden.
- im Jahr 2007 hatte die Bautätigkeit einen Anstieg zu verzeichnen. In diesem Jahr wurden innerörtliche Nachverdichtungen ausgewiesen wie bspw. im Bereich Kohlbruch auf dem bayrischen Kohlhof sowie im Bereich des Naturfreundehauses in Kirkel-Neuhäusel.
- die Entwicklung der fertig gestellten Wohngebäude weitestgehend parallel mit der Entwicklung der fertig gestellten Wohnungen verläuft, was vermuten lässt, dass der Anteil großer Mehrfamilienhäuser am Gesamtbestand eher gering ist und überwiegend Ein- und Zweifamilienhäuser errichtet wurden.
- die Wohnbautätigkeit insgesamt von 2000 bis 2010 beim Bau von Wohngebäuden um 0,7 % und beim Wohnungsbau um 1 % gesunken ist (Verhältnis der Gesamtanzahl der bereits bestehenden Wohngebäude bzw. Wohnungen zu den neu errichteten Wohngebäuden bzw. Wohnungen in den Jahren 2000 und 2010)
- im Vergleich 2000 - 2010: im Saar-Pfalz-Kreis ist die Bautätigkeit bei Wohngebäuden um 0,5 % und im Wohnungsbau um 0,7 % gesunken, im Saarland bei Wohngebäuden um 0,5 % und im

Wohnungsbau um 0,6 % (Verhältnis der Gesamtanzahl der bereits bestehenden Wohngebäude bzw. Wohnungen zu den neu errichteten Wohngebäuden bzw. Wohnungen in den Jahren 2000 und 2010)

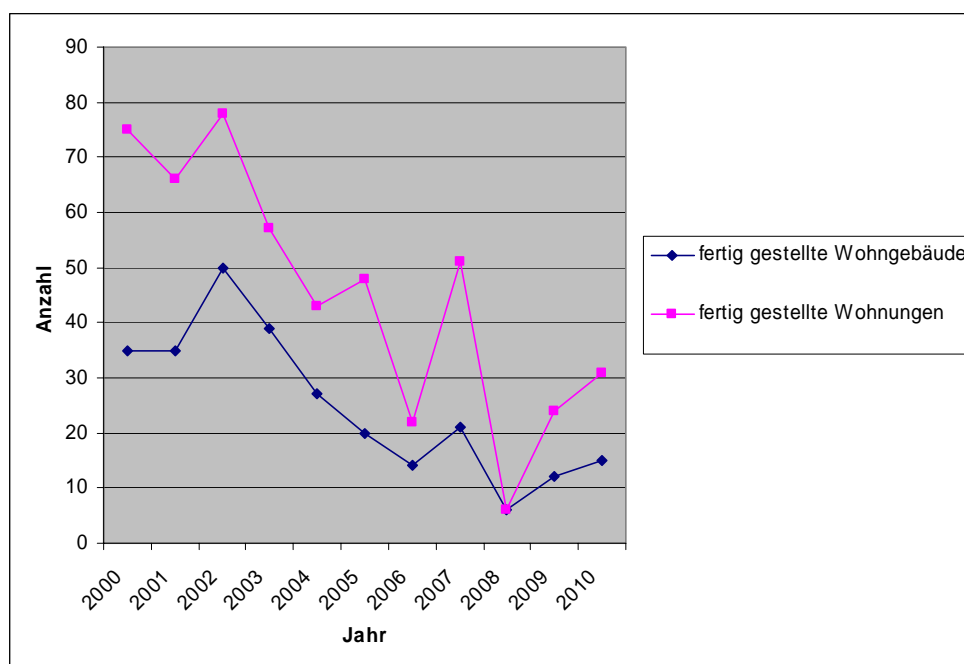


Abb. 47: Entwicklung der Wohnbautätigkeit von 2000 bis 2010 (Statistisches Amt Saarland)

Nachfolgende Aussagen liefern weitere Auskunft über die Wohnbautätigkeit der letzten zehn Jahre in Kirkel:

- von den 15 errichteten Wohngebäude in Kirkel im Jahr 2010 waren 11 Ein- oder Zweifamilienhäuser (73,3 %); dies verdeutlicht, dass sich die geringe Bautätigkeit in der Gemeinde in diesem Jahr fast ausschließlich auf Ein- und Zweifamilienhausbebauung bezogen hat; im Jahre 2000 wurden insgesamt 35 Wohngebäude errichtet, darunter 30 Ein- und Zweifamilienhäuser (85,7%)
- Insgesamt haben die Wohnungen mit fünf oder mehr Zimmern von 2000 bis 2010 durchgängig den größten Anteil an den Wohnungen. Auch dies unterstreicht, dass Kirkel überwiegend durch Einfamilienhausbebauung geprägt ist.
- Während von 2000 bis 2005 neben den Wohnungen mit 5 und mehr Zimmern auch durchgängig kleinere Wohnungen errichtet wurden, wurden ab dem Jahr 2006 vermehrt größere Wohnungen gebaut (4 Zimmer und mehr).
- Gesamt betrachtet besteht in Kirkel somit ein breites Spektrum an Wohnungen unterschiedlicher Größe, sodass die Ansprüche verschiedener Bevölkerungsgruppen gedeckt werden können. Der Anteil der großen Wohnungen ist deutlich höher als der Anteil an kleinen Wohnungen, was jedoch ein typisches Merkmal ländlich geprägter Gemeinden darstellt.
- Somit waren 61,3 % der neu errichteten Wohnungen im Jahre 2010 Wohnungen mit 5 und mehr Zimmern; 35,5 % darunter waren 4 Zimmer Wohnungen

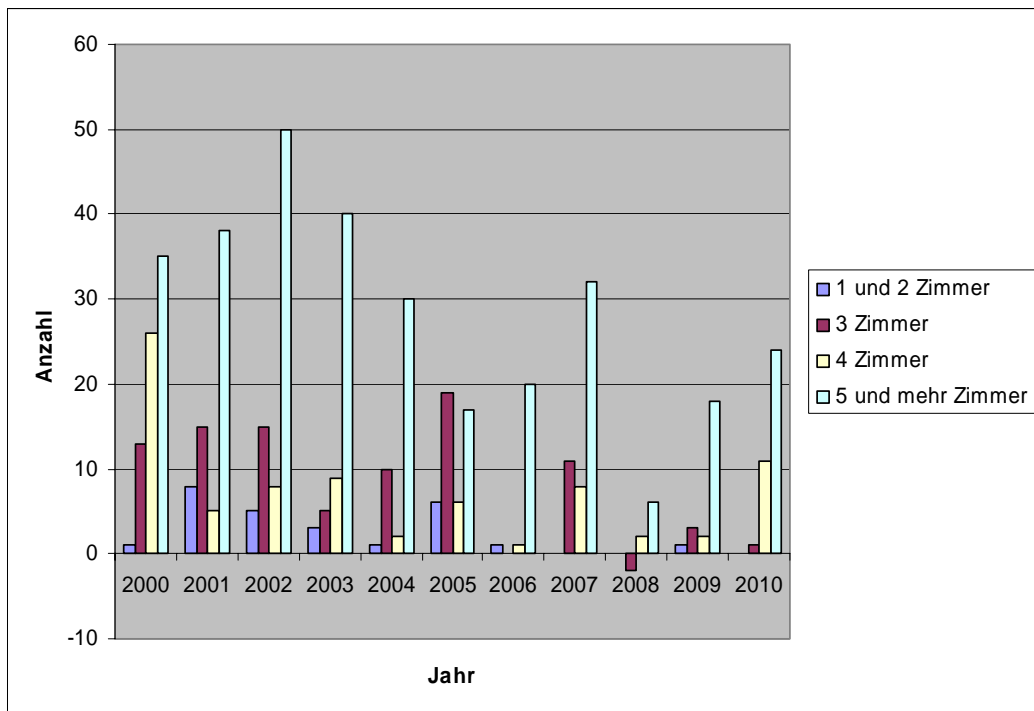


Abb. 48: Anzahl der Wohnräume in den von 2000 bis 2010 errichteten Wohnungen (Statistisches Amt Saarland)

Aufgrund der demografischen Entwicklungen wird die Bereitstellung von seniorenrechtlichem Wohnraum (bspw. barrierefreie bzw. schwellenarme Ausstattung) zukünftig eine immer größere Rolle spielen. Da diesbezüglich jedoch keine Daten bzw. Informationen der Gemeinde vorliegen, können im Gemeindeentwicklungskonzept keine Aussagen zur derzeitigen Angebotsstruktur und -breite sowie zur räumlichen Verteilung, dem Auslastungsgrad und der Nachfrageentwicklung in Kirkel getroffen werden.

4.2.3. Eigentümerstruktur

Aufgrund des hohen Anteils an Ein- und Zweifamilienhäusern in Kirkel kann davon ausgegangen werden, dass die Eigentümerstruktur eher **kleinteilig** ist. Nur wenige Gebäude befinden sich in kommunaler Hand oder werden von Wohnungsbaugesellschaften unterhalten.

Diese Kleinteiligkeit kann **bei der Koordination möglicher Modernisierungsmaßnahmen und einheitlichen Vermarktungsstrategien** jedoch zu Schwierigkeiten führen.

Spezifische Charakteristika der Eigentümerstrukturen der drei Ortsteile oder Abweichungen gegenüber dem Landesdurchschnitt konnten aufgrund fehlender Daten nicht thematisiert werden.

4.2.4. Zielgrößen für den Wohnungsbedarf / landesplanerische Vorgaben

Trotz des prognostizierten Bevölkerungsrückgangs und sinkender Bautätigkeit in Kirkel ist zu erwarten, dass in den nächsten 15 Jahren in der Gemeinde ein weiterer Bedarf an Wohngebäuden und Wohnungen bestehen wird. Hierbei spielen Veränderungen der Haushaltsstrukturen sowie der wachsende Wohnflächenanspruch pro Person eine bedeutsame Rolle. Vor allem die Verringerung der Belegungsdichte pro Wohneinheit wird eine weitere Nachfrage nach Wohnraum nach sich ziehen, da die Ten-

denz zu mehr Ein- und Zweipersonenhaushalten auch bei sinkender Einwohnerzahl zu steigenden Haushaltszahlen führen wird.

Der LEP-Siedlung legt saarlandweit Zielgrößen für den Wohnungsbedarf fest. Damit wird den Gemeinden ein landesweit und siedlungsstrukturell ausgeglichenes und Ressourcen schonendes Potenzial an Wohnungen für eine eigenverantwortliche Kommunalentwicklung im Siedlungsbereich zur Verfügung gestellt.

Folgende Zielgrößen werden im LEP-Siedlung für die Gemeinde Kirkel festgelegt:

- Zielwert Wohnungsbedarf: **2,5 Wohnungen pro 1000 Einwohner** und Jahr im Ortsteil Kirkel-Neuhäusel und **1,5 Wohnungen pro 1000 Einwohner** und Jahr in Limbach und Altstadt

Unter Zugrundelegung der Einwohnerzahlen vom 31.12. 2011 erhält man demnach folgende Zielwerte für die Gemeinde Kirkel:

| Ortsteil | Einwohnerzahl (31.12.2011) | Wohnungsbedarf (Wohnungen / Jahr) |
|-------------------------|-------------------------------|---|
| Kirkel-Neuhäusel | 4.484 | 11,2 |
| Limbach | 3.873 | 5,8 |
| Altstadt | 1.767 | 2,7 |
| Insgesamt | 10.124 | 19,7 |

Tabelle 14: Zielwerte für den Wohnungsbedarf für die Kirkeler Ortsteile nach Vorgabe des LEP-Siedlung

Unter der Annahme gleichbleibender Einwohnerzahlen in den einzelnen Ortsteilen würde dies bedeuten, dass die Gemeinde Kirkel ausgehend vom Jahr 2012 bis zum Jahr 2025 insgesamt noch 275,8 Wohneinheiten entwickeln kann. (Diese verteilen sich wie folgt auf die einzelnen Ortsteile: Kirkel 156,8; Altstadt 37,8; Limbach 81,2).

Da der Ortsteil Kirkel-Neuhäusel den zentralen Ort der Gemeinde darstellt, hat dieser Ortsteil das größte Kontingent an Wohneinheiten inne. Der Ortsteil Limbach stellt aufgrund seiner Infrastruktur einen beliebten Wohnstandort dar. Die Ausweisung neuer Wohnbauflächen ist hier jedoch eingeschränkt, da der Ortsteil lediglich dem Nahbereich zugeordnet ist.

Die 12. regionalisierte Bevölkerungsvorausberechnung für den Saarpfalz-Kreis prognostiziert für die Gemeinde Kirkel jedoch einen Bevölkerungsrückgang von insgesamt 931 Einwohnern (ausgehend vom Berechnungsjahr 2010). Aus diesem Grund könnte der jährliche Bedarf an Wohnungen für die einzelnen Ortsteile ggf. weiter sinken. Auf der anderen Seite könnte diese Entwicklung durch die steigende Wohnfläche pro Person aufgefangen werden.

4.2.5. Ausgewiesene und potenzielle Wohnbauflächen

Vorrangiges Ziel der kommunalen Wohnungspolitik muss sein, die im Rahmen der Daseinsvorsorge notwendigen Voraussetzungen zu schaffen. Dies bedeutet, dass die öffentliche Planung darauf ausgerichtet werden muss, die Vorstellungen der Wohnungsnachfrager mit einem differenzierten Wohnungsangebot zu befriedigen. Dabei ist jedoch zu beachten, dass zum einen neue Wohnbauflächen ausgewiesen werden, um auf die unerwünschten regionalen, verkehrlichen und finanziellen Konsequenzen einer Abwanderung aus Kirkel in umliegende Gemeinden oder Städte Einfluss zu nehmen. Zum anderen soll hinsichtlich beschränkter Flächenressourcen ein sparsamer und schonender Umgang

mit Grund und Boden unter Berücksichtigung der Landschaftsqualitäten vollzogen werden, um damit zu gewährleisten, dass die Lebensqualität der Bevölkerung insgesamt erhalten bleibt. Zudem muss die geplante Entwicklung der Gemeinde Kirkel mit der Tragfähigkeit der vorhandenen Infrastruktur vereinbar sein und auf die Prognosen der Bevölkerungsentwicklung reagieren.

Innerhalb der Gemeinde Kirkel sind derzeit keine Planungen für neue Wohnbauflächen vorgesehen, da der Bedarf an Wohneinheiten für die nächsten Jahre fast ausschließlich über innerörtliche Nachverdichtungsmaßnahmen (Baulücken) gedeckt werden kann.

In Abstimmung mit der Landesplanung wurde im Entwurf zum Flächennutzungsplan im Jahr 2006 (Seite 52) bezüglich der Wohnbauflächen folgendes dargestellt:

- Im Ortsteil Kirkel-Neuhäusel wurden keine neuen Wohnbauflächen dargestellt, da im Bereich des noch nicht umgesetzten Bebauungsplans „Tannenwald Süd II“ noch Entwicklungspotenzial in Form von 34 Baulücken besteht.
- Im Ortsteil Limbach wurde lediglich die geplante Wohnbaufläche „Im Pitcherbühl“ dargestellt. Der Bebauungsplan „Im Speckenbruch“ wurde teilweise aufgehoben (Darstellung als Fläche für die Landwirtschaft).
- Im Ortsteil Altstadt wurden keine neuen Wohnbauflächen dargestellt. Hier sollten die größeren Baulücken in der Erbacher Straße bzw. der nur einseitig bebauten „Sperlingweg“ mit in den Siedlungskörper einbezogen werden.

4.2.6. Baulücken

In allen drei Ortsteilen der Gemeinde Kirkel finden sich zahlreiche Baulücken vor, welche gerade vor dem Hintergrund der Strategie „Innenentwicklung vor Außenentwicklung“, ein großes Potenzial für die zukünftige innerörtliche Entwicklung der Gemeinde darstellen.

Als Baulücken werden in diesem Zusammenhang diejenigen Grundstücke bezeichnet, welche im bebaubaren Innenbereich des Siedlungsgebiets außer- und innerhalb des Geltungsbereichs eines Bebauungsplans liegen, jedoch nicht bebaut sind.

Insgesamt existieren in der Gemeinde Kirkel **245 Baulücken** (Stand: Oktober 2012). Diese befinden sich größtenteils im Geltungsbereich rechtskräftiger Bebauungspläne, aber auch im Bereich von bisher nicht umgesetzten Bebauungsplänen oder innerhalb im Zusammenhang bebauter Ortslagen.

Die Verteilung in den einzelnen Ortsteilen stellt sich wie folgt dar:

| Ortsteil | Baulücken innerhalb von rechtskräftigen B-Plänen | Baulücken im Bereich noch nicht umgesetzter B-Pläne | Baulücken innerhalb im Zusammenhang bebauter Ortslage | Baulücken insgesamt |
|------------------|--|---|---|---------------------|
| Kirkel-Neuhäusel | 119 | 17 | 4 | 140 |
| Limbach | 78 | 0 | 14 | 92 |
| Altstadt | 11 | 0 | 2 | 13 |
| Insgesamt | 208 | 17 | 20 | 245 |

Tabelle 15: Verteilung der Baulücken innerhalb der Gemeinde Kirkel (Gemeinde Kirkel, Stand: Oktober 2012)

Laut dem LEP-Siedlung werden die vorhandenen Baulücken in den einzelnen Ortsteilen auf den örtlichen Wohnungsbedarf angerechnet, sodass sich der Wohneinheitenbedarf in den einzelnen Ortsteilen wie folgt darstellt:

- Kirkel-Neuhäusel: 156,8 Bedarf an WE abzüglich 136 Baulücken ergibt einen Bedarf von 20,8 Wohnungen
- Altstadt: 37,8 Bedarf an WE abzüglich 11 Baulücken ergibt einen Bedarf von 26,8 Wohnungen
- Limbach: 81,2 Bedarf an WE abzüglich 78 Baulücken ergibt einen Bedarf von 3,2 Wohnungen

Aus der Berechnung geht hervor, dass der Wohneinheitenbedarf bis zum Jahr 2025 weitestgehend über die vorhandenen Baulücken gedeckt werden kann. Somit steht der Gemeinde gemäß den Bestimmungen des LEP-Siedlung fast kein Kontigent zur weiteren Entwicklung von Wohnbauflächen mehr zur Verfügung.



Abb. 49 und Abb. 50: Beispiele für innerörtliche Baulücken in Kirkel-Neuhäusel ARGUS CONCEPT)

4.2.7. Leerstände

AKTUELLE LEERSTÄNDE

Eine der prägnantesten Auswirkungen der Bevölkerungsentwicklung ist der steigende Leerstand von Wohngebäuden. Besonders problematisch erweist sich die Situation meist in Bereichen mit alter Bausubstanz, welche häufig einen erheblichen Sanierungsbedarf aufweist und aufgrund des Grundrisses modernen Wohnansprüchen nicht mehr genügt.

Als Wohnleerstände wurden in der Analyse lediglich die städtebaulich relevanten Totalleerstände oder Bauruinen verstanden; Teilleerstände durch leerstehende Wohneinheiten in von mehreren Haushalten bewohnten Gebäuden wurden nicht berücksichtigt.

Insgesamt stehen in der Gemeinde Kirkel **92 Wohngebäude leer**. Diese verteilen sich wie folgt auf die drei Ortsteile (Gesamtanzahl der Gebäude weicht von der angegebenen Anzahl des Statistischen Landesamtes ab, da es sich hierbei um eigene Erhebungen aus dem Geographischen Informationssystem handelt):

| Ortsteil | Gesamtanzahl Gebäude | Anzahl der Leerstände | Leerstände in % |
|------------------|----------------------|-----------------------|-----------------|
| Kirkel-Neuhäusel | 1.640 | 41 | 2,5 |
| Limbach | 1.408 | 34 | 2,4 |
| Altstadt | 636 | 17 | 2,7 |
| Insgesamt | 3.684 | 92 | 2,5 |

Tabelle 16: Verteilung der Wohnleerstände innerhalb der Gemeinde Kirkel (ARGUS CONCEPT, Bestandsaufnahme Sommer 2010)

Eine Konzentration von leerstehender Bausubstanz in bestimmten Bereichen der drei Ortsteile lässt sich nicht feststellen, sodass es durch die leerstehenden Gebäude nicht zu erheblichen Misständen in bestimmten Straßenzügen oder Wohnvierteln kommt.

Die aufgeführten Leerstände entsprechen einer **Leerstandsquote von insgesamt 2,5 %**. Demnach hat die Gemeinde Kirkel im Vergleich zu anderen saarländischen Kommunen eine eher geringe bis durchschnittliche Leerstandsquote vorzuweisen (Riegelsberg 2,1 %, Schmelz 4,2 %, Saarwellingen 2,6 % / Leerstandskataster der jeweiligen Kommunen).



Abb. 51 und 52: Beispiele für leerstehende Bausubstanz in der Gemeinde Kirkel (Bestandsaufnahme 2010, ARGUS CONCEPT)

Aus Sicht der Immobilienwirtschaft ist eine Leerstandsquote von bis zu 3 % sogar wünschenswert, da so Preistreiber in Grenzen gehalten wird und ansiedlungswilligen Neubürgern eine adäquate Auswahl an Immobilien (zum Kauf oder zur Miete) zur Verfügung steht. Vor diesem Hintergrund könnte es in der Gemeinde Kirkel, ausgehend von der derzeitigen Situation, eher zu Engpässen auf dem Wohnungsmarkt kommen, als dass die Leerstände sich negativ auf die kommunale Entwicklung auswirken.

POTENZIELLE LEERSTÄNDE

Wie bereits dargestellt haben die aktuellen Leerstände der Gemeinde keinen negativen Einfluss auf die kommunale Entwicklung, jedoch wird sich der demografische Wandel in Zukunft auch auf das Thema Wohnleerstände auswirken, sodass die rückläufigen Bevölkerungszahlen vermehrt zu Leerständen führen können.

Aus diesem Grund werden im Rahmen des GEKOs auch die sogenannten „potenziellen Leerstände“ (Gebäude, welche derzeit von ein bis zwei Personen bewohnt werden, die jeweils über 70 Jahre alt sind) analysiert. Als Datengrundlage wird hierzu das Melderegister der Gemeinde herangezogen.

Insgesamt existieren in der Gemeinde Kirkel 567 potenzielle Leerstände, welche sich wie folgt auf die drei Ortsteile verteilen:

| Ortsteil | Gesamtanzahl Gebäude | Anzahl potenzielle Leerstände | Potenzielle Leerstände in % |
|------------------|----------------------|-------------------------------|-----------------------------|
| Kirkel-Neuhäusel | 1.640 | 236 | 14,4 |
| Limbach | 1.408 | 217 | 15,4 |
| Altstadt | 636 | 114 | 17,9 |
| Insgesamt | 3.684 | 567 | 15,4 |

Tabelle 17: Verteilung der potenziellen Wohnleerstände innerhalb der Gemeinde Kirkel (ARGUS CONCEPT)

Insgesamt entsprechen diese Zahlen einer potenziellen Leerstandsquote von **15,4 %** für die Gesamtgemeinde Kirkel (im Vergleich: Schmelz 12,5 %, Lebach 10,8 %, Mettlach 17,8 %, Riegelsberg 13,2 %). Auffällig ist es, dass der Ortsteil Altstadt die höchste potenzielle Leerstandsquote aufweist.

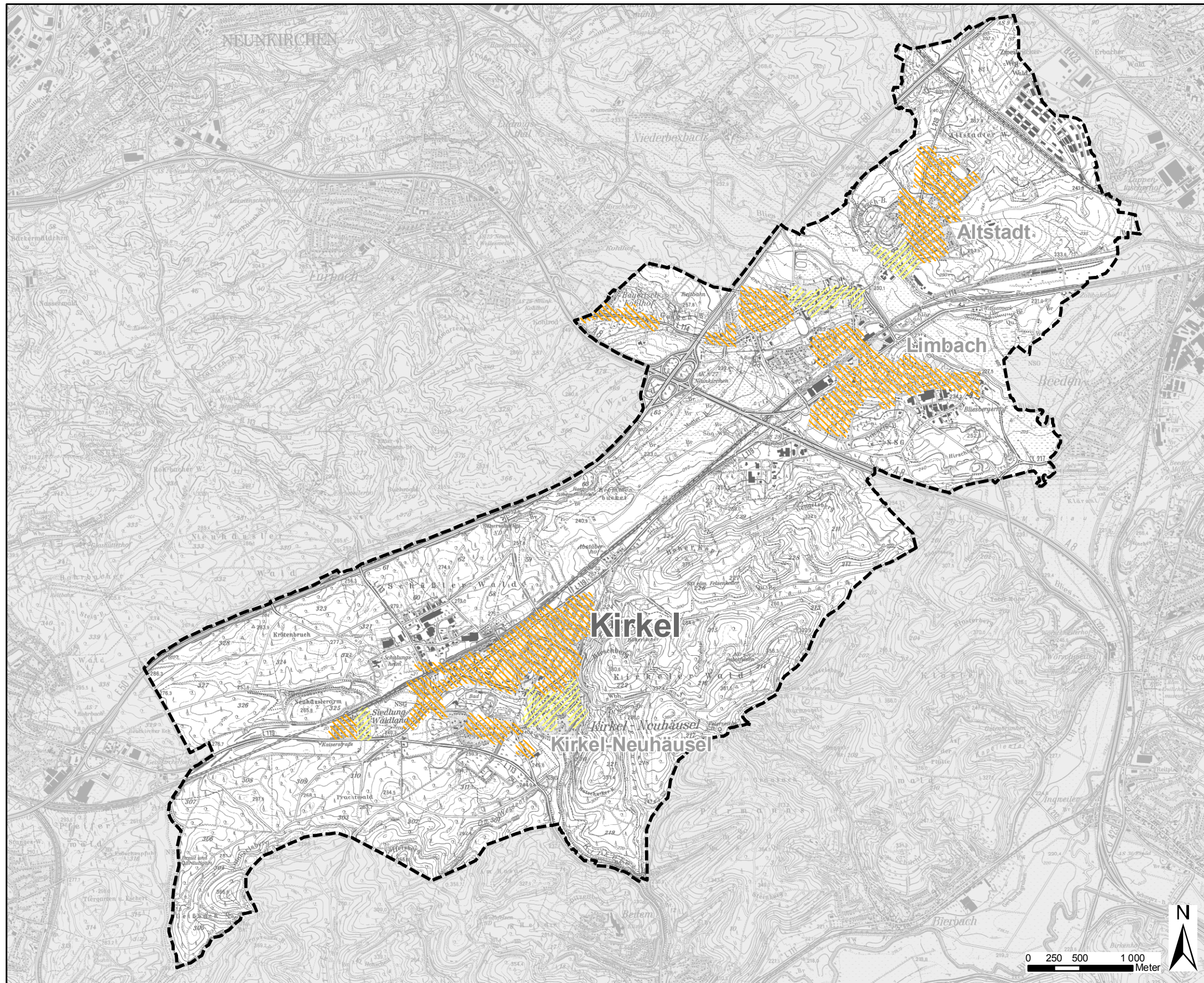
Es können zum jetzigen Zeitpunkt keine detaillierten Aussagen darüber getroffen werden, inwiefern die betroffenen Gebäude in Zukunft tatsächliche Leerstände darstellen werden. Die Vermarktbarkeit der Bausubstanz wird letztlich vom baulich-technischen Zustand der Gebäude, dem Gebäudealter sowie von den Grundstückszuschnitten in Verbindung mit der Verfügbarkeit privater Freiflächen abhängig sein. Zudem werden in diesem Zusammenhang die Preisvorstellungen der jeweiligen Eigentümer eine erhebliche Rolle spielen.

Gerade alte Bausubstanz in den Ortskernen oder entlang der Hauptdurchgangsstraßen wird zukünftig bezüglich dieser Aspekte nicht mehr den heutigen Standards entsprechen und sich schwerer vermarkten lassen als Wohngebäude in den Siedlungsrandbereichen. Jedoch lässt sich innerhalb der Gemeinde Kirkel beobachten, dass Gebäude in den Siedlungsrandbereichen mit einem sehr hohen Anteil an privaten Freiflächen ebenso schwer zu vermarkten sind.



Eine Konzentration in bestimmten Bereichen lässt sich nicht beobachten. Vielmehr sind die potenziellen Leerstände relativ gleichmäßig über die einzelnen Ortsteile verteilt.



Potenzieller Leerstand, Konzentration von Leerstand und potenziellem Leerstand



Legende

-  Potenzieller Leerstand
(Konzentration von Gebäuden, welche sich ggf. zukünftig zu Leerständen entwickeln könnten, da sie derzeit nur noch von ein bis zwei Personen bewohnt werden, die jeweils über 70 Jahre alt sind)
-  Konzentration von Leerstand und potenziellem Leerstand

Gemeinde Kirkel
**Potenzieller Leerstand
 Konzentration von Leerstand
 und potenziellem Leerstand**

Plan 3

5. SOZIALE UND BILDUNGSBEZOGENE INFRASTRUKTUR

Die sozialen und bildungsbezogenen Infrastruktureinrichtungen werden, bedingt durch die Folgen des demografischen Wandels, vor besondere Herausforderungen mit erheblichen Strukturveränderungen gestellt. Eine sinkende Einwohnerzahl führt so beispielsweise zwangsläufig zu steigenden Kostenbelastungen pro Einwohner; die sich verändernde Altersstruktur hingegen führt zu Verschiebungen beim Bedarf altersabhängiger Angebote.

So müssen künftige Entwicklungen und Planungen demografiefest und damit konkret auf die zukünftigen Bevölkerungsstrukturen unter folgenden grundsätzlichen Kriterien ausgerichtet sein.

- Qualität vor Quantität: Reduzierung der Infrastruktureinrichtungen (z.B. durch Zusammenschlüsse)
- Erhalt eines zielgruppenadäquaten Infrastrukturangebotes als wichtiger Standortfaktor für die Attraktivität einer Kommune

Gleichzeitig muss die finanzielle Haushaltslage der Kommune berücksichtigt werden. Absolute Priorität können daher nur noch Investitions- und Unterhaltsauszahlungen für Kinderbetreuungseinrichtungen, Schulen und zentrale Einrichtungen haben. Rückbau bzw. Nutzungsänderungen von sonstigen Infrastruktureinrichtungen wie Vereinsräumlichkeiten, Turnhallen und Sportplätzen, ehemalige Grundschulen etc. werden auf Dauer nicht verhindert werden können.

Um weiterhin als attraktive Wohn- und Freizeitgemeinde bestehen zu können, müssen allerdings verschiedene Kriterien beim Rückbau von Infrastruktureinrichtungen berücksichtigt werden. Hierzu gehört beispielsweise die Berücksichtigung von Entfernungsnormen, sodass keine Versorgungsdefizite entstehen. Zusätzlich sollten für die einzelnen Gemeindebezirke entsprechend der bestehenden Rahmenbedingungen und Potenziale Alleinstellungsmerkmale und damit einhergehend zugeordnete Funktionen herausgestellt werden. Auch müssen interkommunale Kooperationen mit den Nachbarkommunen zum Erhalt einer guten Versorgung an Infrastruktureinrichtungen trotz Rückbaumaßnahmen insbesondere im Bereich Freizeit angestrebt werden (Abstimmung bei Erhalt von wohnortnahen Infrastruktureinrichtungen).

Auf der Grundlage der folgenden Bestandsdarstellung werden im Kapitel „Bedarfsanalyse und Handlungsempfehlungen“, unter Berücksichtigung des Bedarfs der prognostizierten Nutzer der verschiedenen sozialen und bildungsbezogenen Infrastruktureinrichtungen im Jahr 2025²², konkrete, demografiefeste Ziele und Maßnahmen für die Gemeinde Kirkel formuliert. Da viele Kommunen, insbesondere die kleineren Kommunen im ländlichen Raum mit einer deutlich unterdurchschnittlichen Bevölkerungsdichte, zukünftig nicht mehr die Bereitstellung aller relevanten sozialen Infrastruktureinrichtungen der Daseinsvorsorge ohne die Kooperation und Abstimmung mit den Nachbarkommunen gewährleisten können, werden im folgenden Kapitel nicht nur die Infrastruktureinrichtungen der Gemeinde, sondern auch zentrenrelevante Einrichtungen in den Nachbarkommunen beleuchtet.

5.1. SOZIALE UND BILDUNGSBEZOGENE INFRASTRUKTUR DER GEMEINDE KIRKEL

Trotz der Einstufung des Ortsteils Kirkel-Neuhäusel als Grundzentrum mit den Ortsteilen Limbach und Altstadt als dazugehöriger Nahbereich finden sich in Kirkel-Neuhäusel keine zentrenrelevanten Einrichtungen mit Bedeutung für die Gesamtgemeinde. Stattdessen übernimmt der eigentlich untergeordnete

²² Bevölkerungsprognosen der Gemeinde Kirkel entsprechend der 12. regionalisierten Bevölkerungsentwicklung für den Saarpfalz-Kreis

te Ortsteil Limbach wichtige Funktionen im Bereich Verwaltung und Sicherheit, Bildung und Seniorenbetreuung. So befindet sich hier die Gemeinschaftsschule Kirkel als einzige weiterführende Schule im Gemeindegebiet, das Rathaus mit Gemeindewerken und Polizei sowie die Seniorenbetreuungseinrichtung des ASB.

Kinderbetreuungseinrichtungen als auch Einrichtungen für Sport und Kultur befinden sich in allen drei Ortsteilen. So gibt es in jedem Ortsteil mindestens eine Kindertagesstätte, eine Mehrzweckhalle und eine Schulturnhalle, Sportplätze, eine Bücherei sowie ein Gemeindezentrum. Zusätzlich befindet sich in den Ortsteilen Kirkel-Neuhäusel und Limbach jeweils ein Freibad.

Durch die hohe räumliche Konzentration verschiedener Einrichtungen besteht eine Vielzahl an potenziellen Synergieeffekten.

- Bereich Mühlenweiher: Leichtathletikanlage mit einem Rasen- und einem Hartplatz, Mehrzweckhalle „Burghalle“ und Naturfreibad
- Schulzentrum in Limbach mit Gemeinschaftsschule und Grundschule, Mehrzweckhalle, Leichtathletikanlage Limbach (Schulsportplatz) und Kath. Kindertagesstätte „Christ König“
- Rathaus, Gemeindewerke, Polizei und Feuerwehr in zentraler Lage in Limbach
- Prot. Kindertagesstätte „Himmelsgarten“ und geschlossene Grundschule Altstadt

5.2. ERZIEHUNGS- UND BILDUNGSEINRICHTUNGEN

SCHULEN

Aufgrund der kommunalen Verantwortlichkeit und der besonderen Dringlichkeit liegt das Hauptaugenmerk bezüglich der Erziehungs- und Bildungseinrichtungen der Gemeinde Kirkel auf den Grundschulstandorten.

Diese sind besonders vom Bevölkerungsrückgang und den Veränderungen der Altersstruktur betroffen. So hat die abnehmende Kinderzahl im Grundschulbereich bereits zu Auslastungsproblemen geführt. Auf diese wurde von Seiten der Landesregierung mit der 2005/ 06 eingeleiteten Schulreform reagiert. Alle Grundschulen mit weniger als zwei Klassenzügen pro Schuljahr wurden geschlossen. Besonders kleinere Grundschulen sind durch weitere Schulschließungen gefährdet. Der Sekundarbereich I und II (Weiterführende Schule und Oberstufe) wird deutlich später vom demografischen Wandel beeinflusst sein, da es sich hierbei in der Regel um zentralisierte Standorte handelt.

Ohne Gegenmaßnahmen wird der anhaltend negative natürliche Bevölkerungssaldo in absehbarer Zeit zu einem erheblichen Mangel an gut ausgebildeten Erwerbstätigen führen - einerseits bedingt durch die abnehmende Bevölkerungszahl bei gleichzeitiger Alterung der Gesellschaft, andererseits da der Anteil an Kindern aus bildungsfernen Schichten sowie aus nicht integrierten Migrantenfamilien bei insgesamt sinkender Geburtenrate trotzdem steigt (Demografie der saarländischen Landesregierung (2007): Demografischen Wandel gestalten, S. 65).

AUßERSCHULISCHE BILDUNG

Aufgrund des steigenden Durchschnittalters und der höheren Lebenserwartung der Bevölkerung gewinnen Zusatzqualifikationen und Lernphasen nach der Erstqualifizierung immer mehr an Bedeutung (Demografie der saarländischen Landesregierung (2007): Demografischen Wandel gestalten, S.62).

Plan 4: Soziale und bildungsbezogene Infrastruktur

Aufgabe der Gemeinde:

- Grundschulwesen als kommunale Pflichtaufgabe
- Beförderung der Grundschul Kinder durch Schulbusse

Bedeutung von Erziehungs- und Bildungseinrichtungen für die Gemeinde:

- bedeutender Standortfaktor insbesondere für junge Familien
- qualitativ hochwertige Bildungsangebote sowohl für Kinder und Jugendliche als auch für Erwachsene haben maßgeblich Einfluss auf Lebensqualität der Gemeinde

5.2.1. Erziehungs- und Bildungseinrichtungen in der Gemeinde Kirkel

SCHULEN

Im Gemeindegebiet von Kirkel gibt es insgesamt zwei Grundschulstandorte sowie eine weiterführende Schule.

Die **Gemeinschaftsschule Kirkel** (Träger: Saarpfalz-Kreis) befindet sich im Ortsteil Limbach.

- 376 Schüler (Schuljahr 2012/ 2013) → kein Risiko einer Schulschließung innerhalb der nächsten Jahre entsprechend der Änderung des Schulordnungsgesetzes vom 20.Juni 2012²³
- mit dem Schuljahr 2012/ 2013 wurde die ERS zur Gemeinschaftsschule²⁴ (beginnend mit dem 5. Schuljahr) → alle Abschlüsse möglich (Hauptschulabschluss, mittlerer Bildungsabschluss und Abitur), gezielte Förderung des einzelnen Kindes entsprechend seiner Fähigkeiten
 - o 13 Schuljahre (Abitur in 9 anstatt 8 Jahren): Gemeinschaftsschule als Alternative zu G8
 - o fächerübergreifendes und projekt-orientiertes Lernen (zusätzliche Stunden)
 - o intensive und gezielte Berufsorientierung und Berufsvorbereitung in allen Klassenstufen
 - o Einführung einer Sportklasse zum Schuljahr 2012/ 2013 mit dem Schwerpunkt „allgemeinathletisches Training und Sportspiele“
- **Schoolworker:** Unterstützung und Beratung von Schülern, Eltern und Lehrern, neutraler Ansprechpartner und Vermittler
- Engagement der Schule im **EWA-Projekt** (Energie – Wasser – Abfall als Initiative der Umweltberatungsstelle des Saarpfalz-Kreises, heute wird das Projekt durch die Beratungsstelle „Umwelt und Gesundheit“ des Saarpfalz-Kreises betreut)
 - o Umweltbildung und Umweltschutz: nachhaltiger Umgang mit Energie und Wasser, Reduzierung des Abfalls
- Attraktivierung des Schulhofs 2011. Neubau und Umgestaltung durch Schüler, Eltern, Lehrer und den Förderverein der Schule

²³ Entsprechend der Änderung des Schulordnungsgesetzes vom 20.Juni 2012 droht eine Schulschließung an Gemeinschaftsschulen und Gymnasien , wenn in den Klassenstufen 5 bis 9 insgesamt eine Mindestschülerzahl von 220 Schülern unterschritten wird.

²⁴ Gemeinschaftsschulen werden zum Schuljahr 2012/2013 überall dort errichtet, wo es derzeit eine Gesamtschule oder Erweiterte Realschule gibt.

FREIWILLIGE GANZTAGSSCHULE (FGTS)

Mit Beginn des Schuljahres 2002/ 03 trat im Saarland das Förderprogramm **Freiwillige Ganztagschule** (FGTS) in Kraft. Ziel ist es, ein möglichst flächendeckendes nachmittägliches Bildungs- und Betreuungsangebot zu schaffen und somit die Vereinbarkeit von Familie und Berufstätigkeit zu fördern. Sowohl die Grundschulen als auch die Gemeinschaftsschule bieten die Freiwillige Ganztagschule an.

ZENTRENRELEVANTE SCHULEN IN DEN NACHBARKOMMUNEN

In den Nachbarkommunen der Gemeinde Kirkel befindet sich eine Vielzahl an weiterführenden Schulformen.

- Stadt Neunkirchen: 5 Gemeinschaftsschulen, 2 Gymnasien
- Stadt Bexbach: 1 Gemeinschaftsschule
- Stadt Homburg: 2 Gemeinschaftsschulen, 3 Gymnasien
- Stadt Blieskastel: 1 Gemeinschaftsschule, 1 Gymnasium
- St. Ingbert: 3 Gemeinschaftsschulen, 3 Gymnasien

AUßERSCHULISCHE BILDUNG

Im außerschulischen Bereich verfügt Kirkel über ein vielfältiges Angebot.

- Kreisvolkshochschule Außenstelle Kirkel (**KVHS Kirkel**)
 - o vielfältige Themenfelder: Natur und Umwelt, Kreatives, Gesundheit und Fitness, Sprachen
 - o keine eigenen Räumlichkeiten, stattdessen multifunktionale Nutzung der Gemeinschaftsschule in Limbach und der Grundschule in Kirkel-Neuhäusel, vereinzelt die Räumlichkeiten der Dorfhalle Limbach, der Limbacher Mühle und den Feuerwehrscharungsraum Altstadt
 - o monatliche Vorträge der VHS in Altstadt
- **Bildungszentrum** Kirkel: moderne Schulungsstätte mit Weiterbildungsmöglichkeiten, Tagungs- und Kulturzentrum
 - o Schulung von ca. 35.000 saarländischen Arbeitnehmern und ihrer Interessenvertretungen im Jahr
 - o Themenangebote der Seminare: EDV-Schulungen, Seminare zu Politik und Recht, Rhetorik- und Kommunikationsseminare, Managementseminare etc.
 - o zahlreiche Freizeitangebote und wechselnde Kulturveranstaltungen wie Ausstellungen und Konzerte
- **Musikschulen** (private Trägerschaft) in Kirkel-Neuhäusel und Altstadt
 - o musikalische Früherziehung, Einzel- und Gruppenunterricht
 - o Musikschule Kirkel-Neuhäusel im Gebäude der Grundschule Kirkel

KOMMUNALE GRUNDSCHULEN

Im Schuljahr 2012/ 2013 besuchen insgesamt **302 Schüler** die beiden Grundschulen im Gemeindegebiet.

- entsprechend der vom Bundesamt für Bauwesen und Raumordnung (BBR) veranschlagten Entfernungsnorm von 3,7 km bei einer mittleren Siedlungsstruktur²⁵ bestehen keine Versorgungsdefizite für die Gemeinde Kirkel
 - o trotz der Schließung des Grundschulstandortes Altstadt (ehemals Dependance der Grundschule Limbach) im Jahr 2006 befinden sich alle bebauten Bereiche der Gemeinde innerhalb der Einzugsbereiche der beiden Grundschulen

| Grundschulstandorte | Einzugsbereich | Schülerzahl | Klassen/ durchschnittliche Klassengröße | Plätze freiwilliger Ganztagschule |
|-------------------------------------|-------------------|-------------|---|-----------------------------------|
| Grundschule Kirkel-Neuhäusel | Kirkel-Neuhäusel | 132 | 7 Klassen/ 18,6 | 40 (2 Gruppen) |
| Grundschule Limbach | Limbach, Altstadt | 170 | 8 Klassen/ 21,25 | 102 (4 Gruppen) |

Tabelle 18: Grundschulen im Gemeindegebiet Kirkel (Gemeinde Kirkel, Schuljahr 2012 / 2013)

- durchschnittliche Klassengröße der Grundschule Kirkel-Neuhäusel 18,6, der Grundschule Limbach 21,25²⁶
- **Zügigkeit** der Grundschulen: Grundschule Kirkel-Neuhäusel weist überwiegend Zweizügigkeit auf, im 2. Schuljahr Einzügigkeit; Grundschule Limbach weist durchgängig Zweizügigkeit auf
- **Schoolworker** an beiden Grundschulstandorten



Abb. 53 und Abb. 54: Grundschule Kirkel-Neuhäusel und Schulgelände (ARGUS CONCEPT)

²⁵ Laut BBR werden Kommunen mit 1.000-2.000 EW / Siedlungsfläche und Verkehrsfläche als moderat verdichtete Gemeinde eingeordnet (BBR (2006): Siedlungsentwicklung und Infrastrukturkosten - Bilanzierung und Strategieentwicklung, S. 50).

²⁶ Das BBR empfiehlt eine durchschnittliche Klassengröße für Grundschulen zwischen 15 und 29 Schülern (BBR (2006): Siedlungsentwicklung und Infrastrukturkosten - Bilanzierung und Strategieentwicklung, S. 71).

- **Grundschule Kirkel-Neuhäusel** mit großläufigem und **attraktiv gestaltetem Schulhof**
 - o Spielplatz und Kleinspielfeld

- Grundschule Limbach im direkten Umfeld der ERS Kirkel
 - o im Regelfall **bilingualer Unterricht „Französisch“** seit dem Schuljahr 2010/ 2011
 - o großes Schulhofgelände mit Spielgeräten und Ruhezonen



Abb. 55 und Abb. 56: Grundschule Limbach und Schulgelände (ARGUS CONCEPT)

Beide Grundschulen bieten die Freiwillige Ganztagschule (**FGTS**) mit insgesamt **142 Plätzen** an (Auslastung zu 100 %, derzeit sogar Aufnahmestopp in der FGTS Kirkel-Neuhäusel aufgrund fehlender Kapazitäten).

- DRK Homburg als Träger der beiden FGTS

- **Betreuungszeiten:** FGTS der Grundschule Kirkel-Neuhäusel bis 16.30 Uhr, der Grundschule Limbach bis 17 Uhr
 - o **Ferienbetreuung** in der FGTS Limbach, bei Bedarf auch in der FGTS Kirkel-Neuhäusel²⁷

- Vielzahl an offenen Angeboten in beiden FGTS: sportliche Aktivitäten, Malen und Basteln, Lesen, freiwillige Nutzung von Lernangeboten etc.

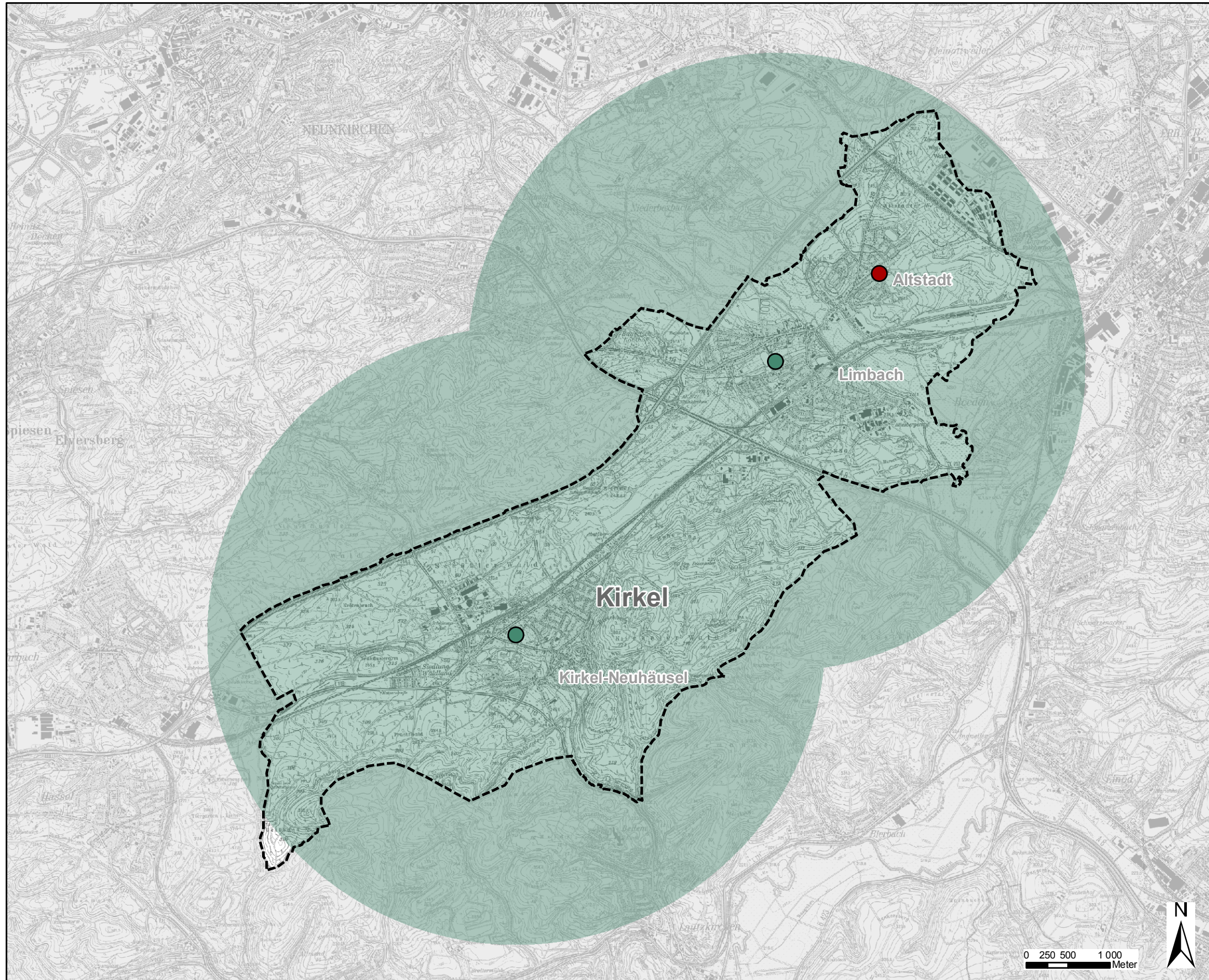
- die Kinder der FGTS Kirkel-Neuhäusel können bei einer bestehenden Mitgliedschaft die Übungsstunden von Vereinen besuchen
 - o Kooperationen der FGTS Limbach mit dem Musikverein Limbach e.V. nach Betreuungsende, weitere Kooperationen sind geplant

Plan 5: Einzugsbereich der Grundschulen





²⁷ Bei Bedarf wird auch an der FGTS der Grundschule Kirkel-Neuhäusel eine Ferienbetreuung angeboten, ansonsten können die Angebote an FGTS der Grundschule Limbach kostenlos in Anspruch genommen werden.



Einzugsbereich der Grundschulen



Legende

-  Grundschule
-  Geschlossene Grundschule
-  Einzugsbereich der Grundschule (3,7 km)
-  Gemeindegrenze

Gemeinde Kirkel

Einzugsbereich der Grundschulen

Plan 5

Zusätzlich zu der FGTS bietet die Kath. Kindertagesstätte „St. Joseph“ in Kirkel-Neuhäusel **17 Hortplätze** an (Gemeinde Kirkel, Stand April 2012).

- Betreuungszeiten: 7.00 – 17.00 Uhr

Die Prot. Kindertagesstätte „Pustebume“, die Prot. Kindertagesstätte „Der Walfisch“ und die Kindertagesstätte „Christ König“ bieten keine Hortplätze mehr an.

Mit diesen 159 Plätzen der FGTS und des Horts steht für 52,7 % der Grundschul Kinder in Kirkel eine Nachmittagsbetreuung zur Verfügung.

- **Kirkel-Neuhäusel:** Plätze FGTS und Hortplätze für **43,2 % der Schulkinder**
- **Limbach:** Plätze FGTS für **60 % der Schulkinder**

GEPLANTE SANIERUNGSMÄßNAHMEN

In den letzten Jahren wurden bereits verschiedene Maßnahmen zur Qualitätsverbesserung der beiden Grundschulen durchgeführt.²⁸

- energetische Sanierung der Grundschule Kirkel-Neuhäusel (Erneuerung Fenster, Heizung, Dämmung Dachgeschoss)
- Grundschule Kirkel-Neuhäusel: Schaffung von 4 Lehrer arbeitsplätzen in vorhandenen Räumen, Beschaffung einer interaktiven Tafel
- Grundschule Limbach: Schaffung von 4 Lehrer arbeitsplätzen in bestehenden Räumen, akustische Optimierung der Klassenräume im Obergeschoss, Beschaffung einer interaktiven Tafel

Weitere Maßnahmen sind derzeit nicht geplant.

GESCHLOSSENE GRUNDSCHULEN IM GEMEINDEGEBIET

Zunächst wurde die ehemalige Grundschule Altstadt als Dependance der Grundschule Limbach genutzt, 2006 wurde der Grundschulstandort komplett geschlossen. Seitdem besuchen die Altstädter Grundschul Kinder die Grundschule Limbach.

- Kindergarten Kinder der Prot. Kindertagesstätte „Pustebume“ sind aufgrund von Umbau- und Erweiterungsmaßnahmen des Kindergartens derzeit in den Räumlichkeiten der ehemaligen Grundschule untergebracht

In Planung ist die Umfunktionierung des Bereichs ehemalige Schule mit Schulgelände und die sich gegenüber befindende Prot. Kindertagesstätte „Himmelsgarten“ als eine Art „Mehrgenerationenort“. Die Kindertagesstätte soll aufgrund des erhöhten Platzbedarfs in das alte Schulgelände verlegt werden. In den Räumlichkeiten des Kindergartens soll hingegen ein Generationentreff mit niedrigschwelligen An-

²⁸ Ministerium für Inneres und Sport, Januar 2010

geboten für Senioren, Räumlichkeiten für Vereine etc. entstehen. Der ehemalige Schulhof, der sich zwischen beiden Einrichtungen befindet, soll zu einem Dorfplatz umfunktioniert werden.

Zur Steuerung des Projekts wurde eine Lenkungsgruppe, bestehend aus dem Ortsvorsteher, Vertretern der Kirche und der Verwaltung sowie des kirchlichen Trägers, eingerichtet.



Abb. 57 und Abb. 58: Ehemaliger Grundschulstandort Altstadt und ehemaliges Schulgelände (ARGUS CONCEPT)

5.3. EINRICHTUNGEN FÜR KINDER UND JUGENDLICHE

Bedingt durch den Rückgang sowohl der absoluten Einwohnerzahl als auch der veränderten Verteilung der Altersstruktur und gesellschaftlichen Veränderungen, besteht zukünftig ein erheblicher Anpassungsbedarf bei der Ausstattung mit Kinderbetreuungseinrichtungen wie Kindergärten, Kindertagesstätten und Krippen.

Quantitativ ergibt sich durch den Bevölkerungsrückgang bei gleichzeitigem Geburtenrückgang ein sinkender Bedarf an Betreuungseinrichtungsplätzen. Allerdings wird aufgrund der gesellschaftlichen Veränderungen (Vereinbarkeit von Familie und Beruf) der Bedarf an flexiblen, ganztägigen und qualitativ hochwertigen Kinderbetreuungsformen zukünftig steigen, während der Bedarf an klassischen Kindergartenplätzen mit einer bis zu sechsstündigen Regelbetreuung künftig weiter rückläufig sein wird. Auch an Krippenplätzen wird trotz rückläufiger Geburtenzahlen zukünftig ein Mehrbedarf bestehen.

Auf die sinkende Zahl von Kindern und Jugendlichen wird mit Rückbau von Infrastruktureinrichtungen wie Schulen und Jugendeinrichtungen reagiert, sodass ihre gestellten Ansprüche an Freizeit- und Betreuungseinrichtungen häufig nicht mehr am Wohnort erfüllt werden können. Stattdessen nutzen die Kinder und Jugendlichen Freizeitangebote dort, wo sie die Schule besuchen, sodass sich ihr Lebensmittelpunkt in der Regel dorthin verlagert. Dadurch geht die Identifikation mit dem Wohnort verloren.

Aufgabe der Gemeinde:

- erforderliche Kinderbetreuungseinrichtungen schaffen; Aufgaben können auch durch Einrichtungen der freien Wohlfahrt wahrgenommen werden, wenn diese als gemeinnützig anerkannt werden
- Anlage von Spielplätzen für Kinder in dem erforderlichen Umfang als öffentliche Spielplätze → Gemeinde kann sich bei der Erfüllung ihrer Pflicht Dritter bedienen

Bedeutung von Betreuungseinrichtungen für Kinder:

- Betreuungseinrichtungen tragen maßgeblich zur Entwicklung von Kindern und Jugendlichen zu einer eigenverantwortlichen und gemeinschaftsfähigen Persönlichkeit bei
- Unterstützung des Elternhauses im Bereich Bildungs- und Erziehungsaufgaben
- notwendige Voraussetzung zur Vereinbarkeit von Beruf und Familie
- bessere Erwerbsmöglichkeiten für Eltern (insbesondere Mütter)/ zusätzliche Arbeitskräfte haben positive Auswirkungen für die lokale Wirtschaft: höhere Frauenerwerbsquote mindert demografiebedingten Fachkräftemangel

Bedeutung von Freizeitangeboten und Begegnungsmöglichkeiten:

- Identifikation der Jugendlichen mit ihrem Wohnort → besteht eine Bindung der jungen Leute an ihren Heimatort, so bleiben sie später häufig trotz Entfernung zu ihrem Arbeitsplatz dort wohnen

5.3.1. Einrichtungen für Kinder und Jugendliche in der Gemeinde Kirkel

KINDERBETREUUNGSEINRICHTUNGEN

Insgesamt gibt es **5 Kinderbetreuungseinrichtungen** in Kirkel, welche sich dezentral über das Gemeindegebiet verteilen.

- die Verteilung der Kinderbetreuungseinrichtungen entspricht der vom BBR vorgeschlagenen Entfernungsnorm für Kinderbetreuungseinrichtungen von 4,1 km bei einer mittleren Siedlungsstruktur (BBR (2006): Siedlungsentwicklung und Infrastrukturkosten – Bilanzierung und Strategieentwicklung, S. 264) und deckt darüber hinaus große Bereiche der Nachbarkommunen ab
 - o die beiden Kinderbetreuungseinrichtungen in Kirkel-Neuhäusel befinden sich in unmittelbarer Nähe zueinander
- alle Kinderbetreuungseinrichtungen befinden sich in kirchlicher Trägerschaft
- keine reinen Regelkindergärten in der Gemeinde: alle Kinderbetreuungseinrichtungen sind Kindertagesstätten und bieten zusätzlich Krippenplätze an
 - o für **203 Kinder zwischen drei und sechs Jahren**²⁹ stehen insgesamt **381 Betreuungsplätze** zur Verfügung (241 Regel- und 140 Ganztagsplätze) → Ganztagsplätze für 69 % der 3-6-Jährigen
 - o für **235 Kinder unter 3 Jahren**³⁰ stehen **60 Krippenplätze** zur Verfügung (Krippenplätze für 25,5 % der 0-3-Jährigen) → mit den derzeitigen Krippenplätzen ist das gesetzlich geforderte Angebot von 83 Krippenplätzen zu 72,3% erfüllt³¹

²⁹ 2011

³⁰ 2011

³¹ Laut Kinderbetreuungsfinanzierungsgesetz sollen zwischen 2008 und 2013 bundesweit für mindestens 35 % der unter 3jährigen Betreuungsplätze in Tageseinrichtungen oder in der Kindertagespflege geschaffen werden.

| Betreuungseinrichtung | Anzahl der Gruppen | Anzahl der Krippenplätze | Anzahl der Regelplätze | Anzahl der Ganztagsplätze | geplante Maßnahmen |
|--|--------------------|--------------------------|------------------------|---------------------------|-------------------------------------|
| Prot. Kindertagesstätte „Der Walfisch“, Kirkel-Neuhäusel | 5 | 5 | 63 | 25 | |
| Kath. Kindertagesstätte „St. Joseph“, Kirkel-Neuhäusel | 5 | 15 | 49 | 15 | |
| Prot. Kindertagesstätte „Pustelblume“, Limbach | 4 | 5 | 55 | 20 | |
| Kath. Kindertagesstätte „Christ König“, Limbach | 3 | 10 | 29 | 25 | Substanzerhalt, Sanierungsmaßnahmen |
| Prot. Kindertagesstätte „Himmelsgarten“, Altstadt | 3 | 5-10 | 45 | 55 | Umbau- und Renovierungsmaßnahmen |
| Gesamtgemeinde | 20 | 60 | 241 | 140 | |

Tabelle 19: Kinderbetreuungseinrichtungen im Gemeindegebiet von Kirkel (Gemeinde Kirkel, August 2012)

Die Kath. Kindertagesstätte „Christ König“ nimmt Krippenkinder bereits ab der 8. Woche auf.

- **Auslastung** der Kinderbetreuungsplätze zu 100 %
- **Öffnungszeiten** der Kindertagesstätten
 - o Prot. Kindertagesstätte „Der Walfisch“: 7.00 – 17.00 Uhr
 - o Kath. Kindertagesstätte „St. Joseph“ und Kath. Kindertagesstätte „Christ König“: 7.00 – 17.00 Uhr
 - o Prot. Kindertagesstätte „Pustelblume“: 7.00 – 16.30 Uhr
 - o Prot. Kindertagesstätte „Himmelsgarten“: 7.30 – 17.00 Uhr
- alle Kinderbetreuungseinrichtungen verfügen über attraktiv gestaltete Außenbereiche

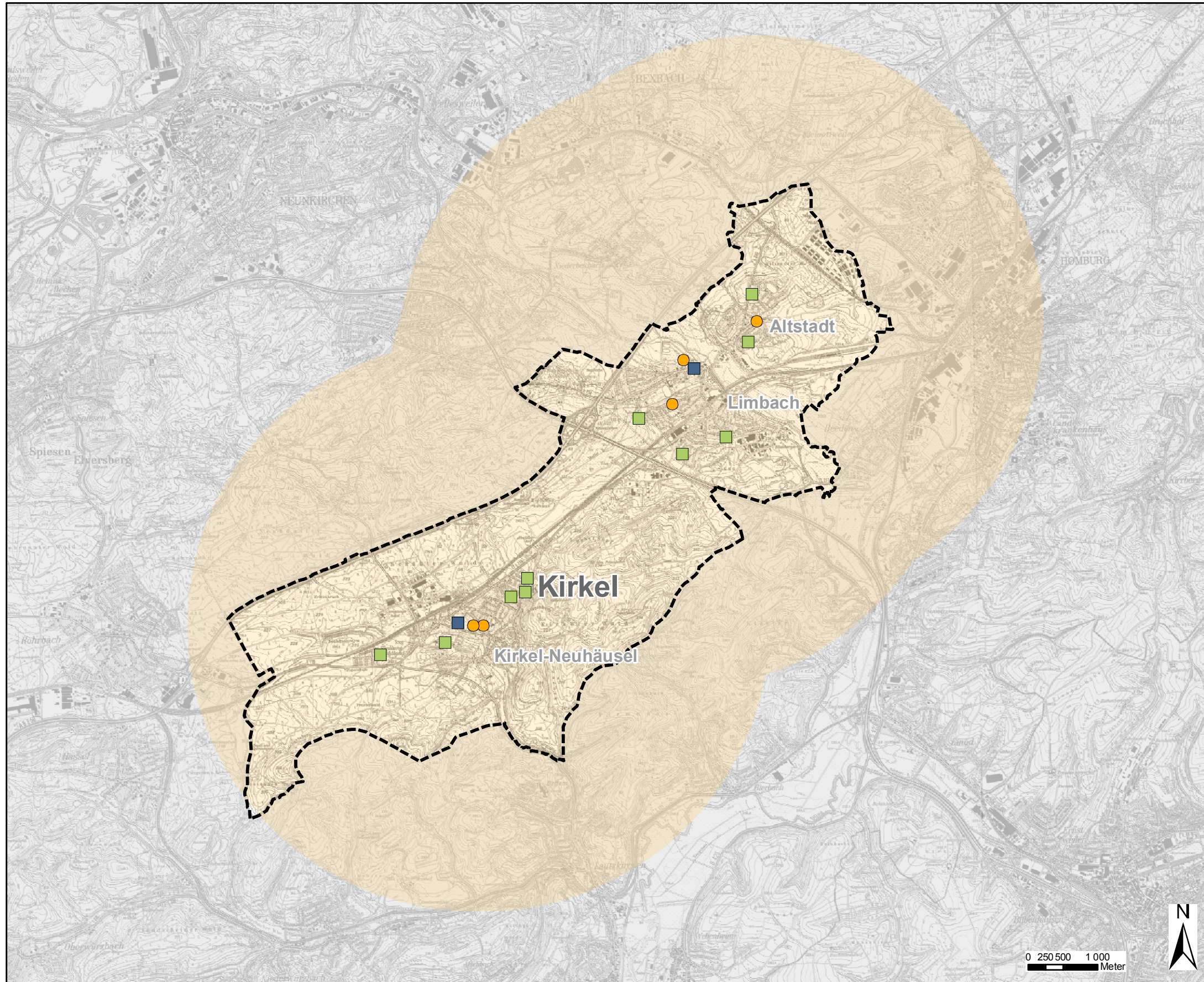


Abb. 59 und Abb. 60: Prot. Kindertagesstätte „Himmelsgarten“ in Altstadt und Kath. Kindertagesstätte „St. Joseph“ (ARGUS CONCEPT)





Plan 6: Einrichtungen für Kinder und Jugendliche



Einrichtungen für Kinder und Jugendliche



Legende

-  Kindertagesstätte mit Krippe
-  Jugendtreff
-  Spielplatz
-  Einzugsbereich der Kindertagesstätten (4,1 km)
-  Gemeindegrenze

Gemeinde Kirkel
**Einrichtungen für Kinder
und Jugendliche**

Plan 6

Alle Kinderbetreuungseinrichtungen bieten neben der herkömmlichen Betreuung **spezielle Leistungsangebote** an (auszugsweise)³².

- Prot. Kindertagesstätte „Der Walfisch“: Französischunterricht, Outdoorpädagogik (wöchentliche Waldtage), Heranführen und Erleben von gesunder Ernährung (eigene Küche), besondere Programme für Vorschulkinder, musikalische Früherziehung
- Kath. Kindertagesstätte „St. Joseph“: musikalische Früherziehung, Französischunterricht, wöchentlicher Waldtag, Bewegungserziehung, Vorschultreff u. Abschlussfahrt mit den Vorschulkindern, Besuch im Altenheim, Projekte nach situationsorientiertem Ansatz
- Prot. Kindertagesstätte „Pusteblume“: Französischunterricht
- Kath. Kindertagesstätte „Christ König“: Französischunterricht, Würzburger Trainingsprogramm (Hören, Lauschen, Lernen), Integrationsmaßnahmen
- Prot. Kindertagesstätte „Himmelsgarten“: Französischunterricht, Schwimmen, besondere Programme für die Vorschulkinder, wöchentlicher Waldtag
 - o Möglichkeit der Ferienbetreuung
- Teilnahme von 2 Kindertagesstätten am Projekt **„Kids in Bewegung“**: Kooperation zwischen den Kindertagesstätten „Pusteblume“ sowie „Christ König“ und örtlichen Sportsvereinen
 - o Prot. Kindertagesstätte „Pusteblume“ mit dem RF Limbach
 - o Kindertagesstätte „Christ König“ mit dem TV Limbach

GEPLANTE MAßNAHMEN FÜR DIE KINDERBETREUUNGSEINRICHTUNGEN

Die Träger der Kinderbetreuungseinrichtungen planen verschiedene Sanierungs- und Modifizierungsmaßnahmen der Kinderbetreuungseinrichtungen im Gemeindegebiet.

- Umbau und Erweiterung der Prot. Kindertagesstätte „Pusteblume“ (Sommer 2009 bis Herbst 2012, Umbau abgeschlossen am 14. Oktober 2012)
 - o durch eine Teilaufstockung über der Turnhalle entstehen eine neue Küche, ein neuer Speisesaal, neue Schlafräume sowie zusätzliche Krippenplätze
 - o Hortplätze werden nach dem Umbau nicht mehr angeboten



Abb. 61 und Abb. 62: Umfassende Sanierung der Prot. Kindertagesstätte „Pusteblume“ Sommer 2010 und Frühjahr 2012 (ARGUS CONCEPT)

³² Homepage des KiKiNet, Stand Januar 2012

- substanzerhaltene Sanierungsmaßnahmen in der Kath. Kindertagesstätte „St. Joseph“ bis Mitte des Jahres 2013
 - o Außengelände und Einfriedung sowie Sanierung der Toiletten
 - o Gemeinde ist nun Eigentümer der Gebäude (Träger ist weiterhin die katholische Kirchengemeinde)
- Verlegung der Prot. Kindertagesstätte „Himmelsgarten“ in die ehemalige Grundschule Altstadt aufgrund eines erhöhten Platzbedarfs (konzeptionelle Planung)
 - o Umfunktionierung des Kindergartens zu einem Generationentreff mit niedrigschwelligen Angeboten für Senioren, Räumlichkeiten für Vereine etc.
 - o Umfunktionierung des ehemaligen Schulhofs zu einem Generationenplatz

Gleichzeitig reagieren die Träger der Kinderbetreuungseinrichtungen auf die Auswirkungen des demografischen Wandels und streben eine bedarfsgerechte Qualitätssteigerung und -anpassung der Kinderbetreuungsplätze an. Hierunter fällt auch der Ausbau der bestehenden Krippenplätze für die Betreuung der unter 3-Jährigen, um das bis 2013 gesetzlich geforderte Angebot von Krippenplätzen zu erfüllen.³³

- Ausbau der Ganztagsplätze
 - o Prot. Kindertagesstätte „Der Walfisch“: von 21 auf 25
 - o Prot. Kindertagesstätte „Himmelsgarten“: von 15 auf 55
- Ausbau der Krippenplätze
 - o Kath. Kindertagesstätte „St. Joseph“: von 10 auf 15 Plätze
 - o Schaffung 15 weiterer Krippenplätze im Rahmen der Umbau- und Erweiterungsmaßnahmen der Prot. Kindertagesstätte „Pusteblume“
- strukturelle Anpassung der Regelplätze
 - o Prot. Kindertagesstätte „Der Walfisch“: von 74 auf 63
 - o Kath. Kindertagesstätte „Christ König“: von 59 auf 29

SPIELPLÄTZE IM GEMEINDEGEBIET

Insgesamt gibt es **10 Spielplätze** im Gemeindegebiet, die sich dezentral auf die Ortsteile verteilen. Zur Deckung der wohnortnahen Versorgung sollen sich Spielplätze einfacher Kategorie (Zielgruppe i.d.R. bis zwölf Jahre, mit nicht sehr differenzierter Ausstattung) fußläufig maximal in einer Entfernung von ca. 400 m befinden.³⁴

- wohnortnahe Versorgung im Ortsteil Altstadt weitestgehend gedeckt
- entsprechend dieser Entfernungsnorm weisen die Ortsteile Kirkel-Neuhäusel und Limbach **Defizite bei der wohnortnahen Versorgung** mit Spielplätzen auf
 - o Kirkel-Neuhäusel: Bereich Triftstraße/ Eichendorfstraße/ Burgstraße

³³ Vgl. der aktuellen Daten zu den Kinderbetreuungseinrichtungen mit den Angaben im Kinder- und Jugendbericht Gemeinde Kirkel (Stand Dezember 2006)

³⁴ Entsprechend dem Spielplatzgesetz des Saarlandes müssen die Spielplätze von allen Grundstücken in dem Bereich, für den sie bestimmt sind (Spielplatzbereich), auf einem Weg von nicht mehr als 400 m erreicht werden können (§2 SpielplG „Lage der Spielplätze“).

- Limbach: Bereich nördlich der Hauptstraße, Bereich Gartenstraße/ Kirchenstraße/ Bahnhofstraße



Abb. 63 und Abb. 64: Spielplatz in Kirkel-Neuhäusel und Jugendzentrum „Storchenneschd“ in Limbach (ARGUS CONCEPT)

JUGENDTREFFS

In den Ortsteilen Kirkel-Neuhäusel und Limbach gibt es jeweils einen Jugendtreff, welcher als Einrichtung für Jugendliche mit verschiedenen Möglichkeiten der Freizeitgestaltung dient.

- Jugendtreff Kirkel-Neuhäusel nutzt den Keller der Grundschule Kirkel-Neuhäusel
 - Träger: Aktionskreis Freies Jugendzentrum Kirkel e.V.
 - neuer Standort des Jugendtreffs wird sich ab dem Jahr 2013 im Gewerbegebiet nördlich der Bahnlinie
- Jugendzentrum „Storchenneschd“ in Limbach
 - Träger: Aktionskreis Freies Jugendzentrum Limbach Altstadt e.V.
 - Organisation von verschiedenen bedarfsorientierten Workshops und Veranstaltungen, in Zusammenarbeit mit den Jugendpflegern
- spezielle Vereinsangebote für Kinder und Jugendliche: Dt. Jugendrotkreuz Kirkel-Neuhäusel, Dt. Wanderjugend im PWV Kirkel, Jugendfeuerwehr, Sportvereine (z.B. Eisbärenclub)

Zudem bieten die **Kirchengemeinden** in Kirkel verschiedene Angebote für Kinder und Jugendliche an.

- jeweils eine Jugendgruppe der Proth. und Kath. Kirchengemeinden Kirkel und Limbach-Altstadt
 - Jugendgruppe Limbach-Altstadt: mittwochs ab 16.30 Uhr im Jugendraum der Theobald-Hock-Haus (THH)
- „Die Heinzelmännchen“: Kindergruppe der Prot. Kirchengemeinde Kirkel-Neuhäusel trifft sich wöchentlich freitags von 16.30 bis 18.00 Uhr im Jugendraum des Jochen-Kleppner-Hauses
 - Gruppe von Kindern zwischen 6 und 12 Jahren
- Kinderchor „Die Dorfspatzen“ der Prot. Kirchengemeinde Limbach-Altstadt

WEITERE ANGEBOTE FÜR KINDER UND JUGENDLICHE SOWIE FAMILIEN IN KIRKEL

JUGENDBÜRO DER GEMEINDE KIRKEL

Das Jugendbüro der Gemeinde Kirkel befindet sich im Jugendzentrum „Storchenneschd“ in Limbach.

- Aufgaben der beiden im Jugendbüro tätigen Jugendpfleger
 - o Interessensvertretung der Belange von Jugendlichen
 - o Beratung von Jugendlichen, Eltern und ehrenamtlichen Jugendarbeitern
 - o Unterstützung und Förderung der Jugendlichen
 - o Bereitstellung und Sicherung von „Räumen“ für Jugendliche
 - o Schaffung von Freizeit-, Kultur- und Sportangeboten (z.B. regelmäßig stattfindende Mit-ternachtsfußballturniere)
 - o Kooperation mit und Vernetzung der Jugendeinrichtungen

- interaktive **Webpräsenz** der Jugendpflege Kirkel: Informationen rund um die Jugendpflege, Informationen zu Veranstaltungen, Veröffentlichungen verschiedener Berichte, Ankündigungen, geplante Veranstaltungen, Feste etc. durch ortsansässige Vereine und anderen interessierten Personen

BÜNDNIS FÜR FAMILIE

Auf Initiative der Gemeindeverwaltung wurde 2005 das Kirkeler Bündnis für Familie gegründet.

- Vertreter aus Politik, Kirchen, Unternehmen, Vereinen und Verbänden sowie engagierte Bürger

- Ziele des Bündnisses: Optimierung der Betreuungsangebote für Kinder und Jugendliche, Ausgestaltung einer lebendigen kommunalen Infrastruktur, Initiativen für Senioren etc.

- 6 Arbeitsgruppen: Erarbeitung von Konzepten zu den Themen „Vereinbarkeit von Familie und Beruf“, „Verkehr und Wohnen“, „Pflege und Gesundheit“, „Freizeit, Kultur und Sport“, „Erziehung, Bildung und Betreuung“ sowie „Familienrollen“

„FRÜHE HILFE“

Anknüpfend an das Projekt der Familiengutscheine des Saarpfalz-Kreises, die für Kurse und Vorträge rund um das Thema Kindererziehung eingelöst werden können, bietet die Gemeinde Kirkel zusätzlich einen Besuchsdienst für junge Eltern an. Der Schwerpunkt der Kontaktaufnahme ist die umfassende Information der Eltern über Kinderbetreuungsleistungen und die wichtigsten Dienste in der Gemeinde Kirkel und im Saarpfalz-Kreis.

„KIKINET“ (KIRKELER KINDERBETREUUNGSNETZ)

Die Online-Kinderbetreuungsborse KiKiNet ist ein Ergebnis des lokalen Bündnisses für Familie.

- Ziel: flexiblere Gestaltung der Kinderbetreuung in der Gemeinde, z.B. bei Betreuungsnotfällen, Treffpunkt für Eltern und Betreuende, die Dienstleistung bei Betreuungsbedarf bzw. –notfällen suchen oder anbieten
- Betreuungsdatenbank: Darstellung aller regionaler Betreuungsangeboten in Regeleinrichtungen wie KiTas, Schulen, Horte, Kinderkrippen, Krabbelgruppen sowie private Betreuungsangebote wie Kindertagespflegepersonen (Tageseltern, Kinderfrauen/ Betreuer), Babysitter etc.
- Möglichkeit der Aufgabe eines privaten Betreuungsgesuchs
- wichtige Informationen für Eltern und Kindertagespflegepersonen über Kinderpflege
- Informationen zu Sport-, Freizeit- und Ferienangeboten für Kinder in der Gemeinde Kirkel und Umgebung
- Vermittlung von ehrenamtlich tätigen Leihomas und -opas

KINDER- UND JUGENDBERICHT GEMEINDE KIRKEL (2007)

2007 wurde durch die Jugendpflege der Gemeinde Kirkel ein Kinder- und Jugendbericht erstellt.

- demografische Entwicklung und ihre Auswirkungen auf die Kinder- und Jugendarbeit
- Konsequenzen und Ansätze für die pädagogische Arbeit und Jugendpolitik
- Jugendbefragung der Gemeinde Kirkel (Freizeitverhalten, Probleme, spezielle Angebote für Jugendliche in der Gemeinde, Verbesserungsvorschläge für die Verwaltung etc.)

UNTERSTÜTZUNG UND FÖRDERUNG JUNGER FAMILIEN

- Informationsbroschüre der Gemeinde „Junge Familien“
 - o Zusammenstellung aller relevanten Angebote zu den Themen Erziehungs- und Bildungseinrichtungen, Freizeit- und Sportangebote, Vereine, Beratungsstellen, Fördermöglichkeiten etc. in der Gemeinde Kirkel und im Umland
- die Gemeinde Kirkel zahlt Beihilfe zu den Windelentsorgungskosten für Kleinkinder
- Programm zur Förderung von Familien (Förderung von Wohneigentum für Familien, z. B. Zuschuss bei der Renovierung)

Die Gemeinde Kirkel möchte der negativen Bilanz der allgemeinen Bevölkerungsentwicklung im Gemeindegebiet entgegenwirken und u.a. mittels einer gezielten Förderung die Auswirkungen dieser Bevölkerungsentwicklung tendenziell abmildern. Dabei sollen zur Vermeidung von dauerhaften baulichen Leerständen Anreize geschaffen werden, dass junge Familien, d.h. Familien mit minderjährigen Kindern bzw. mit Kindern in der Ausbildung, im Gemeindegebiet verbleiben oder aber ins Gemeindegebiet zuwandern.

SPEZIELLE PRÄVENTIONSANGEBOTE IM BEREICH ERNÄHRUNG UND BEWEGUNG

- Gemeinde Kirkel als Partner des Netzwerkes „**Saarpfalz mit peb**“ (Plattform für Ernährung und Bewegung e.V.)
 - o „Region mit peb“ ist ein bundesweites Vernetzungsprojekt zur Unterstützung der Kommunen und Landkreise → peb als größtes europäisches Netzwerk zur Vorbeugung von Übergewicht bei Kindern und Jugendlichen
 - o Ziel: umfassende Ernährungs- und Bewegungsbildung für Kinder und Jugendliche (Verbesserung der Kita- und Schulverpflegung, Verbesserung der Aus-, Fort- und Weiterbildung des pädagogischen Fachpersonals, Schaffung vielfältiger Bewegungsanreize etc.)
- LAGS „Kirkel lebt gesund“: die Gemeinde Kirkel ist eine von 12 Kommunen im Saarland, die am Projekt „Das Saarland lebt gesund“ teilnehmen
 - o Projekt zur Gesundheitsförderung und Prävention in saarländischen Kommunen

5.4. EINRICHTUNGEN FÜR SENIOREN

Durch die wachsende Alterung der Bevölkerung wird die Nachfrage nach seniorenrechtlichen Wohnformen, Pflegeeinrichtungen, Dienstleistungen und Freizeitangeboten für Senioren weiter steigen. Der Bedarf an Einrichtungen und Dienstleistungen für Senioren wird jedoch nicht nur quantitativ ansteigen, sondern sich auch sehr vielschichtig und vielseitig gestalten.

- wachsender Anteil der Hochbetagten (> 80 Jahre) und damit verbunden gewinnt die Zahl der Betreuungs- und Pflegebedürftigen zunehmend an Bedeutung
- immer weniger ältere Personen werden aufgrund der demografischen Tendenzen und soziokulturellen Veränderungen im Familienverband betreut
- Leistungen ambulanter Pflegedienste und niedrigschwellige Betreuungsangebote werden stärker in Anspruch genommen³⁵

So erfordert eine zukunftsorientierte Gestaltung von Betreuung und Pflege den Ausbau leistungsfähiger und bezahlbarer Pflegearrangements.

Andererseits rückt zunehmend das Phänomen der rüstigen und aktiven Senioren in den Vordergrund, welche im Anschluss an ihre vollendete Erwerbstätigkeit neue Felder des Engagements und der Lebensgestaltung für sich erschließen wollen. Gerade unter dem Aspekt des Erhalts der Selbsthilfe nimmt die Bedeutung, aber auch die Notwendigkeit von Mittleragenturen bzw. Senioren-Netzwerken (Leitstellen ‚Älter werden‘, Seniorenbüros, örtliche Seniorenbeiräte, Freiwilligendienste, Ehrenamtsbörsen etc.) immer weiter zu.

5.4.1. Einrichtungen für Senioren in der Gemeinde Kirkel

Im Gemeindegebiet von Kirkel gibt es **1 Seniorenbetreuungseinrichtung**.

- Verteilung der Senioreneinrichtung entspricht der vom BBR vorgeschlagenen Entfernungsnorm von 15,1 km bei mittlerer Siedlungsstruktur (BBR (2006): Siedlungsentwicklung und Infrastruk-

³⁵ Die Zahl der Pflegebedürftigen, die zu Hause professionell betreut werden, stieg zwischen 1999 und 2007 um mehr als 8 % (Landesseniorenplan Saarland 2007, S. 47f).

turkosten - Bilanzierung und Strategieentwicklung, S. 267) und deckt darüber hinaus große Bereiche der Nachbarkommunen ab

Das Ende 2010 eröffnete **Seniorenhaus Limbach** des ASB ist aufgrund seiner zentralen Lage im Ortsteil Limbach gut eingebunden in die Versorgungsstruktur von Limbach. Einkaufsmöglichkeiten und öffentliche Einrichtungen sind fußläufig zu erreichen. Bushaltestellen sowie der Bahnhof in fußläufiger Entfernung bieten zudem einen guten Zugang zum ÖPNV.

- Einzugsbereich: Limbach, Altstadt, Kirkel-Neuhäusel und die umliegenden Kommunen
- **73 vollstationäre Plätze**, davon 45 Plätze im Einzel- und 28 Plätze im Doppelzimmer



Abb. 65 und Abb. 66: ASB-Seniorenzentrum in Limbach und „Leibs Heisje“ in Limbach (ARGUS CONCEPT)

Die im Landespflegeplan des Saarlandes ermittelten Bedarfsquoten an Plätzen in Pflegeheimen saarlandweit für Personen ab Vollendung des 65. Lebensjahres betragen 2007 3,219 % für den Saarpfalz-Kreis (Landespflegeplan des Saarlandes 2005-2007, S. 10).³⁶ Beruhend auf dieser Bedarfsquote werden 74 vollstationäre Plätze in einem Pflegeheim benötigt.³⁷

- Plätze verteilen sich auf **7 Hausgemeinschaften**³⁸ → Möglichkeit der Individualität in einer Pflegeeinrichtung soweit es die Hilfebedürftigkeit zulässt
 - 2 der Hausgemeinschaften sind Personen mit Demenz vorbehalten
 - jede Hausgemeinschaft verfügt über eine eigene, vollständig ausgestattete Wohnküche und ein Wohnzimmer, welche die Bewohner rund um die Uhr nutzen können → Wohnküche als Speise- und Gemeinschaftsraum
- Pflege und Betreuung entsprechend dem jeweiligen Pflegebedarf und Gesundheitszustand
 - Betreuungs- und Aktivierungsprogramme je nach Bedürfnissen, Wünschen und Fähigkeiten der Bewohner: malen und basteln, vorlesen, singen etc. als Einzel- oder Gruppenaktivität

³⁶ Die Bedarfsquoten (basierend auf der 10. koordinierten Bevölkerungsvorausberechnung) beruhen auf den in saarländischen Pflegeeinrichtungen lebenden Personen ab Vollendung des 65. Lebensjahres, die mindestens in der Pflegestufe I eingestuft sind.

³⁷ basierend auf den Bevölkerungszahlen der über 65jährigen im Jahr 2010

³⁸ Das Seniorenhaus-Konzept wurde mit Beteiligung der Bevölkerung realisiert.

- regelmäßig stattfindende gemeinsame Unterhaltungsnachmittage mit Musik, Vorträgen, Festen und Feiern
- Tagungsraum für besondere Festivitäten (z.B. Geburtstags- und Hochzeitsfeiern) und Gemeinschaftsveranstaltungen
 - o ausgestattet mit sogenannten Tagesmedien → Raum kann bei Bedarf als Kino umfunktioniert werden
- **Kontakt-Café** im Foyer, welches sowohl von Bewohnern und Familienangehörigen als auch Gästen genutzt werden kann

Zusätzlich bietet das ASB Seniorenzentrum Essen auf Rädern an.

Ergänzend zu der stationären Einrichtung gibt es **einen mobilen Pflegedienst** zur wohnungsgebundenen Versorgung der älteren Bevölkerung. Dieser unterstützt Familien bei der Versorgung ihrer pflegebedürftigen Angehörigen und ermöglicht den Patienten, so lange wie möglich in der vertrauten Umgebung zu verbleiben.

- der ambulante Pflegedienst der ökumenischen Sozialstation Kirkel-Neuhäusel bietet neben dem herkömmlichen Pflegedienst und der hauswirtschaftlichen Versorgung Betreuung, Beratungsangebote, Einkaufshilfen und Fahrdienste an

Derzeit gibt es noch keine Tages- und Kurzpflegeplätze in der Gemeinde, allerdings sind sowohl die Bereitstellung von Tagespflege als auch tagesstrukturierende Maßnahmen in Planung.

In Leibs Heisje bzw. im Bistro des ASB Seniorenzentrums in Limbach wird täglich ein **Mittagstisch** angeboten. Zudem bietet die Prot. Kirchengemeinde Kirkel mittwochs einen Mittagstisch für Senioren und Alleinstehende im Jochen-Klepper-Haus in Kirkel-Neuhäusel an.

Neben der Betreuung und Pflege tragen spezielle Freizeitangebote für Senioren entscheidend zu Lebensqualität in der Gemeinde zu.

- **Leibs Heisje** (Träger ASB Saarpfalz) in Limbach: täglich stattfindende Aktivitäten mit und für Senioren (auszugsweise), unterstützt durch ehrenamtliche Helfer
 - o Öffnungszeiten 9.00 bis 16.00 Uhr
 - o Zusammenarbeit mit kirchlichen Einrichtungen, Verbänden und Vereinen und den kommunalen Gremien und Behörden
 - o abwechslungsreiches Programm: Gymnastik, Gehirnjogging, Singen, Internet-Kurse, Fremdsprachen-Konversationskurse etc.
 - o Organisation von Fachbeiträgen, Ausflüge und Treffen
 - o Mehr-Generationen-Projekte
 - o „Cafe Sellemols“: zweimal wöchentlich stattfindendes Gruppentreffen für ältere Menschen mit beginnender Demenz, Fahrdienst bringt die Teilnehmer nach Hause
 - o monatlich stattfindende Selbsthilfegruppe für Angehörige von Menschen mit einer beginnenden Demenz

Mit diesem vielfältigen Angebot unterstützt Leibs Heisje Senioren dabei, so lange es geht ein eigenständiges und in Abstufungen selbstständiges Leben zu führen.

- „Montagstreff“ für Menschen mit Demenz und deren Angehörigen im „Jochen-Klepper-Haus“ in Kirkel-Neuhäusel
 - o Steigerung der Lebensqualität der Betroffenen, professionelle Betreuung der Erkrankten zur Entlastung der Angehörigen
- Seniorentreff der AWO samstags im Alten Rathaus in Kirkel-Neuhäusel
- ein Pensionärsverein in jedem Ortsteil

SENIORENBETREUUNGSEINRICHTUNGEN IN DEN NACHBARKOMMUNEN

- Vielzahl an Seniorenbetreuungseinrichtungen mit unterschiedlichen Betreuungskonzepten
 - o Neunkirchen: 7 Seniorenbetreuungseinrichtungen
 - o Bexbach: 2 Seniorenbetreuungseinrichtungen
 - o Homburg: 6 Seniorenbetreuungseinrichtungen
 - o Blieskastel: 3 Seniorenbetreuungseinrichtungen
 - o St. Ingbert: 4 Seniorenbetreuungseinrichtungen

Zudem finden sich verschiedene Seniorentreffs und spezielle Beratungsangebote für Senioren in den Nachbarkommunen.

SONSTIGE ANGEBOTE FÜR SENIOREN

SENIORENBEIRAT DER GEMEINDE

- Gründung eines Seniorenbeirats im Jahr 2009 zur politischen Willensbildung der Senioren in der Gemeinde, Vertretung ihrer Interessen auf örtlicher Ebene
 - o Unabhängigkeit im Alter sichern, möglichst lange eine selbstbestimmte Lebensführung gewährleisten
 - o Verbesserung des ehrenamtlichen Engagements der Senioren
 - o Unterstützung des Gemeinderats in Seniorenangelegenheiten

KOMMUNALER SENIORENBEAUFTRAGTER

- Ansprechpartner für Rat und Hilfe suchende ältere Menschen und Vertreter der Interessen von Senioren

KOMMUNALE BEHINDERTENBEAUFTRAGTE

- Beseitigung und Verhinderung der Benachteiligung behinderter Menschen, Gewährleistung der gleichberechtigten Teilhabe von behinderten Menschen in der Gesellschaft und Ermöglichung einer selbstbestimmten Lebensführung auf kommunaler Ebene

SENIORENRATGEBER

- Wegweiser zu den vielfältigen Versorgungs- und Hilfsangeboten, Beratungsangebote und Freizeitmöglichkeiten im Gemeindegebiet

SENIORENPARCOURS (IM BAU, ENDE DER BAUMAßNAHME ZUM 31.DEZEMBER 2012 GEPLANT)

In unmittelbarer Nähe des ASB-Seniorenhauses in Limbach soll im Rahmen der Neugestaltung der anliegenden Kirchenstraße ein Seniorenparcours entstehen, der sowohl von Bürgern der Gemeinde, als auch von Vereinen und den Bewohnern der Seniorenbetreuungseinrichtungen genutzt werden kann.

- zahlreiche Allwetter-Trainingsgeräte mit spielerischem als auch therapeutischem Zweck sowie Boule-Platz

BESUCHSDIENST DES DRK ORTSVEREIN KIRKEL

Gerade in Zeiten knapper Pflegemittel ist es umso wichtiger, auch an die Menschen denken, die ohne soziale Betreuung in Seniorenheimen oder Zuhause leben. Mehrmals im Jahr besuchen Mitglieder des DRK Ortsvereins Kirkel deshalb Seniorenheime und betreuen alte oder kranke Menschen zu Hause (Waffelbacken, Kaffeekränzchen, Spaziergänge etc.) (Homepage des DRK Ortsvereins Kirkel, Stand April 2012).

5.5. FREIZEITEINRICHTUNGEN UND VEREINE

Bedingt durch den Rückgang der Bevölkerung, die Alterung der Gesellschaft sowie die externen und internen Migrationen wird auch der Freizeitsektor vor erhebliche Herausforderungen gestellt. Weniger Einwohner bedeuten weniger potenzielle Nutzer.

Zudem haben gesellschaftliche und soziale Veränderungen dazu geführt, dass die traditionellen Sport- und Kulturangebote nicht mehr zu den Bedürfnissen der sich wandelnden Generationen passen.

Die Nachfrage der Bevölkerung nach Sportanlagen und Sportangeboten hat sich in den letzten Jahren verändert und wird sich weiter verschieben. Darüber hinaus hat das Alter einen wesentlichen Einfluss auf die Sportaktivität.

- rückläufige Mitgliederzahl bei Kinder und Jugendlichen
- starke Zunahme im Seniorensport (60-70-Jährige machen deutlichen Anteil der Sportaktiven aus) → dennoch nimmt Anteil der Sportaktiven im Alter ab

Auch die Vereine werden zukünftig vermehrt die Auswirkungen des demografischen Wandels wie Überalterung und Nachwuchsprobleme sowie die daraus resultierenden Existenzschwierigkeiten zu spüren bekommen. Vor allem alteingesessene, traditionsreiche Vereine mit einseitigem Angebot sind akut betroffen. Vereine mit einem breit gefächerten, „modernen“ Angebot können hingegen ihre Mitgliederzahl halten bzw. ausbauen. Der Geburtenrückgang wird dennoch zukünftig allen Vereinen zu schaffen machen.

Die größte Herausforderung im Bereich „Freizeit“ besteht im langfristigen Erhalt sowie dem bedarfsge- rechten Aus- und Umbau der Angebote und Leistungen für die Einwohner der Gemeinde.

Aufgabe der Gemeinde:

- Sport- und Kultureinrichtungen als freiwillige Kommunalaufgabe

Bedeutung von Freizeiteinrichtungen und Vereinen:

- maßgeblicher Einfluss auf die Attraktivität und Lebensqualität einer Gemeinde
- Sport als wesentlicher Beitrag zur Gesundheitsförderung, Persönlichkeitsbildung und sozialen Integration
- Förderung der sozialen Integration und Kommunikation in einer Gemeinde → Bildung des Fundaments eines intensiven, intakten Gemeinschaftslebens
- Lokalbewusstsein wird geschaffen → Anreiz, mehr Freizeit in der Gemeinde zu verbringen

5.5.1. Freizeiteinrichtungen und Vereine in der Gemeinde Kirkel

FREIZEITEINRICHTUNGEN

Kirkel verfügt über eine Vielzahl an Sport- und Kultureinrichtungen, welche das Freizeitangebot für alle Generationen entscheidend bereichern.



Abb. 67 und Abb. 68: Mehrzweckhalle „Hugo-Strobel-Halle“ in Altstadt und Mehrzweckhalle „Burghalle“ in Kirkel-Neuhäusel (ARGUS CONCEPT)

- in jedem Ortsteil gibt es eine Mehrzweckhalle, die für verschiedene Aktivitäten sowohl im sportlichen als auch kulturellen Bereich genutzt werden
 - o Eigentümer und Träger: Gemeinde

SPORTEINRICHTUNGEN

- jeweils eine Schulturnhalle in allen drei Ortsteilen

In jedem Ortsteil befindet sich mindestens eine Leichtathletik- bzw. Sportanlage mit insgesamt **8 Sportplätzen**.

- Leichtathletikanlage „Mühlenweiher“ in Kirkel-Neuhäusel (neben der Mehrzweckhalle „Burg-halle“) mit 1 Rasen- und 1 Hartplatz
 - o Rasenplatz mit 400 m Rundlaufbahn und Leichtathletikausstattung
 - o Gemeinde als Eigentümer und Träger, Unterhaltung durch den SV Kirkel
- TV 03 – Turnplatzanlage Rasenplatz mit 300 m Rundlaufbahn in Kirkel-Neuhäusel
 - o TV 03 als Eigentümer und Träger
- Leichtathletikanlage Limbach (Schulsportplatz)
 - o Rasenplatz mit 400 m Rundlaufbahn und Leichtathletikausstattung
 - o Gemeinde als Eigentümer und Träger
- FC Palatia Sportanlage „Im Wäldchen“ in Limbach
 - o Rasen- und Kunstrasenplatz
 - o FC Palatia Limbach als Eigentümer und Träger
- Sportanlage „Auf der Heide“ in Altstadt (neben der Mehrzweckhalle „Hugo-Strobel-Halle“)
 - o Rasenplatz mit 400 m Rundlaufbahn, Hartplatz
 - o Gemeinde als Eigentümer und Träger, Unterhaltung durch den SV Altstadt

In den Schulferien sind allerdings die Sporthallen z.T. geschlossen. Dieses soll langfristig geändert werden.



Abb. 69 und Abb. 70: Sportanlage „Auf der Heide“ in Altstadt und Leichtathletikanlage „Mühlenweiher“ in Kirkel-Neuhäusel (ARGUS CONCEPT)

- **„Nature Fitness Park Casar“** in Kirkel-Neuhäusel mit insgesamt vier Strecken
 - o Kirkeler Turnvereine bieten regelmäßig Treffen und Kurse an
 - o im Naturfreundehaus können Stöcke ausgeliehen werden
 - o Saarpfalz-Tourismus hat in Zusammenarbeit mit verschiedenen Hotels Nordic Walking Pauschalen entwickelt und vermarktet

In den Ortsteilen Kirkel-Neuhäusel und Limbach gibt es zudem jeweils ein Freibad.

- **Solarfreibad** im Ortsteil Limbach
 - Schwimmbadanlage mit Kleingolf- und Beachvolleyballanlage
 - Planschbecken, Nichtschwimmerbecken, Schwimmerbecken und Sprungbecken
 - Behindertentoilette vorhanden
 - 51.405 Besucher im Jahr 2012
 - Öffnungszeiten 9.00 bis 20.00 Uhr

- **Naturfreibad** im Ortsteil Kirkel-Neuhäusel (10.000 m² Wasserfläche)
 - Schwimmbadanlage mit Nichtschwimmer- und Schwimmerbecken sowie Sprunganlage
 - Beachvolleyball- und Beachhandballanlage
 - behindertengerechte Ausstattung (zwei Stellplätze für Behinderte, Eingangsbereich, Zugang zum naturbelassenen Becken, Behindertentoilette)
 - 32.332 Besucher im Jahr 2012
 - Öffnungszeiten 9.00 bis 20.00 Uhr

Innerhalb der letzten 10 Jahre weist das Solarfreibad deutlich höhere Besuchszahlen als das Naturfreibad auf.



Abb. 71 und Abb. 72: Naturfreibad in Kirkel-Neuhäusel und Solarfreibad Limbach (ARGUS CONCEPT)

Alle Sporteinrichtungen entsprechen der vom BBR vorgeschlagenen Entfernungsnorm für Sportinfrastruktureinrichtungen³⁹ und decken darüber hinaus große Bereiche der Nachbarkommunen ab.

- gute dezentrale Verteilung der Mehrzweckhallen

- Vielzahl an Sportplätzen weisen einen ähnlichen Einzugsbereich auf, befinden sich in geringer Distanz zueinander

³⁹ Kirkel mit mittlerer Siedlungsstruktur: Sportplätze 4,9 km, Sporthallen 5,9 km und Schwimmbäder 19,8 km (BBR (2006): Siedlungsentwicklung und Infrastrukturkosten – Bilanzierung und Strategieentwicklung, S. 276ff)

AUSLASTUNG DER SPORTEINRICHTUNGEN

Eine Auslastung von 100 % wird von keiner der Sporteinrichtungen erreicht.

| | Kapazitäten (h/ Woche) ⁴⁰ | Nutzung (h/ Woche) | Auslastung (in %) | Art der Nutzung |
|---|---|-----------------------|----------------------|--|
| Mehrzweckhalle „Hugo-Strobel-Halle“, Altstadt | 40 | 38,5 | 96,25 % | Sportvereine, DRK |
| Mehrzweckhalle „Burghalle“, Kirkel-Neuhäusel | 40 | 34 | 85 % | Sportvereine |
| Mehrzweckhalle „Dorfhalle“, Limbach | 40 | 38,5 | 96,25 % | Grundschule, Sportvereine |
| Schulturnhalle Kirkel-Neuhäusel | 40 | 36,5 | 91,25 % | FGTS, Sportvereine, Feuerwehr, Karnevalsgesellschaft |
| Schulturnhalle Altstadt | 40 | 30,5 | 76,25 % | Turnverein Altstadt |

Tabelle 20: Auslastung der Sporteinrichtungen der Gemeinde Kirkel im Winterhalbjahr 2010/ 2011 (Gemeinde Kirkel)

- Auslastung von über 90 % der Mehrzweckhallen „Hugo-Strobel-Halle“ und „Dorfhalle“ sowie der Schulturnhalle Kirkel-Neuhäusel
 - o freie Zeiten lediglich zwischen 14.00 und maximal 15.00 Uhr
- Mehrzweckhalle Burghalle weist eine Auslastung von 85 % auf
 - o freie Zeiten zwischen 14.00 und maximal 16.00 Uhr (1 bis 2 Stunden)
- Auslastung der Schulturnhalle Altstadt verbesserungswürdig
 - o freie Zeiten 14.00 bis maximal 16.30 Uhr und 21.00 bis 22.00 Uhr (0,5 bis 2,5 Stunden)

SPORTEINRICHTUNGEN IN DEN NACHBARKOMMUNEN

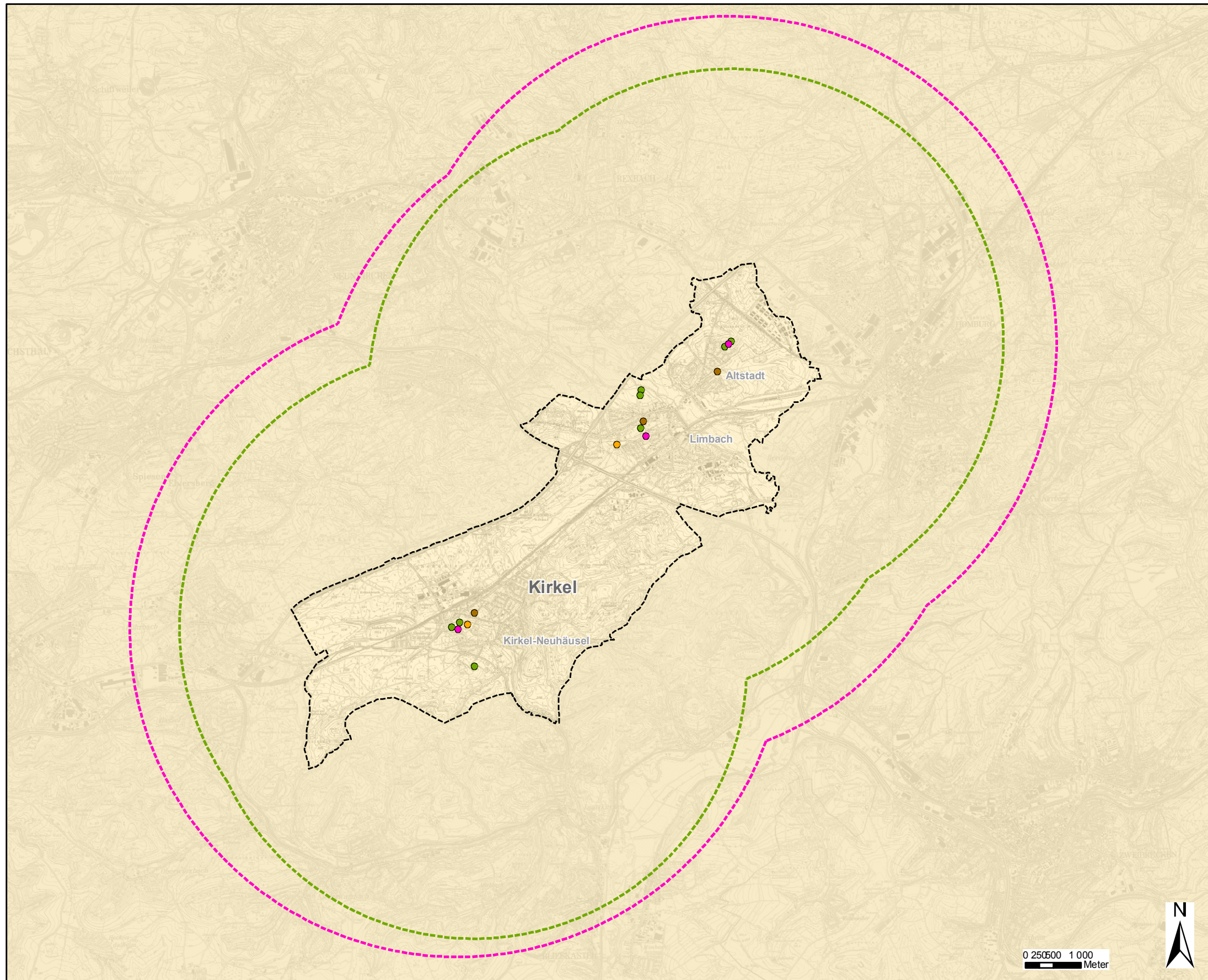
- Neunkirchen: Hallenbad, 2 Freibäder, 6 Mehrzweck- und Sporthallen, 13 Sportplätze
- Bexbach: Freibad, 8 Sport- und Schulturnhallen, 8 Sportplätze
- Homburg: Hallenbad, 30 Turnhallen, 28 Sportplätze
- Blieskastel: Hallen- und Freibad, verschiedene Sporthallen und Sportplätze
- St. Ingbert: Hallenbad, verschiedene Sporthallen und Sportplätze

Plan 7: Sporteinrichtungen im Gemeindegebiet

⁴⁰ die möglichen Kapazitäten ergeben sich aus der Zeitspanne 14.00 – 22.00 Uhr montags bis freitags



Sporteinrichtungen im Gemeindegebiet



Legende

- Mehrzweckhalle
- Schulturnhalle
- Sportplatz
- Freibad
- Einzugsbereich der Mehrzweckhalle (5,9 km)
- Einzugsbereich des Sportplatzes (4,9 km)
- Einzugsbereich des Freibades (19,8 km)
- Gemeindegrenze

Gemeinde Kirkel
**Sporteinrichtungen im
Gemeindegebiet**

Plan 7

KULTUREINRICHTUNGEN

Auch im **Kulturbereich** gibt es eine Vielzahl an Einrichtungen in allen Ortsteilen, die zu einem abwechslungsreichen Gemeinschaftsleben beitragen.

In jedem Ortsteil gibt es eine Bücherei, welche sich in Trägerschaft der Gemeinde befindet.



Abb. 73: Bücherei Kirkel-Neuhäusel im alten Rathaus (ARGUS CONCEPT)

- Bücherei in Altstadt ist im Feuerwehrhaus untergebracht
 - o barrierefreier Zugang: Eingang ist ebenerdig und kann mit dem Rollstuhl oder Rollator benutzt werden
 - o Öffnungszeiten: donnerstags von 14.30 – 17.00 Uhr
- Bücherei in Limbach direkt neben dem Rathaus
 - o barrierefreier Zugang: Gehbehinderte und Rollstuhlfahrer erreichen die Bücherei über den Treppenlift
 - o Öffnungszeiten: dienstags von 14.30 – 17.00 Uhr
- Bücherei in Kirkel-Neuhäusel im alten Rathaus
 - o größte der 3 Büchereien mit der deutlich größten Auswahl → Bücherei in Trägerschaft der Gemeinde und der Pfarrei St. Josef
 - o Öffnungszeiten: mittwochs von 16.00 – 18.00 Uhr und freitags von 15.00 – 17.00 Uhr
 - o eine Angestellte, andere Helfer sind ehrenamtlich tätig

Unter den einzelnen Büchereien werden die Bücher ausgetauscht und von großen auswärtigen Büchereien Bücher nach Kirkel ausgeliehen.

Die Prot. Kirchengemeinde Kirkel bietet zudem in allen drei Ortsteilen Räumlichkeiten zur kulturellen Nutzung an.

- **„Jochen-Klepper-Haus“** in Kirkel-Neuhäusel als Zentrum der Kirchengemeinde
 - o Treffpunkt für Gruppen der Gemeinde von Jung bis Alt (z.B. „Die Heinzelmännchen“, „Montagstreff“ für Menschen mit Demenz und deren Angehörigen, Chöre etc.)
- **„Theobald-Hock-Haus“** in Limbach

- Veranstaltungen für Jung und Alt und Nutzung durch Vereine („Tag der Senioren“, „Frauenfrühstück“, Kinderkino und Kino für Senioren, Ev. Frauenbund Limbach, Seniorennachmittag etc.)
- **Gemeindezentrum** in Altstadt
 - Nutzung durch Vereine, Veranstaltungen etc.



Abb. 74 und Abb. 75: „Theobald-Hock-Haus“ und „Limbacher Mühle“ in Limbach (ARGUS CONCEPT)

- Kommunikationszentrum **„Limbacher Mühle“**
 - 1988 durch die Gemeinde erworben und teilweise renoviert
 - Mühlenverein, Räumlichkeiten für Seminare, Kurse und Familienfeiern, offizielles Trauzimmer der Gemeinde, Steuerberatungsbüro
 - vielfältiges Kurs- und Veranstaltungsprogramm (Kreativkurse, jährlicher Oster- und Kunsthandwerkermarkt, Musik- und Kleinkunstveranstaltungen)

In Kirkel-Neuhäusel findet sich zudem das **Heimat- und Burgmuseum** (Träger: Gemeinde).

- 1988 wurde in Zusammenarbeit der Gemeinde Kirkel und dem Heimat- und Verkehrsverein Kirkel in einem Gebäude des 18. Jahrhunderts ein Museum eröffnet
 - Geschichte des Ortes und der Burg, jährlich wechselnde Themenausstellungen
 - Öffnungszeiten Mai bis Oktober sonntags von 14.00 bis 18.00 Uhr



Abb. 76: Sanierung der Mehrzweckhalle „Dorfhalle“ in Limbach (ARGUS CONCEPT)

SANIERUNGSBEDARF UND GEPLANTE MAßNAHMEN

- Freizeiteinrichtungen in überwiegend guten baulichem Zustand
- Sportheime der Sportanlage „Auf der Heide“ in Altstadt, der FC Palatia Sportanlage „Im Wäldchen“ in Limbach und der Leichtathletikanlage „Mühlenweiher“ in Kirkel-Neuhäusel wurden bereits saniert
- verschiedene Sanierungsmaßnahmen der Dorfhalle Limbach (Baumaßnahmen im Rahmen des Konjunkturpaketes II): Neugestaltung des Dachs, energetische Sanierung, Installation einer Photovoltaikanlage (bereits realisiert)

VEREINE

Mit **118 Vereinen und Verbänden** besitzt Kirkel ein ausgeprägtes Vereinsleben mit abwechslungsreichen Freizeit-, Sport- und Unterhaltungsmöglichkeiten.

| Ortsteil | Vereine insgesamt | Sport | Musik | Freizeit, Kultur und Unterhaltung | Naturschutz, Gartenbau, Tiere | Senioren | Jugend | Wohlfahrtsverbände | Sonstige |
|-------------------|----------------------|-------|-------|-----------------------------------|-------------------------------|----------|--------|--------------------|----------|
| Kirkel-Neuhäusel | 62 | 12 | 4 | 8 | 4 | 3 | 5 | 7 | 20 |
| Limbach | 31 + 9 ⁴¹ | 8 | 3 | 3 | 6 | 2 | 3 | 2 | 12 |
| Altstadt | 16 | 5 | 1 | - | 2 | 2 | - | - | 6 |
| Vereins insgesamt | 118 | 25 | 8 | 11 | 12 | 7 | 8 | 9 | 38 |

Tabelle 21: Vereinsangebot in Kirkel (Homepage der Gemeinde Kirkel)

- den größten Anteil machen die Sportvereine (25 Vereine) aus
- spezielle Vereinsangebote für Senioren und Menschen mit Behinderung
 - o Behindertensportgruppe Limbach, ein Pensionärsverein in jedem Ortsteil, Versehrten-sportgruppe Kirkel-Neuhäusel
- Projektchor der Kath. Kirche ohne zeitliche Verpflichtungen

Zwischen verschiedenen Altstädter und Limbacher Vereinen bestehen bereits Kooperationen und Zusammenschlüsse.

- DRK Limbach-Altstadt, Ev. Jugend Limbach-Altstadt, AK "Freies Jugendzentrum Limbach-Altstadt", Kath. Frauengemeinschaft Limbach-Altstadt, Siedlergemeinschaft Limbach-Altstadt, Reit- und Fahrverein Limbach-Altstadt, Dt. Bund für Vogelschutz NABU Limbach-Altstadt, Krankenpflegeverein Limbach-Altstadt, kirchlicher Gesangsverein Altstadt-Limbach etc.

⁴¹ gemeinsamer Vereine Limbach und Altstadt

- Kooperation Gesangsverein Kirkel-Neuhäusel und Limbach

Zudem haben sich in allen Ortsteilen Vereine zu Arbeitsgemeinschaften zusammengeschlossen.

5.6. EINRICHTUNGEN DER MEDIZINISCHEN VERSORGUNG

Die Alterung der Gesellschaft wird sowohl eine quantitative als auch qualitative größere Nachfrage nach medizinischen Leistungen mit sich bringen.

Gleichzeitig wird sich die Sicherstellung der ambulanten medizinischen Versorgung zu einer immer größeren Herausforderung entwickeln, da einerseits viele Arztpraxen altersbedingt in den nächsten Jahren aufgegeben und nicht alle Arztpraxen wieder besetzt werden. Besonders schwierig wird sich die Situation in den ländlichen Gebieten gestalten, da immer weniger Ärzte bereit sind, dort Praxen zu übernehmen oder neu zu eröffnen. Je geringer der Versorgungsgrad, umso mehr Patienten muss der einzelne Arzt versorgen, was besonders in den ländlichen Gebieten zu langen Wegen und Wartezeiten für Patienten führen kann (Städte und Gemeinden im ländlichen Raum mit geringer Dynamik 2005, S. 8f).

5.6.1. Einrichtungen der medizinischen Versorgung in der Gemeinde Kirkel

Insgesamt gibt es im Gemeindegebiet **9 Allgemeinmediziner (2 Gemeinschaftspraxen)** und **6 Fachärzte**.

- ärztliche Versorgungsdichte von einem Allgemeinmediziner je 1.225 Einwohner⁴² → ambulante Krankenversorgung deutlich überdurchschnittlich
 - o 5 Allgemeinmediziner in Kirkel-Neuhäusel (zwei Gemeinschaftspraxen mit je 2 bzw. 3 Ärzten)
 - o 3 Allgemeinmediziner in Limbach
 - o 1 Allgemeinmediziner in Altstadt

Folgende Fachrichtungen sind vertreten:

- Innere Medizin (gleichzeitig Allgemeinmediziner)
- Homöopathie
- 4 Zahnmediziner

Zudem befinden sich zwei Apotheken im Gemeindegebiet – jeweils eine Apotheke im Ortsteil Kirkel-Neuhäusel und Eine in Limbach.

Eine Klinik gibt es in Kirkel selbst nicht, allerdings befinden sich Krankenhäuser in den Kommunen Neunkirchen, Homburg, Zweibrücken und St. Ingbert, sodass keine Notwendigkeit in Kirkel selbst besteht.

KIRKEL LEBT GESUND

⁴² Die Dichte an Allgemeinmedizinern im Saarland beträgt 1.427 Einwohner je Allgemeinmediziner, im Saarpfalz-Kreis 1.429 Einwohner je Allgemeinmediziner (Gesundheitsberichterstattung Saarland (2006): Ärztinnen / Ärzte und Zahnärztinnen / Zahnärzte in ambulanten Einrichtungen, Saarland im Regionalvergleich).

Die Gemeinde Kirkel ist eine von 12 Kommunen im Saarland, die am Projekt „Das Saarland lebt gesund“ teilnehmen.

- Projekt zur Gesundheitsförderung und Prävention in saarländischen Kommunen
- Vernetzung der Akteure unterschiedlichster Art miteinander: Einbeziehung individueller Strukturen, vorhandener Projekte und Ressourcen in der Gemeinde, Koordination durch eine Lenkungsgruppe → Schaffung einer breiten Basis von Unterstützern für ein weit gefächertes Angebot im Bereich der kommunalen Gesundheitsförderung

5.7. EINRICHTUNGEN DER ÖFFENTLICHEN VERWALTUNG UND SICHERHEIT

Die Ausstattung der Kommunen mit Einrichtungen der öffentlichen Verwaltung und Sicherheit und deren zukünftigen Entwicklung ist vor allem vor dem Hintergrund der schrumpfenden Bevölkerung und der damit einhergehenden Kostenremanenz von Bedeutung. So stellt sich die Frage, ob demografisch bedingte Veränderungen in der Sozial- und Siedlungsstruktur zu Anpassungsmaßnahmen im Organisations- und Personalwesen führen und ob sich dabei Effizienzgewinne durch Kooperations- und Synergieeffekte erzielen lassen (Demografischen Wandel gestalten, 2007, S. 125).

5.7.1. Einrichtungen der öffentlichen Verwaltung und Sicherheit in der Gemeinde Kirkel

Der Ortsteil Limbach bildet das Zentrum der Einrichtungen der öffentlichen Verwaltung und Sicherheit. In zentraler Lage befindet sich das **Rathaus** mit **Polizeiposten** und **Feuerwehr**. Die zuständige Polizeiinspektion befindet sich in Homburg.

FEUERWEHR

Im Saarland gibt es lediglich in Saarbrücken eine Berufsfeuerwehr. In allen anderen Kommunen übernimmt die **Freiwillige Feuerwehr**, welche sich hauptsächlich aus ehrenamtlichen Mitgliedern zusammensetzt, deren Schutzfunktion. So handelt es sich bei der Feuerwehr Kirkel um eine rein freiwillige Wehr ohne hauptamtliche Kräfte.



Abb. 77 und Abb. 78: Freiwillige Feuerwehr in Altstadt und Kirkel-Neuhäusel (ARGUS CONCEPT)

Gemäß dem Saarländischen Brand- und Katastrophenschutzgesetz (SBKG) muss jede Kommune dem örtlichen Bedarf entsprechend eine leistungsfähige Feuerwehr aufstellen, ausstatten und unterhalten. Dabei ist die Gemeindefeuerwehr so aufzustellen, dass sie in Abhängigkeit vom Gefährdungspotenzial

der Gemeinde in der Regel in einer angemessenen Eintreffzeit, in angemessener Stärke und mit angemessener Ausrüstung zu jeder Zeit und an jedem Ort ihres Zuständigkeitsbereiches wirksame Hilfe leisten kann.

PERSONALBESTAND

Entsprechend dem Brandschutzbedarfsplan der Gemeinde Kirkel von 2008 sind folgende Aussagen zu treffen:

- jeweils ein Löschbezirk in **allen drei Ortsteilen** mit **130 ausgebildeten Mitgliedern**, die jederzeit alarmiert werden können
 - o Personalbestand der Aktiven konstant auf einem guten Niveau
 - o sehr geringer Anteil an weiblichen Mitgliedern in Kirkel-Neuhäusel und Limbach, keine weiblichen Mitglieder bei der Freiwilligen Feuerwehr Altstadt

| Löschbezirk | Mitglieder Freiwillige Feuerwehr | | | |
|--|----------------------------------|----------------|-----------------|----------------|
| | Aktive | davon weiblich | Jugendfeuerwehr | davon weiblich |
| Freiwillige Feuerwehr Kirkel-Neuhäusel | 51 | 3 | 14 | k.A. |
| Freiwillige Feuerwehr Limbach | 48 | 1 | 16 | k.A. |
| Freiwillige Feuerwehr Altstadt | 31 | - | 9 | k.A. |

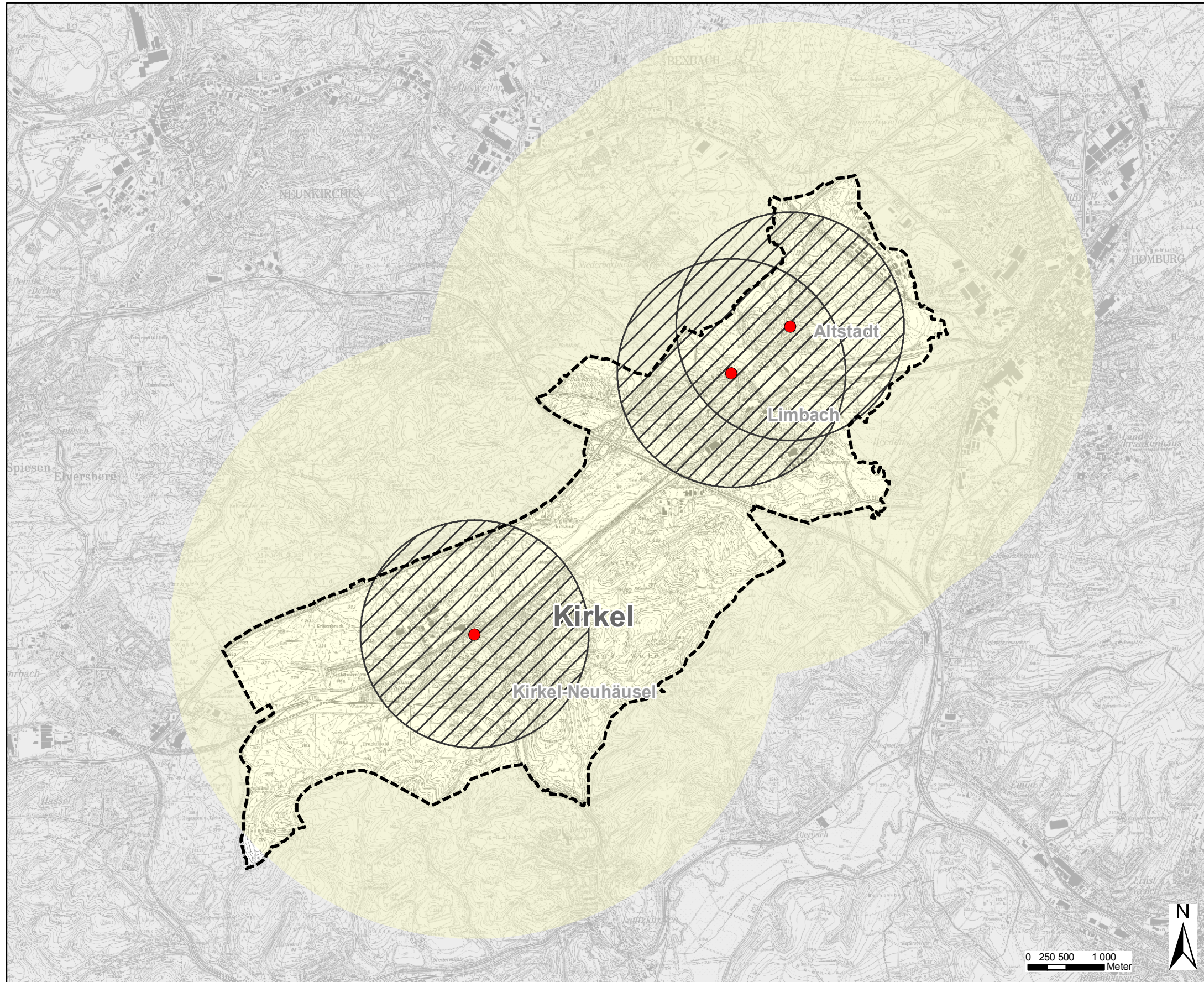
Tabelle 22: Mitglieder Freiwillige Feuerwehr in den einzelnen Löschbezirken (Brandschutzbedarfsplan der Gemeinde Kirkel 2008, S. 71f)

- neben den einsatztaktischen Pflichtaufgaben hat die Freiwillige Feuerwehr eine wichtige soziale Funktion in der Gemeinde inne → prägt die Identität eines Ortsteils entscheidend durch die Mitwirkung im gesellschaftlichen und kulturellen Leben
 - o wichtiger Beitrag für die junge Generation durch die Arbeit der Jugendfeuerwehr, die insgesamt ca. 39 Jugendliche betreut → durch das gute Personalniveau der Jugendfeuerwehr ist der Bestand der drei Löschbezirke nachhaltig sichergestellt

Plan 8: Einzugsbereich der Feuerwehr



Einzugsbereich der Feuerwehr



Legende

- Standorte Feuerwehr
- ▨ Eintreffzeit 8 Minuten
- Eintreffzeit 8 + 5 Minuten
- ⋯ Gemeindegrenze

Gemeinde Kirkel

Einzugsbereich der Feuerwehr

Plan 8

- alle Löschbezirke besitzen entsprechend der Brandschutzsatzung der Gemeinde und der einsatztaktisch erforderlichen Gruppenstärke gemäß der Schutzzieldefinition einen ausreichenden Personalbestand an aktiven Mitgliedern⁴³
- Tagesverfügbarkeit für den Ersteinsatz ist in den Ausrückebereichen der drei Löschbezirke ausreichend
- geringes Durchschnittsalter aufgrund der guten Jugendarbeit
 - o Durchschnittsalter der aktiven Mitglieder: Kirkel-Neuhäusel 31 Jahre, Limbach 34 Jahre und Altstadt 33 Jahre
- angemessene Eintreffzeit der ersten Einheit für ein bebautes Gebiet wird innerhalb von acht Minuten für den jeweiligen Zuständigkeitsbereich des Löschbezirks gewährleistet (tatsächliche Eintreffzeit zwischen sechs und sechseinhalb Minuten)
- unterstützende Einheit nach weiteren fünf Minuten am Einsatzort deckt das gesamte Gemeindegebiet ab und erstreckt sich in die Einheiten der Nachbarlöschbezirke
- Sanierungs- und Umbaubedarf der Feuerwehrrhäuser
 - o Feuerwehrhaus Kirkel-Neuhäusel: neuwertiger und gepflegter Zustand, separate Duschen für weiblichen Mitglieder, allerdings keine separaten Umkleieräume für die weiblichen Mitglieder. Erweiterung der Garagen ist in Planung.
 - o Feuerwehrhaus Limbach: Erweiterung des Gebäudes dringend erforderlich → Umkleieräume, Atemschutzwerkstatt besitzt nur Hälfte der notwendigen Normfläche, Umkleieräume für weibliche Mitglieder fehlen
 - o Feuerwehrhaus Altstadt: bauliche Zustand der Anlage ordentlich, Umkleieräume für weibliche Mitglieder vorhanden, allerdings Fassade des Schlauchturms sanierungsbedürftig

2011 wurde der Neubau des Feuerwehrgerätehauses Limbach am Standort des ehemaligen Walter-Baugeländes beschlossen.

SONSTIGE ANGEBOTE

HILFEPUNKT KIRKEL

- Gemeinschaftsprojekt von der Gemeinde Kirkel, vom lokalen Bündnis für Familie und vom Deutschen Kinderschutzbund

⁴³ Die notwendige Einsatzstärke richtet sich nach der Gefährdungskategorie: so sind in den ersten acht Minuten sechs (Gefährdungskategorie 1 und 2) bzw. neun (Gefährdungskategorie 3 und 4) Funktionen zur Menschenrettung und weitere neun bzw. sechs Funktionen zur Brandbekämpfung erforderlich (Brandschutzbedarfsplan der Gemeinde Kirkel 2008, S. 55ff).

- Ziel: schnelle und unkomplizierte Hilfe in Not-Situationen im Alltag durch Ladengeschäfte, Arztpraxen, Nachbarschaftshilfe und öffentliche Einrichtungen mit Publikumsverkehr mit besonderem Augenmerk auf Kinder und ältere Menschen
 - o Hilfestellung bei der Suche nach einem Geschäft, einer Adresse oder einer Telefonnummer, Erste-Hilfe etc.

5.8. KOSTEN FÜR SOZIALE UND BILDUNGSBEZOGENE INFRASTRUKTUREINRICHTUNGEN

Angesichts der angespannten Haushaltslage für die Kommunen stellt der demografische Wandel eine große Herausforderung für diese dar.

5.8.1. Laufende Kosten der Gemeinde Kirkel für soziale und bildungsbezogene Infrastruktureinrichtungen im Gemeindegebiet

Die Ausgaben der Gemeinde Kirkel für die soziale und bildungsbezogene Infrastruktur im Gemeindegebiet betragen 1.039.174 € im Jahr⁴⁴.

| Einrichtungen | Träger/ Betreiber | Laufende Kosten pro Jahr |
|-------------------------------|-------------------------|--------------------------|
| Grundschulen | Kommunale Trägerschaft | 383.832 € |
| Kinderbetreuungseinrichtungen | Kirchliche Trägerschaft | - |
| Spielplätze | Kommunale Trägerschaft | 75.367 € |
| Jugendzentren | Private Trägerschaft | 6.040 € |
| Sporteinrichtungen | Kommunale Trägerschaft | 419.773 € |
| Kulturarbeit | Kommunale Trägerschaft | - |
| Rathaus mit Ratssaal | Kommunale Trägerschaft | 114.195 € |
| Feuerwehr | Kommunale Trägerschaft | 39.967 |
| Gesamt | | 1.039.174 € |

Tabelle 23: Laufende Kosten der Gemeinde Kirkel für soziale und bildungsbezogene Infrastruktur (Gemeinde Kirkel, 2011)

Durch den Bevölkerungsrückgang verändert und verringert sich der Bedarf nach Leistungen der Daseinsvorsorge wie bspw. soziale Infrastruktureinrichtungen. Damit einher entstehen in der Regel mittel- und langfristig Tragfähigkeitsprobleme. Damit die Kosten nicht explodieren, muss die Gemeinde Kirkel das kommunale Angebot nicht ausgelasteter Einrichtungen an die geänderte Nachfrage anpassen und neuartigen Bedarfen Rechnung tragen. Doch auch private Dienstleister von Einrichtungen und Dienstleistungen müssen auf sinkende Einnahmen reagieren.

Durch die Verschiebung der Altersstruktur und den stattfindenden sozialen Wandel findet zudem eine Gleichzeitigkeit von Rückbau, Umbau und Ausbau statt, welche den kommunalen Finanzhaushalt zunehmend belastet. Häufig bleibt keine andere Möglichkeit, durch Schließungen von Einrichtungen das Angebot und damit einhergehend die kommunalen Ausgaben zu verringern. So müssen die Bewohner der Gemeinde deutlich längere Wege zu den verbleibenden Infrastruktureinrichtungen auf sich nehmen, was eine deutliche Einschränkung der Lebensqualität und der Standortattraktivität bedeutet. Angesichts des Rückzugs öffentlicher und privater Anbieter ist die Zusammenarbeit und Kooperation betroffener Kommunen im Bereich der Daseinsvorsorge notwendig. Die Stärkung der zentralörtlichen

⁴⁴ ohne Abschreibungen für Personal, Zinsen und Sonstige (Freibäder: 210.323 €, Caravan: 132.417 €, insgesamt Ausgaben der Gemeinde für soziale und bildungsbezogene Infrastruktur im Gemeindegebiet 1.381.914 € im Jahr

Funktion kann daher nur durch Bündelung der Ressourcen, durch Kooperation der Kommunen bei der Gestaltung der Angebote der Daseinsvorsorge bzw. durch die Zusammenarbeit in Netzwerken erzielt werden (Bundesministerium für Verkehr, Bau und Stadtentwicklung).

6. LOKALE WIRTSCHAFT, NAHVERSORGUNG UND TOURISMUS

Im folgenden Kapitel wird die Wirtschaftsstruktur der Gemeinde Kirkel anhand des Einzelhandels und der Nahversorgung sowie der Gewerbeflächenpotenziale untersucht, um darauf aufbauend geeignete, standortspezifische Maßnahmen zur Stärkung der lokalen Wirtschaft in Kirkel zu entwickeln. Des Weiteren wird der Tourismus der Gemeinde Kirkel beleuchtet.

Eine gut ausgebaute, bedarfsgerechte und nachfrageorientierte lokale Wirtschaftsstruktur ist aus vielerlei Gründen von entscheidender Bedeutung für die Zukunft der Gemeinde Kirkel:

- Wirtschaftsunternehmen schaffen Arbeitsplätze, verbunden mit Steuereinnahmen für die Kommune
- Erhöhung der Standortqualität durch ein reichhaltiges Arbeitsplatzangebot: Anziehungspunkt für (hochqualifizierte) Zuwanderer → „Altersdurchmischung“ durch ansiedlungswillige Familien und Kaufkraftgewinne
- Einzelhandel bestimmt Attraktivität und Funktionalität der Ortszentren maßgeblich mit
- kleinere Einzelhandelseinrichtungen prägen die Vielfalt und Lebendigkeit von Ortsteilzentren und machen sie zu Orten sozialer Begegnung
- wohnortnahe Versorgung der Bevölkerung mit Waren des täglichen Bedarfs stellt eine der wichtigsten Funktionen von Ortszentren dar

Vorhandene Gewerbeflächen sichern der Kommune nicht nur Arbeitsplätze und Steuereinnahmen, sondern sorgen durch wohnungsnahe Arbeitsplätze für ein positives Image als attraktiver Wohn- und Arbeitsstandort.

Folgende Aufgaben der Gemeinde stellen in diesem Zusammenhang sicher, dass die lokale Wirtschaftsstruktur zukunftsfähig bleibt:

- Gewährleistung einer flächendeckenden Nahversorgung
- Bestandspflege der am Ort ansässigen Betriebe
- Sicherung und Schaffung von Arbeitsplätzen

6.1. WIRTSCHAFTSSTRUKTUR DER GEMEINDE KIRKEL

Die Entwicklung des Einzelhandels ist wie kaum eine andere Branche durch einen bedeutenden Strukturwandel gekennzeichnet. So sind bereits heute die vielfältigen Folgen der demografischen und sozioökonomischen Entwicklung im Bereich des Einzelhandels und der Sicherstellung der Nahversorgung deutlich erkennbar.

Laut LEP-Siedlung soll **Kirkel als Grundzentrum** über geeignete Einrichtungen zur Versorgung der Bevölkerung mit grundzentralem Bedarf mit Waren des täglichen Bedarfs (Nahrungs- und Genussmittel, Waren der Körper- und Gesundheitspflege) verfügen (LEP-Siedlung 2006).

Das Einzelhandelsangebot in Kirkel gestaltet sich sehr vielfältig, sodass auch Waren und Dienstleistungen angeboten werden, welche über den grundzentralen Bedarf hinausreichen und Bereiche des mittel- und insbesondere langfristigen Bedarfs decken.

6.1.1. Nachfragevolumen und Kaufkraftbindung

Die Kaufkraft einer Kommune definiert das verfügbare Konsumpotenzial der Wohnbevölkerung.

Die nachstehende Tabelle liefert einen Überblick über die Kaufkraft und Umsätze der Gemeinde Kirkel im Vergleich zu anderen Kommunen des Saarpfalz-Kreises.

| Gebietsname | Kaufkraft in Mio Euro ⁴⁵ | Kaufkraft in Euro je Einwohner | Kaufkraft Index ⁴⁶ | Umsatz in Mio Euro | Umsatz in Euro je Einwohner | Umsatz Index ⁴⁷ | Zentralitätskennziffer ⁴⁸ |
|---------------|-------------------------------------|--------------------------------|-------------------------------|--------------------|-----------------------------|----------------------------|--------------------------------------|
| Bexbach | 96,1 | 5.265 | 98,8 | 69,2 | 3.790 | 76,4 | 77,3 |
| Blieskastel | 120,4 | 5.447 | 102,2 | 59,5 | 2.691 | 54,2 | 53,0 |
| Homburg | 225,4 | 5.173 | 97,1 | 393,1 | 9.024 | 181,8 | 187,3 |
| Kirkel | 57,0 | 5.658 | 106,2 | 27,2 | 2.702 | 54,4 | 51,3 |
| Mandelbachtal | 63,9 | 5.598 | 105,0 | 10,1 | 886 | 17,9 | 17,0 |
| St. Ingbert | 213,0 | 5.702 | 107,0 | 191,3 | 5.121 | 103,2 | 96,4 |
| Saarland | 5061,4 | 4.912 | 96,6 | 5.217 | 5.064 | 107 | 110,8 |

Tabelle 24: Einzelhandelsrelevante Kaufkraft und Umsatz gesamt und je Einwohner / Kirkel im Vergleich zu anderen Kommunen im Saar-Pfalz-Kreis (GfK GeoMarketing GmbH (2011): GfK Kennzahlen 2011 für den Einzelhandel im Saarland)

- die Bevölkerung der Gemeinde Kirkel verfügt über eine einzelhandelsrelevante **Gesamtkaufkraft von 57,0 Mio. Euro**

⁴⁵ Die Kaufkraft misst das verfügbare Nettoeinkommen der Bevölkerung inklusive staatlicher Leistungen wie Arbeitslosengeld, Kindergeld oder Renten. Hier: Einzelhandelsrelevante Kaufkraft bei einer von der GfK zu Grunde gelegten Bevölkerungszahl von 10.081 EW am 01.01.2010 der Gemeinde Kirkel

⁴⁶ Der GfK Kaufkraft-Index ist die am Markt anerkannte Richtgröße zur Ermittlung des Konsumpotenzials. Durch diese kann ermittelt werden, wo sich die kaufkraftstärksten Regionen befinden. Vereinfacht kann der GfK Kaufkraft-Index als Summe aller Nettoeinkünfte pro Region bezeichnet werden. Die Kaufkraft wird direkt am Wohnort des Konsumenten ausgewiesen und ist damit ein wichtiger Indikator für das Konsumpotenzial der dort lebenden Bevölkerung. Die Basis der Berechnung bilden die zum Analysezeitpunkt aktuellsten Daten zum Haushaltsnettoeinkommen und zu den Konsumausgaben der privaten Haushalte. Darüber hinaus fließen viele weitere amtliche und private Statistiken und Daten (z. B. Entwicklung des jeweiligen Bruttoinlandsproduktes und des Netto-Nationaleinkommens, aktuelle Einwohner- und Haushaltszahlen) in die Berechnung ein.

⁴⁷ Der GfK Einzelhandelsumsatz-Index spiegelt die regionale Verteilung der Einzelhandelsumsätze wider. Im Gegensatz zur GfK Einzelhandelskaufkraft, die am Wohnort des Konsumenten erhoben wird, wird der GfK Einzelhandelsumsatz am Standort des Einzelhandels am "Point of Sale" (POS) gemessen.

⁴⁸ Die GfK Einzelhandelszentralität/ Kaufkraftbindung (Verhältnis aus Umsatz des Einzelhandels zur Kaufkraft am Wohnort) weist die Attraktivität einer Kommune als Einzelhandelsstandort aus. Eine attraktive Kommune zeichnet sich dadurch aus, dass sie mehr Kaufkraft an sich binden kann, als ihre Einwohner zur Verfügung haben. Die ermittelte Zentralität steht im direkten Zusammenhang mit den Kundenströmen (Kaufkraftzuflüsse bzw. -abflüsse) zwischen den Kommunen und ihrem Umland.

- die einzelhandelsrelevante **Kaufkraft** liegt bei **5.658 Euro je Einwohner**
 - o Kirkel verfügt neben St. Ingbert über das höchste Kaufkraftniveau je Einwohner im Saarpfalz-Kreis, Kaufkraft je Einwohner liegt deutlich über dem saarländischen Durchschnitt von 4.912 Euro / EW
 - o Kirkel weist die **dritthöchste Kaufkraft je Einwohner** unter allen Kommunen im Saarland mit über 10.000 EW auf
- der **Kaufkraft-Index pro Einwohner** liegt mit **106,2** über dem Bundesdurchschnitt (Indexwert 100) → Einwohner von Kirkel verfügen über 6,2 % mehr Kaufkraft als der Bundesdurchschnitt
- der Kaufkraft von 57,0 Mio. Euro stehen **lediglich 27,2 Mio. Euro Umsätze** gegenüber → Kaufkraftsaldo von 29,8 Mio. Euro fließt aus Kirkel in umliegende Zentren (z.B. Saarbrücken, Homburg, Neunkirchen und St. Ingbert)
- **Kaufkraftbindung** (Zentralitätskennziffer) von **51,3 %** → Kirkel kann deutlich weniger Kaufkraft an sich binden, als den Einwohnern zur Verfügung steht

Begründet ist diese unterdurchschnittliche Kaufkraftbindung (Mittelwert der einzelhandelrelevanten Kaufkraft für saarländische Grundzentren betrug im Jahr 2005 71%) insbesondere in der Nähe zu den Mittelzentren Homburg, Blieskastel, St. Ingbert und Neunkirchen sowie dem Oberzentrum Saarbrücken.

Darüber hinaus kann die Gemeinde Kirkel ein nur unzureichendes Warenangebot des mittel- und langfristigen Bedarfs (bspw. Bekleidung oder Freizeitbedarf) vorweisen.

Bezüglich der einzelhandelsrelevanten Kaufkraft hat die Gemeinde Kirkel zudem in den letzten Jahren Einbußen zu verzeichnen.

| Kirkel | Bevölkerung absolut | Zahl der Haushalte | GfK Kaufkraft in Mio. Euro | GfK Kaufkraft in Euro je Einw. | Zentralitätskennziffer |
|-------------|---------------------|--------------------|----------------------------|--------------------------------|------------------------|
| 2008 | 10.223 | 4.607 | 61,2 | 5.983 | 54,4 |
| 2011 | 10.081 | 4.682 | 57,0 | 5.658 | 51,3 |

Tabelle 25: Entwicklung der einzelhandelsrelevanten Kaufkraft und des Umsatzes gesamt und je Einwohner 2008 und 2011 im Vergleich (GfK Geomarketing GmbH)

- Reduzierung des gesamten Kaufkraftvolumens um – 6,1 % (- 4,2 Mio. Euro) → Kaufkraftverlust begründet im demografischen, wirtschaftlichen und sozialen Wandel (Rückgang der Bevölkerung, Verschiebung der Altersstruktur, sinkende Finanzmittel pro Haushalt etc.)
- Rückgang der Kaufkraft je Einwohner um – 5,6 % (- 325 Euro / EW)

Ebenso hat die Attraktivität der Gemeinde Kirkel als Einzelhandelsstandort leicht abgenommen. So ist die Zentralitätskennziffer zwischen 2008 und 2011 um – 5,7 % gesunken. Dies lässt sich vermutlich auf Lücken im Angebot bestimmter Warengruppen zurückführen, welche in den benachbarten Mittelzentren angeboten werden.

6.2. EINZELHANDELS- UND DIENSTLEISTUNGSANGEBOT DER GEMEINDE KIRKEL

Das Einzelhandelsangebot von Kirkel konzentriert sich im Wesentlichen auf fünf Standorte, welche den folgenden Raumkategorien zugeordnet sind:

- Raumkategorie 1: Zentrale Geschäftslage (**Zentren Kirkel-Neuhäusel und Limbach**)
- Raumkategorie 2: Städtebaulich nicht integrierte Versorgungseinrichtungen → autogerechte Einkaufsstandorte (**Gewerbegebiet „An der Autobahn“, Gewerbegebiet „Im Dintental“** in Limbach und **Gewerbegebiet „Zweibrücker Straße/ Ringstraße“**)

RAUMKATEGORIE 1: ZENTREN VON KIRKEL-NEUHÄUSEL UND LIMBACH (ZENTRALE GESCHÄFTSLAGE)

Insgesamt weisen die beiden Ortszentren Kirkel-Neuhäusel und Limbach eine gute, der Ortsgröße angemessene Ausstattung des Einzelhandelsangebots auf. Ebenso sind in beiden Zentren gut erhaltene, zentrumstypische Nutzungsmischungen aus Wohnen, Einzelhandel, Dienstleistung, Gewerbe und Gastronomie sowie öffentlichen Einrichtungen vorzufinden.

Neben einem attraktiven Branchenmix bestimmen zunehmend auch städtebauliche Qualitäten sowie das Vorhandensein von Gastronomiebetrieben maßgeblich den **Nutzwert und die Erlebnisqualität** eines Ortszentrums als Einzelhandelsstandort. Vor allem kommt es dabei auch auf eine hohe Aufenthaltsqualität im öffentlichen Raum an.

Obwohl der Ortsteil Kirkel-Neuhäusel das Grundzentrum darstellt, erfüllt der Ortsteil Limbach die Versorgungsfunktion für den Ortsteil Altstadt mit, da in Limbach ein breit gefächertes Angebot an Waren angeboten wird (neben dem Wasgau-Markt noch zwei Lebensmitteldiscounter).

Einwohner aus Kirkel-Neuhäusel orientieren sich zum Einkaufen in Richtung St. Ingbert und Blieskastel. Die Bevölkerung aus Altstadt nutzt neben den Nahversorgungsangeboten im Ortsteil Limbach auch die Angebote in Homburg.

ZENTRUM KIRKEL-NEUHÄUSEL

Der Versorgungsschwerpunkt im Zentrum von Kirkel-Neuhäusel konzentriert sich im Wesentlichen im Bereich der **Goethestraße**. Hier sind einige Einzelhandels- und Dienstleistungseinrichtungen vorhanden, welche überwiegend den kurzfristigen Bedarf decken. So gibt es hier eine Bäckerei, eine Metzgerei (mit angegliedertem Imbissangebot / Tagesessen), ein Elektrofachgeschäft mit integrierter Poststelle, einen Schreibwarenladen, Banken, Friseure sowie gastronomische Angebote. Zudem gibt es einen Laden für Raumausstattung, ein Nagelstudio sowie eine Apotheke. Ein besonderes Angebot stellt das Geschäft für Geschenkartikel, Fußböden und Landhausmöbel dar.

Drogerieartikel sind lediglich in der Apotheke sowie im Wasgau-Markt⁴⁹ vorzufinden, welcher sich etwas abseits in der Wielandstraße neben dem Marktplatz befindet. Branchen wie Bekleidung und Schuhe, welche den mittelfristigen Bedarf decken, finden sich hier jedoch nicht vor.

Neben der Goethestraße finden sich auch entlang der **Kaiserstraße** einige Angebote vor, wie bspw. eine Bäckerei (mit Café), ein Eiscafé, Friseure, ein Fahrradladen, ein Blumenladen sowie einige gastronomische Angebote.

⁴⁹ Derzeit ist die Umsiedlung des Wasgau-Marktes zwecks Vergrößerung der Verkaufsfläche in den Kreuzungsbereich Goethestraße/ Wielandstraße/ Burgstraße (neben die Banken) geplant.

Der Wasgau-Markt bietet **Kundenparkplätze** an. Zudem sind im Bereich der Volksbank und Sparkasse in der Goethestraße diverse Kundenparkplätze vorzufinden. Ansonsten ist das Parken sowohl in der Goethestraße als auch in der Hauptstraße vorwiegend im Straßenraum geregelt.

Die **Aufenthaltsqualität** im öffentlichen Raum kann im Zentrum von Kirkel-Neuhäusel als qualitativ hochwertig beschrieben werden, so findet sich hier eine entsprechende Straßenraumbegrünung sowie weitere Gestaltelelemente (Bspw. Sitzmöglichkeiten, Pflasterungen etc) vor, welche das mittelalterliche Ambiente des Ortskerns besonders hervorheben (vgl. Kapitel Städtebau und Wohnen). Lediglich im Bereich des Marktplatzes in der Wielandstraße könnte die ohnehin schon geringe Aufenthaltsqualität durch den Umzug des Wasgau-Marktes in die Goethestraße weiter gemindert werden.

Entlang der Kaiserstraße wird die Aufenthaltsqualität ggf. durch den recht hohen Durchgangsverkehr und die punktuell vorhandenen gewerblichen Leerstände etwas eingeschränkt. Aber auch hier schwächt die positive Straßenraumbegrünung die Wahrnehmung des hohen Durchgangsverkehrs ab.



Abb. 79 und Abb. 80: Ansichten Zentrum (Goethestraße) Kirkel-Neuhäusel (ARGUS CONCEPT)

ZENTRUM LIMBACH

Das Ortszentrum mit Einzelhandels- und Dienstleistungseinrichtungen im Ortsteil Limbach konzentriert sich überwiegend im Bereich der **Hauptstraße**.

Hier werden insbesondere Waren des kurzfristigen Bedarfs angeboten. So gibt es hier einen Wasgau-Markt mit Getränkemarkt, zwei Banken, Friseure, zwei Läden für Geschenkartikel, einen Blumenladen, ein Elektrofachgeschäft mit integrierter Poststelle sowie eine Buchhandlung.

Zudem sind in der Hauptstraße einige Dienstleister wie bspw. Versicherungen oder eine Werbeagentur ansässig.



Abb. 81 und Abb. 82: Bioladen Limbach und Nahversorgung in der Bahnhofstraße Limbach (ARGUS CONCEPT)

Neben den Angeboten in der Hauptstraße existieren in der **Bahnhofstraße** weitere Einrichtungen des kurzfristigen Bedarfs wie eine Metzgerei, eine Bäckerei, eine Apotheke sowie ein Imbiss.

Zudem gibt es fußläufiger Entfernung zum Zentrum in der Ludwigsthaler Straße einen **Biohofladen**, der regionale Produkte anbietet. Darüber hinaus wurde innerhalb der Gemeinde schon des Öfteren der Versuch gestartet regionale Produkte aus dem Bliessgau zu vermarkten. Dieses Angebot wurde bisher von der Bevölkerung jedoch nur bedingt angenommen

Neben dem Einzelhandels- und Dienstleistungsangebot kann das Ortszentrum auch einige gastronomische Angebote wie bspw. Imbisse, Kneipen oder Restaurants vorweisen.

Aufgrund der Schließung des Drogeriemarktes in der Hauptstraße werden Drogerieartikel lediglich im Wasgau-Markt, im Netto-Markt, im Aldi sowie in der Apotheke angeboten. Warenangebote, welche den mittel- und langfristigen Bedarf decken wie bspw. Bekleidung oder Schuhe existieren auch im Zentrum von Limbach nicht.

Insgesamt existieren im Ortszentrum ausreichend viele **Parkplätze**, da einige Einzelhändler wie bspw. der Wasgau-Markt Kundenparkplätze vorhalten können. Darüber hinaus ist das Parken weitestgehend im Straßenraum geregelt.

Aufgrund der ansprechenden Begrünungsmaßnahmen in Form von Bäumen, Blumenbeeten und anderen Gestaltelementen, kann die **Aufenthaltsqualität** im Ortszentrum von Limbach als hoch eingestuft werden. Lediglich im Bereich der Bahnhofstraße, in der sich wie dargestellt auch vereinzelte Nahversorgungsangebote befinden, mangelt an Gestaltungs- und Begrünungselementen im öffentlichen Raum (vgl. Kapitel Städtebau und Wohnen).



Abb. 83 und Abb. 84: Ansichten Zentrum (Hauptstraße) Limbach (ARGUS CONCEPT)

RAUMKATEGORIE 2: STÄDTEBAULICH NICHT INTEGRIERTE VERSORGUNGSEINRICHTUNGEN

Neben den bereits dargestellten Versorgungsmöglichkeiten in den Ortskernen existieren noch weitere Nahversorgungsangebote in den nachfolgend dargestellten Gewerbegebieten.

NAHVERSORGUNGSANGEBOTE IM GEWERBEGEBIET „AN DER AUTOBAHN“

Neben den überwiegend arbeitsplatzbezogenen Unternehmen im Gewerbegebiet „An der Autobahn“ im Ortsteil Limbach befindet sich ein Lebensmitteldiscounter. Anders als bei den Einzelhandelseinrichtungen in den Ortszentren spielt die Aufenthaltsqualität in diesem Bereich keine Rolle, da es sich bedingt durch die Lage und aufgrund der Vielzahl an Parkmöglichkeiten, um einen autogerechten Ein-

kaufsstandort handelt. Zusätzlich befindet sich in diesem Gewerbegebiet noch eine BMW-Niederlassung.

NAHVERSORGUNGSANGEBOTE IM GEWERBEGBEIT „IM DINTENTAL“ UND ENTLANG DER L 119 (AM KREISVERKEHR)

Des Weiteren befindet sich ein Lebensmitteldiscounter im Gewerbegebiet „Im Dintental“ im Ortsteil Limbach. Auch hier werden zahlreiche Parkmöglichkeiten angeboten. Jedoch ist der Discounter über einen Fußweg an das Wohnviertel am Bahnhof angebunden, sodass auch die Möglichkeit einer fußläufigen Versorgung besteht (näheres siehe Kapitel „Verkehr“).

In direkter Nähe zum Lebensmitteldiscounter befindet sich zudem ein größeres Einrichtungshaus.



Abb. 85 und Abb. 86: Lebensmitteldiscounter „Im Dintental“ und im Gewerbegebiet „An der Autobahn“ (ARGUS CONCEPT)

6.2.1. Großflächiger Einzelhandel

Laut LEP-Siedlung soll in den zentralen Orten Flächenvorsorge für großflächigen Einzelhandel betrieben werden. In den nicht-zentralen Ortsteilen soll lediglich die wohnortnahe Grundversorgung gesichert werden.

Innerhalb der Gemeinde Kirkel ist derzeit lediglich eine großflächige Einzelhandelseinrichtung⁵⁰ vorhanden. Dabei handelt es sich um das Einrichtungshaus „Möbel Grub“ in Limbach.

| Ortsteil | Standort | Firma | Hauptsortiment | VK-Fläche |
|------------------|---------------------------------|---------------------|--|--------------------------|
| Kirkel-Neuhäusel | Wielandstraße | Wasgau Frischemarkt | SB-Verbrauchermarkt mit Getränkehandel | ca. 500 m ² |
| Limbach | Gewerbegebiet „An der Autobahn“ | Aldi | Nahrungsmitteldiscounter | ca. 790 m ² |
| | Gewerbegebiet „Im Dintental“ | Netto | Nahrungsmitteldiscounter | ca. 650 m ² |
| | Hauptstraße | Wasgau Frischemarkt | SB-Verbrauchermarkt mit Getränkehandel | ca. 500 m ² |
| | Im Dintental 1 | Möbel Grub | Einrichtungshaus | ca. 1.900 m ² |

Tabelle 26: Einzelhandelseinrichtungen mit Angaben zu Verkaufsflächen in der Gemeinde Kirkel (Gemeinde Kirkel)

⁵⁰ gemäß LEP-Siedlung werden Einzelhandelseinrichtungen mit mehr als 700 m² Verkaufsfläche als „großflächig“ bezeichnet

Jedoch ist im Zentrum des Ortsteils **Kirkel-Neuhäusel** die Ansiedlung einer großflächigen Einzelhandelseinrichtung mit einer Verkaufsfläche von ca. 1.600 m² geplant. So soll der Wasgau-Markt, welcher sich derzeit in der Wieland-Straße befindet in den zentralen Bereich „Goethestraße“ **umgesiedelt** werden.

Neben der geplanten Umsiedlung des Wasgau-Marktes liegt seitens eines Investors eine Anfrage zur **Ansiedlung eines REWE-Marktes** im Ortsteil **Limbach** vor. Konkret handelt es sich dabei um das Grundstück in direkter Nähe zum bestehenden Lebensmitteldiscounter im Gewerbegebiet „Im Dintental“.

6.3. NAHVERSORGUNGSSITUATION

Insgesamt kann das Einzelhandelsangebot bzw. die Nahversorgungssituation der Gemeinde Kirkel als für ein Grundzentrum ausreichend eingestuft werden. Einige Warengruppen reichen sogar über die Grundversorgung hinaus, wie beispielsweise das dargelegte Angebot an Einrichtungsbedarf oder Geschenkartikeln und Schreibwaren. Überwiegend ist das Angebot jedoch durch Waren des kurzfristigen Bedarfs geprägt.

Durch die Nähe zu den Mittelzentren Homburg, Neunkirchen, Blieskastel und St. Ingbert sowie zum Oberzentrum Saarbrücken sind in annehmbarer Reichweite jedoch vielfältige Angebote aller Warengruppen des mittel- und langfristigen Bedarfs erreichbar.

Ebenso kann die Erreichbarkeit der jeweiligen Versorgungsschwerpunkte als gut eingestuft werden, da sich in entsprechender Nähe meist ÖPNV-Haltestellen sowie ausreichend viele Parkmöglichkeiten befinden. Für einen Teil der Bevölkerung sind die Angebote zudem fußläufig gut zu erreichen.

Bedingt durch die Kaufkraftabflüsse in die umliegenden Zentren und durch die absehbaren demografischen Entwicklungen wird sich die Einzelhandelsstruktur in der Gemeinde Kirkel in Zukunft gegebenenfalls verändern, was unter Umständen eine steigende Anzahl an gewerblichen Leerständen nach sich ziehen wird. Vor allem kleinere familiengeführte Betriebe sind vor diesem Hintergrund in ihrer Existenz bedroht, da sich oft keine Nachfolger mehr finden.

GRUNDVERSORGUNG MIT NAHRUNGS- UND GENUSSMITTELN UND DIENSTLEISTUNGEN DES KURZFRISTIGEN BEDARFS

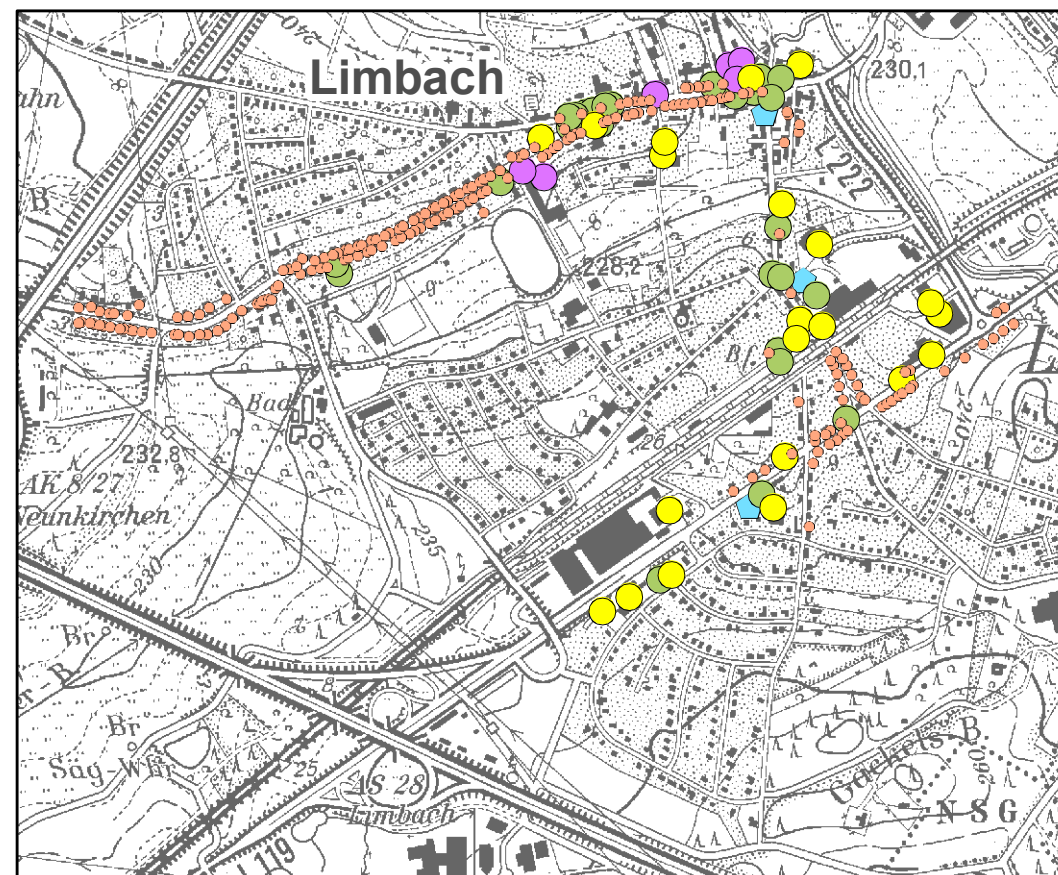
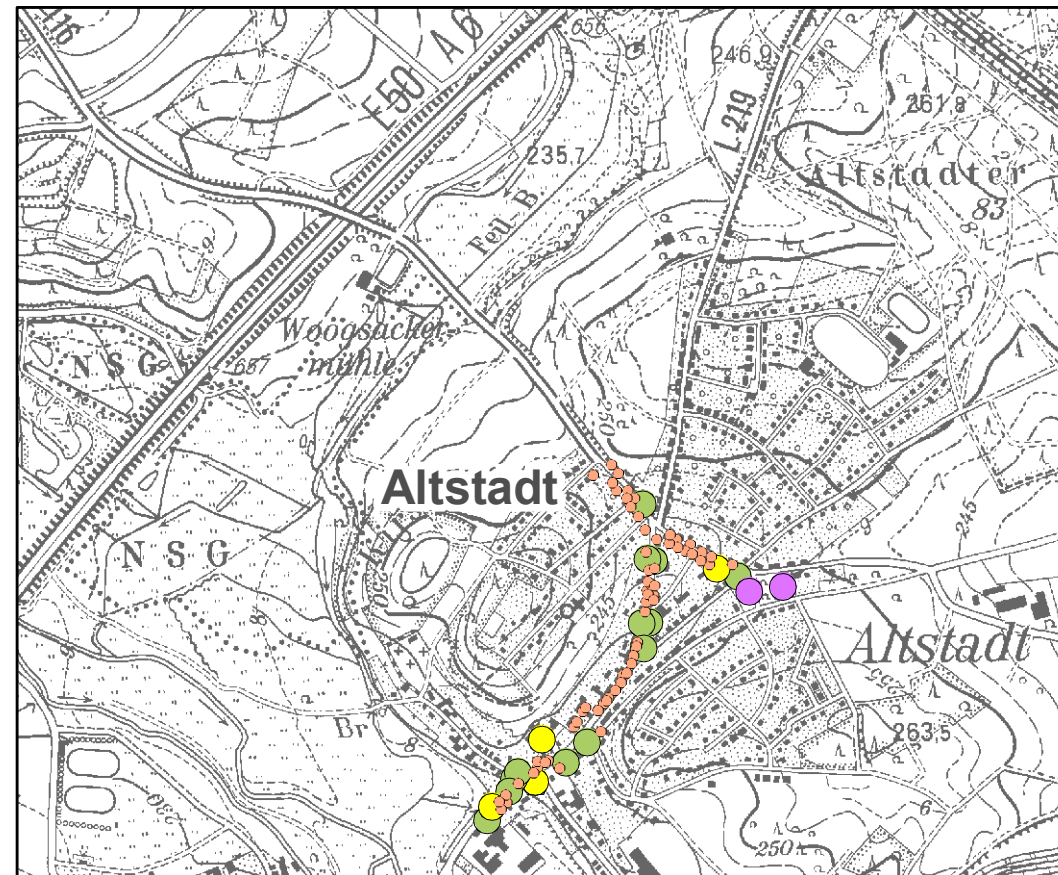
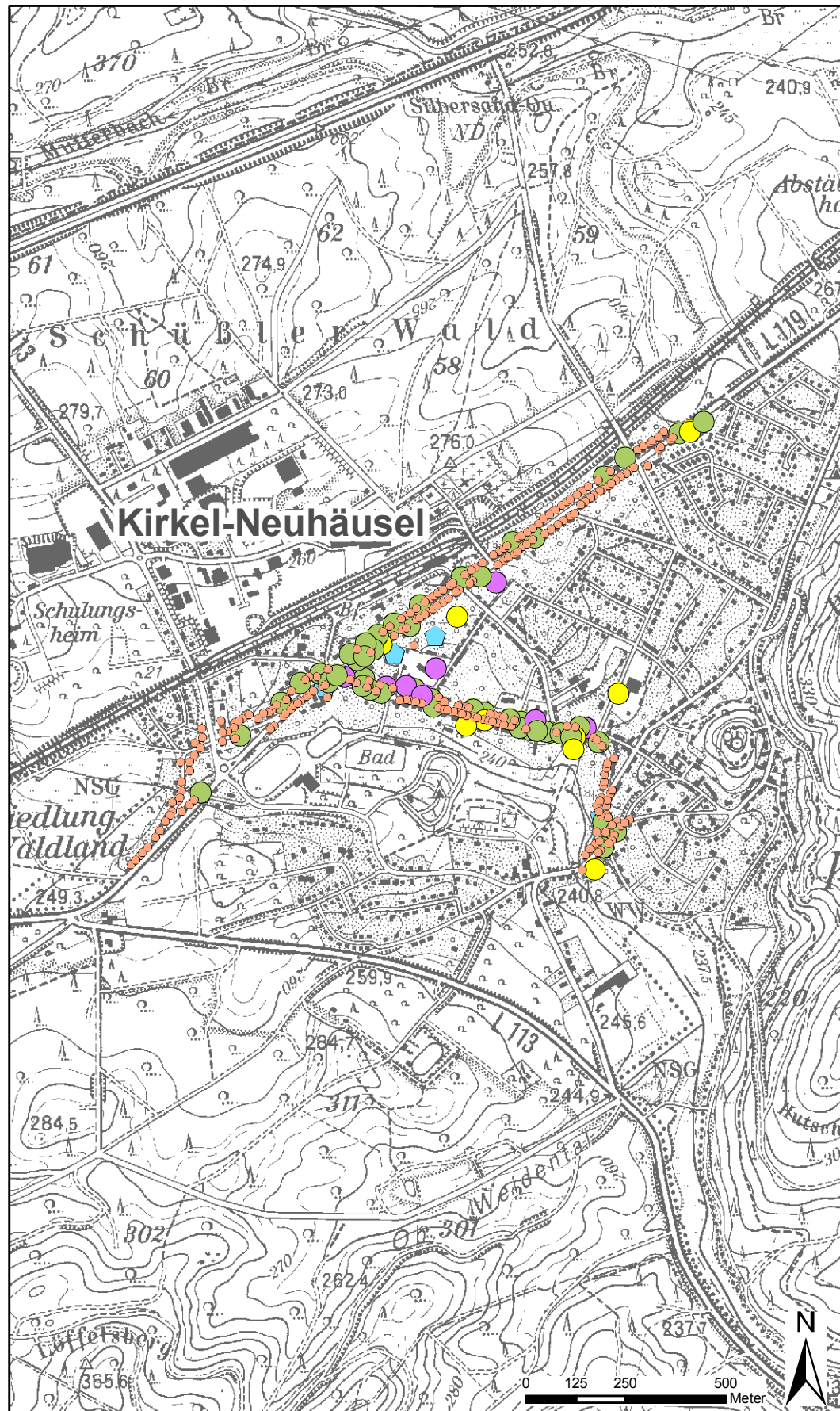
Als Nahversorgung ist die regelmäßige Grundversorgung mit Verbrauchsgütern des täglichen und kurzfristigen Bedarfs – im Wesentlichen Nahrungs- und Genussmittel – in unmittelbarer Nähe zum Wohnort zu verstehen. Bei der Untersuchung der Grundversorgung in den Ortsteilen von Kirkel wurde darüber hinaus auch das Vorhandensein von Dienstleistungsbetrieben des kurzfristigen Bedarfs sowie das Vorhandensein von Gastronomiebetrieben berücksichtigt.

Einrichtungen der Nahversorgung (bspw. Lebensmittelmarkt, Bäckerei, Metzgerei) sowie Dienstleistungen des kurzfristigen Bedarfs (bspw. Bank, Post, Friseur) und Gastronomiebetriebe finden sich in Kirkel-Neuhäusel sowie in Limbach vor. In Altstadt stellt sich das Angebot etwas eingeschränkter dar. Durch die räumliche Nähe zum Ortsteil Limbach, in dem sich ein ausreichendes Nahversorgungsangebot vorfindet, ist jedoch auch die wohnortnahe Versorgung der Bevölkerung des Ortsteils Altstadt gewährleistet.

Plan 9: Nutzungsanalyse der Ortskerne



Nutzungsanalyse der Ortskerne



Legende

- Wohnen
- Mischnutzung (Einzelhandel, Gewerbe oder Dienstleistung im EG / Wohnen im OG)
- Öffentliche Nutzung
- Gewerbe (Einzelhandel und Handwerk)
- ◆ Gastronomie

Gemeinde Kirkel

Nutzungsanalyse der Ortskerne

Plan 9

Die Nahversorgung eines Haushaltes oder Wohnstandortes gilt als gewährleistet, wenn

- zumindest ein Lebensmittelgeschäft in fußläufiger Distanz erreichbar ist (Radius von 500 – 700 m um den Standort)
- die Entfernung bis zum nächsten Supermarkt maximal 6 km beträgt (entspricht ca. 15 Minuten Fahrzeit)

Für einen Großteil der Bevölkerung von Kirkel ist das Erreichen von **Lebensmittelgeschäften in fußläufiger Distanz nicht gewährleistet**. In erster Linie sind die Bewohner der Siedlungsrandbereiche hiervon betroffen.

Der Richtwert von 6 km Entfernung bzw. 15 Minuten Fahrzeit bis zum nächsten Supermarkt wird allerdings im gesamten Gemeindegebiet eingehalten.

In den Ortsteilen Kirkel-Neuhäusel und Limbach findet sich ein breites Spektrum an Möglichkeiten der Nahversorgung vor, während im Ortsteil Altstadt die Nahversorgung nur eingeschränkt erfüllt wird. Zwar gibt es hier eine Bäckerei (welche auch einen Lieferservice anbietet) und eine Metzgerei, jedoch keinen Lebensmittel- oder Getränkemarkt.

Zusätzlich zum stationären Angebot findet im Ortsteil Kirkel-Neuhäusel wöchentlich ein Markt statt, auf dem frische Produkte angeboten werden. Seitens der Bürger wird jedoch eine zu geringe Auswahl an Waren bemängelt. Ebenso gibt es zwei Mal wöchentlich einen mobilen Gemüsemarkt im Ortsteil Limbach.



Abb. 87 und Abb. 88: Banken und Wochenmarkt in Kirkel-Neuhäusel (ARGUS CONCEPT)

Darüber hinaus existieren innerhalb der Gemeinde Kirkel einige mobile Nahversorger (bspw. Bäckerautos), welche das Nahversorgungsangebot ergänzen und gerade für die ältere Bevölkerung eine Alternative zum stationären (für diese Bevölkerungsgruppe z.T. schwer erreichbaren) Angebot darstellen. Die mobilen Anbieter bedienen alle Ortsteile der Gemeinde.

Detaillierte Angaben (Anfahrtszeiten, Preisniveau und Angebot) der mobilen Versorgungseinrichtungen liegen jedoch nicht vor.

Folgende Tabelle liefert einen Überblick über das vorhandene Angebot in den einzelnen Ortsteilen.

| Ortsteile | Nahversorgung | | | | Dienstleistung | | | Gastronomie |
|-------------------------|---------------|--------|---------|----------|----------------|------|---------|-------------|
| | Lebensmittel | Bäcker | Metzger | Getränke | Bank | Post | Friseur | Gaststätte |
| Kirkel-Neuhäusel | + | + | + | + | + | + | + | + |
| Limbach | + | + | + | + | + | + | + | + |
| Altstadt | - | + | + | - | - | - | + | + |

Tabelle 27: Nahversorgungs- und Dienstleistungssituation in den Kirkeler Ortsteilen (ARGUS CONCEPT)

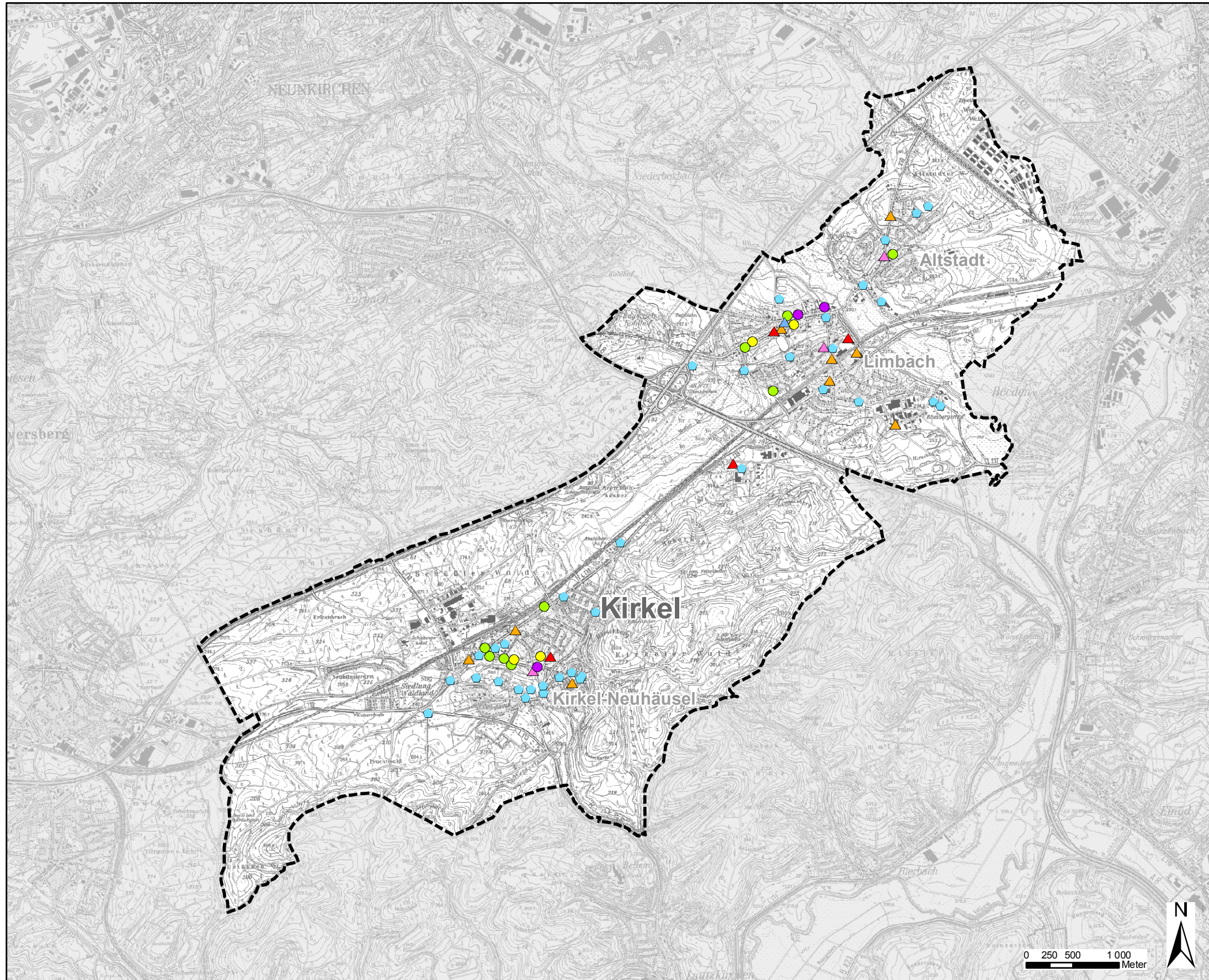
Wie dargestellt, finden sich neben den Einzelhandelseinrichtungen des täglichen Bedarfs in allen Ortsteilen auch Dienstleistungen der erweiterten Grundversorgung vor. Hierzu werden konsumnahe Dienstleistungen wie Postfilialen, Bankinstitute und Friseure gezählt. In den Ortsteilen Kirkel-Neuhäusel und Limbach sind alle diese Einrichtungen vorhanden. So gibt es hier jeweils eine Postfiliale (integriert in Einzelhandelseinrichtungen) sowie ein Verkaufspunkt für Briefmarken in den beiden Wasgau-Märkten, Banken und Friseure. Im Ortsteil Altstadt hingegen gibt es weder Postfilialen noch Banken. Während sich die Nahversorgungseinrichtungen sowie die Postfilialen und Banken hauptsächlich entlang der Hauptstraßen befinden, sind die Friseure weitestgehend über die einzelnen Ortsteile verteilt.














Abb. 89 und Abb. 90: Poststelle und Friseurladen in Kirkel-Neuhäusel (ARGUS CONCEPT)



Nahversorgung der Gemeinde Kirkel



Legende

-  Grundversorgung mit Nahrungsmitteln
-  Bäckerei
-  Metzgerei
-  Getränkemarkt
-  Supermarkt
-  Dienstleistungen
-  Postfiliale
-  Bank
-  Friseur
-  Gastronomie
-  Gemeindegrenze

Gemeinde Kirkel
Nahversorgung der
Gemeinde Kirkel

Plan 10

GASTRONOMIE

Neben den Nahversorgungsangeboten trägt auch die gastronomische Infrastruktur entscheidend zur Lebensqualität im Wohnort bei. Zudem kommt der Gastronomie im Rahmen der touristischen Entwicklung der Gemeinde zukünftig auch verstärkt die Aufgabe zu, die Themen Kulinarik, Genuss, Lebensgefühl und *savoir vivre* zu transportieren, da gerade jene Aspekte im saarländischen Destinationsmarketing für sich sowie in Kombination mit anderen Urlaubsthemen eine wesentliche Rolle spielen (siehe Kapitel Tourismus).

Gesamt betrachtet findet sich in der Gemeinde Kirkel eine Reihe an verschiedenen gastronomischen Einrichtungen vom unteren bis gehobenen Preisniveau (bspw. Rössmann's Residence oder Rützelerie Geiß) vor. Das Angebot reicht von reinen Schankwirtschaften und Imbissen bis hin zu Cafés und Restaurants. Eine Vielzahl der ansässigen Gastronomiebetriebe bietet gut bürgerliche und saarländische Küche an.



Abb. 91 und Abb. 92: Gastronomische Angebote in der Gemeinde Kirkel (ARGUS CONCEPT)

Bemängelt werden kann jedoch der stetige Rückgang typischer Schankwirtschaften, von denen es mittlerweile nur noch wenige in der Gemeinde gibt. Gerade diese fungieren als Treffpunkte und Kommunikationsorte für die ortsansässige Bevölkerung und stärken das soziale Miteinander in den einzelnen Ortsteilen.

Das vom Heimat- und Verkehrsverein Kirkel e.V. herausgegebene Unterkunfts- und Gaststättenverzeichnis liefert einen Überblick über alle gastronomischen Einrichtungen und Beherbergungsbetriebe innerhalb der Gemeinde.

6.4. GEWERBEFLÄCHEN UND GEWERBEFLÄCHENPOTENZIALE

Gewerbeflächendefizite und / oder fehlende Gewerbeflächenpotenziale können die wirtschaftliche Entwicklung einer Kommune erheblich beeinträchtigen und langfristig betrachtet die Arbeitsmarktlage verschlechtern. Neben dem Aufzeigen von potenziellen Flächen kann ein aktives Leerstands- und Flächenmanagement einen unnötigen Flächenverbrauch verhindern. Zusätzlich zu den vielfältigen ökologischen Folgen der Flächeninanspruchnahme (Zerstörung natürlicher Lebensräume, Versiegelung etc.) wirkt sich der anhaltende Flächenverbrauch finanziell auch negativ für die Kommunen aus, so z.B. in Form von steigenden Kosten für die Bereitstellung und Unterhaltung der Infrastruktur in der Gemeinde.

Um in Zukunft eine nachhaltige Entwicklung der Kommune zu gewährleisten, muss die andauernde neue Flächeninanspruchnahme weiter reduziert werden. Dies kann mit einem intelligenten Flächenmanagement - dem haushälterischen und sparsamen Umgang mit Fläche - erreicht werden.

6.4.1. Gewerbe- und Industriegebiete

Innerhalb der Gemeinde Kirkel existieren insgesamt sieben Gewerbegebiete mit einer Gesamtfläche von über 719.836 m², welche sich auf die beiden Ortsteile Kirkel-Neuhäusel und Limbach verteilen.

ORTSTEIL KIRKEL- NEUHÄUSEL

GEWERBEGEBIET „AM NEUNKIRCHER WEG“

Das Gewerbegebiet „Am Neunkircher Weg“ befindet sich nördlich der Bahntrasse im Ortsteil Kirkel-Neuhäusel und umfasst eine Fläche von 315.854 m².

Gesamt betrachtet haben sich hier Gewerbebetriebe aus unterschiedlichen Branchen angesiedelt. So gibt es zum einen Firmen aus der Baubranche (bspw. Bau- und Immobilienunternehmen, Baustoffhandel, Gartenbedarf, Dachdeckerbetriebe), Betriebe des produzierenden Gewerbes (bspw. Frästechnik, Zerspanungsmechanik, Hydrauliksysteme, Stanztechnik) sowie Betriebe aus dem KFZ-Bereich.

Darüber hinaus existieren hier auch Firmen der IT-Branche sowie Gesundheitsdienstleister.

GEWERBEGEBIET „AM TANNENWALD“

Das Gewerbegebiet „Am Tannenwald“ befindet sich westlich des Ortsteils Kirkel-Neuhäusel. Die Fläche umfasst insgesamt 37.258 m².

Hier befindet sich in erster Linie die Niederlassung der Verwaltung des Praktiker-Marktes. Dieser ist jedoch zukünftig von Stellenabbau bedroht.

Des Weiteren befinden sich hier eine Tierarztpraxis, ein Logistikunternehmen, das Bildungszentrum der Arbeitskammer, ein Restaurant sowie eine Industrie Service GmbH.

ORTSTEIL LIMBACH

GEWERBEPARK „AN DER AUTOBAHN“

Der Gewerbepark „An der Autobahn“ befindet sich in direkter Nähe zur Autobahnanschlussstelle „Limbach“ am Ortsausgang von Limbach in Richtung Kirkel-Neuhäusel. Insgesamt umfasst der Gewerbepark eine Fläche von 156.128 m².

Hier befinden sich neben Speditions- und Transportunternehmen auch Betriebe aus dem KFZ-Bereich (BMW Niederlassung), eine Industrielackiererei, ein Großhandel für PC-Systeme, ein Unternehmen aus dem Bereich Medizin / Orthopädie sowie produzierendes Gewerbe (bspw. Metallbau, Zerspanungstechnik). Darüber hinaus befindet sich hier auch ein Lebensmitteldiscounter sowie ein Hotel mit Catering-Service.

GEWERBEGEBIET „AUF DER WINDSCHNORR“

Das Gewerbegebiet „Auf der Windschnorr“ befindet sich zwischen der L 119 und der Bahntrasse im Ortsteil Limbach und umfasst eine Fläche von 44.381 m². In erster Linie ist hier die Firma Casar, Drahtseilwerk Saar GmbH ansässig. Des Weiteren existieren hier noch Betriebe der KFZ-Branche.

GEWERBEGEBIET „IM DINTENTAL“

Das Gewerbegebiet „Im Dintental“ befindet sich zwischen dem Bahnhof und der L 222 im Ortsteil Limbach und umfasst eine Gesamtfläche von 11.133 m² von denen noch 2.255 m² zur Verfügung stehen. Bisher haben sich hier ein Lebensmitteldiscounter sowie ein Einrichtungshaus angesiedelt.

GEWERBEGEBIET „BAHNHOFSTRAÙE / IN DEN STOCKGÄRTEN“

Das Gewerbegebiet „Bahnhofstraße / In den Stockgärten“ schließt nördlich an das Gewerbegebiet „Im Dintental“ an und umfasst eine Fläche von 25.091 m². Hier sind ein Transport / Logistik-Unternehmen, eine Schlosserei sowie ein Allgemeinmediziner ansässig. Zudem ist in diesem Gebiet der Neubau des Feuerwehrhauses geplant.

GEWERBEGEBIET „IN DEN SECHS MORGEN“

Das Gewerbegebiet „Zweibrücker Straße / Ringsstraße“ befindet sich am östlichen Siedlungsrand des Ortsteils Limbach und umfasst in etwa eine Fläche von 119.991 m². Hier sind Unternehmen aus verschiedenen Branchen ansässig, wie bspw. Logistik- und Transportunternehmen, IT-Unternehmen (Daten- und Medientechnik), KFZ-Betriebe und produzierendes Gewerbe (Stahlbau, Industrielackiererei etc.). Zudem sind hier eine TÜV-Prüfstelle, ein Aquaristik - Center sowie ein Hotel-Restaurant ansässig.



Abb. 93 und Abb. 94: Gewerbegebiet „In den sechs Morgen“ Limbach und Gewerbegebiet „Am Tannenwald“ in Kirkel-Neuhäusel (ARGUS CONCEPT)

6.4.2. Gewerbeflächenpotenziale

Die Gewerbeflächenpotenziale innerhalb der Gemeinde Kirkel setzen sich zusammen aus den freien Gewerbeflächen in bestehenden Gewerbegebieten, potenziellen Erweiterungsflächen bestehender Gewerbegebiete sowie neuen gewerblichen oder industriellen Bauflächen. Zudem bieten die leerstehenden Ladenlokale ein weiteres Potenzial zur Ansiedlung von Unternehmen.

FREIE UND POTENZIELLE GEWERBEFLÄCHEN

Die Gemeinde verfügt insgesamt über 719.836 m² bestehende **Gewerbeflächen**, von denen derzeit noch ca. **2.255 m² zur freien Verfügung** stehen.

Freie Gewerbeflächen in der Größenordnung von rund **2.255 m²** (www.gewiss-saarland.de) existieren innerhalb des **Gewerbegebietes „Im Dintental“** im Ortsteil **Limbach**.

Zudem soll zukünftig der **Industriepark „Am Zunderbaum“** entstehen. Die Fläche befindet sich zwischen dem Ortsteil Altstadt und der Stadt Homburg und umfasst somit die Gemarkungen der Gemeinde Kirkel sowie der Stadt Homburg. Die gesamte Flächengröße beträgt ca. 80 ha, davon ca. 55 ha ehemalige Bundeswehrliegenschaft (entwickelt werden zunächst lediglich die 55 ha). Insgesamt stehen im Industriepark Zunderbaum **zukünftig 371.000 m² freie Gewerbe- bzw. Industrieflächen** auf der Gemarkung der Gemeinde Kirkel zur Verfügung (www.gewiss-saarland.de).

Durch die Lage an der Bundesautobahn A 6 und an der B 423 ist die Fläche verkehrlich gut erschlossen. Des Weiteren besteht ein Anschluss an das Schienennetz, sodass auch Potenzial besteht den Güterverkehr über die Schiene abzuwickeln. Das Industriegebiet ist somit besonders attraktiv für Unternehmen des produzierenden Gewerbes. Auch weil es aufgrund seiner Lage Schichtbetrieb und Lagerhaltung erlaubt und relative Emissionsfreiheit gegeben ist.

Insgesamt kommt es innerhalb der Gewerbegebiete in der Gemeinde immer öfter zu Gebäudeleerständen bzw. untergenutzten Gebäuden, da Unternehmen aufgrund eines höheren Flächenbedarfes aus der Gemeinde wegziehen müssen bzw. die vorhandenen Gebäude nicht mehr den heutigen Ansprüchen genügen. Das Bundesbauministerium wird möglicherweise auf Initiative des Landes Nordrhein Westfalen ein Forschungsvorhaben im Rahmen der „ExWoSt“-Reihe starten, um sich mit dieser Problematik zu befassen. Derzeit laufen die Vorbereitungen für das Forschungsvorhaben im Rahmen dessen die Länder geeignete Standortgemeinden benennen können. Auf diese Weise sollen generelle Lösungsansätze und konzeptionelle Herangehensweisen gefunden werden. Die Gemeinde Kirkel wurde in diesem Zusammenhang für das Bundesland Saarland vorgeschlagen.

LEERSTEHENDE LADENLOKALE

Leerstehende Ladenlokale und Geschäftsräume führen zu einer deutlichen funktionalen und gestalterischen Schwächung der Ortskerne, da sie die Aufenthaltsqualität des städtebaulichen Umfeldes mindern und zu einer negativen Imagebildung beitragen. Zudem erhöhen ausbleibende Kunden das Risiko, dass sich weitere Leerstände im nahen Umfeld bilden.

Die Umnutzung gewerblicher Leerstände zu Wohneinheiten ist in der Regel eher schwierig, da hiermit umfangreiche und kostenintensive Umbaumaßnahmen verbunden sind.

Insgesamt lassen sich in der Gemeinde Kirkel kaum leerstehende Ladenlokale ausmachen, sodass derzeit in diesem Bereich kein dringender Handlungsbedarf besteht. Lediglich punktuell bestehen gewerbliche Leerstände, so beispielsweise in der Goethestraße und der Kaiserstraße im Ortsteil Kirkel-Neuhäusel sowie an der Hauptstraße in Limbach. So wurde für den ehemaligen Schlecker-Markt noch keine Nachnutzung gefunden.

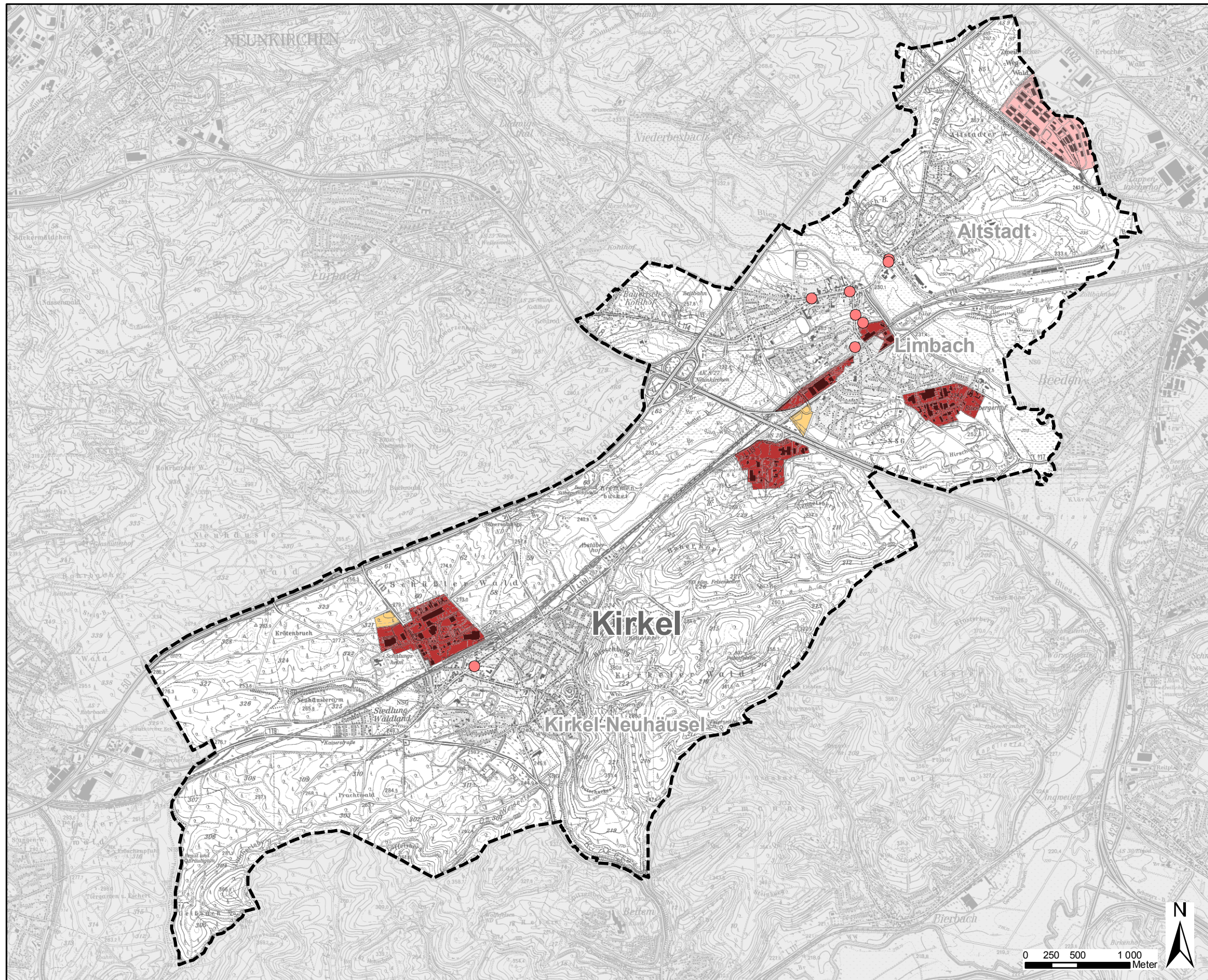
Ebenso lassen sich einige untergenutzte Gebäude und Leerstände in den Gewerbegebieten ausmachen. Diese befinden sich teilweise in privater Hand und können aufgrund zu hoher Preisvorstellungen der Eigentümer nur schwer vermarktet werden.

Trotz der sehr geringen Anzahl an gewerblichen Leerständen sollte nicht außer Acht gelassen werden, dass es zukünftig aufgrund gesellschaftlicher und demografischer Veränderungen vermehrt zu gewerblichen Leerständen kommen kann. Zum einen wird es zunehmend schwieriger für familiengeführte Betriebe Nachfolger zu finden, zum anderen geht die Tendenz immer mehr dahin, dass sich der Einzelhandel auf die grüne Wiese verschieben wird und somit die kleinen Ladenlokale innerhalb der Ortszentren aufgegeben werden müssen.






Plan 11: Gewerbeflächen und Gewerbeflächenpotenziale



Gewerbeflächen und Gewerbeflächenpotenziale



Legende

-  Bestehende Gewerbeflächen
-  Freie Gewerbeflächen
(Gewiss Saarland Stand: Januar 2012)
-  Potenzielle Gewerbefläche
(Entwurf Flächennutzungsplan 2006)
-  Gewerbeleerstand
-  Gemeindegrenze

Gemeinde Kirkel
**Gewerbeflächen und
Gewerbeflächenpotenziale**

Plan 11

Derzeit baut die Gemeinde Kirkel in Zusammenarbeit mit der Wirtschaftsförderungsgesellschaft Bexbach ein Gewerbeleerstandskataster auf. Auf diesem Wege soll sowohl Verkäufern als auch interessierten Käufern eine Plattform zum Austausch angeboten werden.



Abb. 95 und Abb. 96: Beispiele für Ladenleerstände in der Gemeinde Kirkel (ARGUS CONCEPT)

6.5. GEMEINDEMARKETING UND WIRTSCHAFTSFÖRDERUNG

Die Gemeinde Kirkel kann keine eigene Wirtschaftsförderungsabteilung innerhalb der Verwaltung vorweisen, jedoch besteht für alle ortsansässigen Gewerbetreibenden die Möglichkeit sich in das Branchenverzeichnis auf der Homepage der Gemeinde einzutragen.

Zudem liefert der Internetauftritt einen Überblick über bestehende und freie Gewerbeflächen der Gemeinde. Des Weiteren wird auf die Wirtschaftsförderungsgesellschaft des Saarpfalz-Kreises verwiesen.

HEIMAT- UND VERKEHRSVEREIN⁵¹

In der Gemeinde Kirkel existiert seit dem Jahr 1949 der Heimat- und Verkehrsverein Kirkel e.V., welcher in Zusammenarbeit mit Gewerbetreibenden aktiv Projekte in der Gemeinde initiiert und umsetzt. So wird beispielweise der jährlich stattfindende Burgsommer oder auch die Kirkeler Gewerbeschau seitens des Vereins organisiert.

Ebenso stellt der Heimat- und Verkehrsverein auf seiner gut gepflegten Homepage einen Veranstaltungskalender bereit und organisiert touristische Events wie bspw. Wanderungen entlang des Premi- umwanderweges „Kirkeler-Tafeltour“. In jüngster Zeit hat der Heimat- und Verkehrsverein zudem ein Gaststätten- und Übernachtungsverzeichnis herausgegeben, welches einen Überblick über alle in der Gemeinde bestehenden gastronomischen Einrichtungen und Übernachtungsmöglichkeiten bietet (vgl. Kap. Tourismus).

Gesamt betrachtet stellt der Heimat- und Verkehrsverein somit eine wichtige Organisation im Rahmen der kommunalen Wirtschaftsförderung dar.

⁵¹ Neben den wirtschaftsfördernden Aktivitäten bietet der Heimat- und Verkehrsverein seit dem Jahr 2002 durch den Arbeitskreis „Heimat- und Familienforschung in Kirkel Ahnenforschungen bzw. Hilfestellungen bei diesen. Zudem beschäftigt sich der Arbeitskreis mit der Geschichte der Gemeinde und der in der Gemeinde lebenden Personen und baut eine Datenbank auf.

WIRTSCHAFTSFÖRDERUNGSGESELLSCHAFT DES SAARPFALZ-KREISES

Die Wirtschaftsförderungsgesellschaft des Landkreises fungiert als Ansprechpartner für alle Belange der Wirtschaftsförderung und dient als Schnittstelle zwischen Unternehmen, Kommunen und Landesbehörden. Neben der Bereitstellung von Informationen zu freien Gewerbeflächen betreut die Gesellschaft auch Existenzgründer und organisiert diverse Veranstaltungen und Vorträge rund um das Thema Wirtschaft.

6.6. TOURISMUS

Bei der Beleuchtung der wirtschaftlichen Situation der Gemeinde Kirkel kommt auch dem Tourismus eine besondere Bedeutung zu: Die Burggemeinde Kirkel ist eines der Aushängeschilder des saarländischen Incoming-Tourismus und transportiert damit das Image des Saarlandes als aufstrebende Tourismusdestination mehr als viele andere Kommunen nach außen. Der Tourismus als „weiße Industrie“ hat hier eine längere Tradition und einen etwas höheren Stellenwert als in den meisten anderen saarländischen Tourismuszielen; mit der Burg ist eines der besonderen Wahrzeichen des Saarlandes hier verortet, das schon seit Jahrzehnten Ziel von saarländischen Schulklassen ist und heute als USP Kirkels („Unique Selling Point“ – Alleinstellungsmerkmal) von auswärtigen (Übernachtungs-)Gästen entdeckt wird. Als „Tor zur Biosphärenregion Bliesgau“ kam vor einigen Jahren ein zweiter imagebildender Tourismusschwerpunkt hinzu, der noch deutliche Ausbaupotenziale birgt.

Die Gemeinde Kirkel und hier insbesondere der Hauptort Kirkel-Neuhäusel (seit 1997 mit Prädikat „Staatlich anerkannter Erholungsort“) weisen vor diesem Hintergrund eine solide touristische Ausgangssituation auf. In den vergangenen Jahren wurden die touristische Attraktivität und das Angebots- und Erlebnisspektrum peu à peu verbessert, weiter entwickelt bzw. ausgebaut, sodass heute ein deutlich über dem Landesdurchschnitt liegender touristischer Status Quo erreicht ist. Im Rahmen des GEKO gilt es, aufbauend auf den guten Ausgangsbedingungen, zielführende Maßnahmen zu benennen, mit deren Hilfe die bestehenden Stärken und Potenziale der Wohn-, Freizeit- und Tourismusgemeinde Kirkel ausgebaut und damit einen größeren und nachhaltig(er)en Beitrag zur wirtschaftlichen und demographischen Entwicklung der Kommune leisten können.

6.6.1. Organisation des Tourismus in der Gemeinde Kirkel, Einbindung in überkommunale touristische Strukturen

Das verkörperte Image und damit eng verbunden der besondere Stellenwert des Tourismus in der Gemeinde Kirkel werden jedem – auch Nicht-Ortskundigen – schon beim ersten Anklicken der Gemeindehomepage www.kirkel.eu deutlich: der Besucher wird mit dem Slogan

„Willkommen in Kirkel! „Wo es Ritttern einst gefiel - Burggemeinde im Herzen der Saarpfalz“

begrüßt. Noch vor bzw. links der Schaltfläche „Wirtschaft“ angeordnet, befindet sich im Kopf der Startseite der Bereich „Freizeit und Tourismus“. Der Menüpunkt erweist sich auch in seinen Untermenüs inhaltlich wie gestalterisch ansprechend, übersichtlich und informativ. Der Nutzer fühlt sich angesprochen und animiert, die angebotenen Informationen in Ruhe zu durchstöbern. Der Umgang der Gemeinde mit dem Thema Tourismus erscheint von daher schon dem ersten Anschein nach professionell und engagiert.

Die Gemeinde Kirkel betreut, wie mehr oder weniger alle saarländischen Kommunen, den Bereich Tourismus im Rahmen der kommunalen Selbstverwaltung. Dem Fachbereich 1 der Gemeindeverwaltung

„Zentrale Dienste, Kultur und Tourismus“ kommt unter anderem auch die Förderung der Tourismusentwicklung zu. Neben dem engen Kontakt und regen Gedankenaustausch mit touristischen Akteuren und Leistungsträgern sowie Interessenvereinigungen vor Ort wird die strategische Tourismusplanung der Gemeindeverwaltung insbesondere durch die Rahmenkonzepte auf Regions- bzw. Landkreis- sowie auf Landesebene bestimmt.

Das Akteursnetz auf Ebene der Gemeinde wird flankiert von der Tourismusarbeit auf Landkreisebene. Die Saarpfalz-Touristik (www.saarpfalz-kreis.de/urlaub) bietet auf ihrer Homepage einen Überblick über Sehenswürdigkeiten, Unterkünfte sowie Restaurants in den einzelnen Kommunen des Landkreises, stellt Reiseangebote zusammen und bewirbt touristische Veranstaltungen. Als Bindeglied zur Tourismuszentrale Saarland ist es eine ihrer vornehmlichen Aufgaben, die touristischen Angebote und Attraktivitäten der Kommunen zu vernetzen und sinnvoll gebündelte Pakete bzw. Individualangebote für den Gast zusammenzustellen.

Die Tourismuszentrale Saarland ist die Dachorganisation des saarländischen Incoming-Tourismus. Ihr obliegt die Außendarstellung des Reiseziels Saarland mit seiner Fülle an Facetten und Möglichkeiten. Die Homepage www.tourismus.saarland.de beinhaltet eine kurze Beschreibung Kirkels und seiner Besonderheiten (inklusive Verlinkung auf www.kirkel.eu) sowie Hinweise zu Gastgebern, Gastronomie, Veranstaltungen und buchbaren Angeboten. Die Angebote sind direkt bei der TZS oder bei der Saarpfalz-Touristik buchbar.

Die zukünftige Entwicklung des Tourismus in Kirkel wird angelehnt an Schwerpunktthemen und Handlungsempfehlungen erfolgen, welche auf Landkreis- wie auf Landesebene in touristischen Entwicklungskonzepten festgeschrieben sind. Auf Landkreisebene handelt es sich um die *Regionale Tourismuskonzeption Saarpfalz-Kreis und Biosphärenreservat Bliesgau*, auf der Ebene des Landes um die *Tourismusstrategie Saarland 2015*. Hintergrund: Ab 2014 besteht nur noch dann Aussicht auf touristische Projekt-Fördergelder, wenn auf Landkreisebene ein Touristisches Entwicklungskonzept existiert, welches Bezug nimmt auf die Inhalte und Themenschwerpunkte der am 12. Februar 2009 vorgestellten saarländischen Tourismusstrategie. Die Regionale Tourismuskonzeption für den Saarpfalz-Kreis und das Biosphärenreservat Bliesgau liegt seit Juni 2011 vor. Die darin beinhalteten rund 70 Projekte und Maßnahmen bilden für den Saarpfalz-Kreis und die Saarpfalz-Touristik in den kommenden Jahren die Richtschnur für das touristische Handeln in der Region. Die touristischen Ziele und Leitlinien sowie die einzelnen Projekte und Maßnahmen werden in einer 44-seitigen Broschüre in kompakter Form dargestellt. Ergänzt wird die Broschüre durch einen 164-seitigen Katalog, in dem die touristischen Maßnahmen- und Projekte detailliert beschrieben werden.

6.6.2. Touristische Besonderheiten Kirkels

Die Beschreibung auf der Homepage der TZS macht die Besonderheit Kirkels deutlich: Wahrzeichen und Hauptattraktion ist eindeutig die **Burg!**

„Auf der malerischen Burgruine lebt das Mittelalter wieder auf: Beim Kirkeler Burgsommer zwischen Mitte Mai und Ende Juli bevölkern an den Wochenenden Ritter, Burgfräulein, Marketender, Musiker, Gaukler, Feuerspucker und Handwerker wie Waffenschmiede, Töpfer und Bäcker die Burg. Jeder kann mitmachen und seine Talente und Fähigkeiten zeigen.

Stimmungsvoll ist auch die Burgweynacht am Wochenende des 3. Advent - mit mittelalterlichem Weihnachtsmarkt und großer Krippenausstellung in einem Stall.“⁵²

⁵² www.tourismus.saarland.de, Stand: 10.03.2012.

Die Burganlage Kirkel aus dem 11. Jhd. ist seit langem ein beliebtes Ausflugsziel für Tagesausflügler aus dem Saarland und den angrenzenden Gebieten. Insbesondere der überregional bekannte Kirkeler Burgsommer mit dem mittelalterlichen Handwerkermarkt lockt jedes Jahr eine Vielzahl an Besuchern aus Nah und Fern an (gut gemachte Homepage: www.burgsommer.de). Die Burg, ihre Geschichte und ihre Identität stiftende Bedeutung für Kirkel sind seit etlichen Jahren Thema und Gegenstand bürgerschaftlichen Engagements. Unter reger Beteiligung des Heimat- und Verkehrsvereins Kirkel wird seit 1988 ein Heimatmuseum mit Exponaten und Informationen zur Geschichte des Ortes und der Burg Kirkel betrieben. 1989 gründete sich der Förderkreis Kirkeler Burg e.V. (www.kirkeler-burg.de), der seither zur Erforschung sowie zur Aufwertung und Verankerung der Burg im Kulturleben Kirkels bspw. durch Anlage eines Schauweinbergs, Gründung einer Bogenschießgruppe sowie der Musikgruppe „freye Spielleut Kirkel“ beiträgt.

Gerade diesem vielfältigen und facettenreichen Engagement der Kirkeler Bevölkerung bei der Inwertsetzung und Inszenierung „ihrer“ Burg ist der erreichte Status Quo zu verdanken. Von daher kommt dem bürgerschaftlichen Engagement auch die Schlüsselrolle bei der zukünftigen touristischen Vermarktung zu.

Neben der Burganlage selbst trägt auch die Umgebung der Burg und das Oberdorf einen wesentlichen Teil zum stimmigen Gesamtambiente bei. Der Bereich vermittelt dem Besucher mit seinen schmalen Straßen und Gassen, den schönen alten Häusern und der mit Fingerspitzengefühl erfolgten Ortsbildgestaltung ein pittoreskes Szenario, das einen bleibenden Eindruck hinterlässt. Vor diesem Hintergrund hebt das Regionale Tourismuskonzept Saarpfalz-Kreis auch den Kirkeler Wurstmarkt mit rund 100.000 Besuchern als kreisweite Besonderheit im Bereich Veranstaltungen und Events hervor.



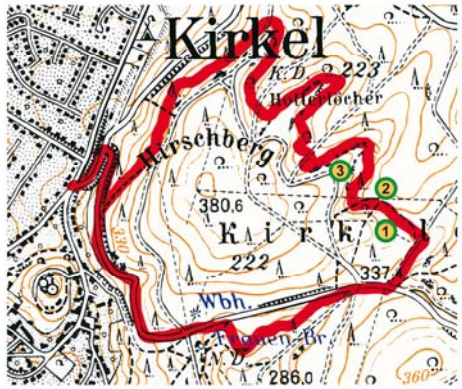
Abb. 97 und Abb. 98: Die Kirkeler Burg, das Wahrzeichen der Gemeinde / Ortsgestaltung mit Fingerspitzengefühl und touristischen Mehrwert.

Neben Burg und Burgumfeld sind es insbesondere die Themen Wandern und Natur, mit denen Kirkel um die Gunst des Gastes wirbt. Mit der „Kirkeler Tafeltour“ existiert seit einigen Jahren ein Premiumwanderweg, der in der für das Wanderpublikum als angenehm empfundenen Länge von 8 Kilometern in den Kirkeler Wald führt.

Vom Landesmarketing weniger beworben, jedoch schon seit Jahrzehnten als beliebtes Ausflugsziel bekannt, beeindruckt der „Felsenpfad“ (www.felsenpfad.de) mit imposanten Steinformationen aus dem Buntsandstein, die auch von Kletterern genutzt werden. Das **Felsklettern** im Biosphärenreservat Bliesgau unterliegt dabei gewissen Reglementierungen: Die Kletterfelsen am Felsenpfad liegen im Naturschutzgebiet Taubental, welches als Kernzone der Biosphäre ausgewiesen ist. Damit unterliegen sie

nach Verordnung über das Biosphärenreservat Bliesgau, § 4 Abs. 1 Nr. 7 einem Betretungsverbot. Einige Felsen wurden jedoch zum Klettern auf eigene Gefahr freigegeben. Diese sind vor Ort mit einem Namensschild und einem Hinweis markiert (Felsengruppe Unglücksfelsen, Schräge Platte, Sonnendach, vgl. Abb. 98). Alle anderen Felsen dürfen nicht betreten werden.


FELSKLETTERN IM BIOSPHÄRENRESERVAT BLIESGAU




Die Kletterfelsen am Felsenpfad liegen im Naturschutzgebiet Kernzone Taubental“; sie dürfen deshalb nur eingeschränkt zum Klettern genutzt werden. Die auf der Übersichtskarte dargestellten Felsen sind auf eigene Gefahr zum Klettern freigegeben. Sie sind vor Ort mit einem Namensschild und einem Hinweis markiert. Alle anderen Felsen dürfen nicht betreten werden.

Zum Klettern frei gegebene Felsen:


● Felsengruppe Unglücksfelsen




● Schräge Platte



● Sonnendach





Felsen, die kein Namensschild tragen, unterliegen dem Betretungsverbot nach § 4 Abs. 1 Nr. 7 der Verordnung über das Biosphärenreservat Bliesgau.

Weitere Infos unter: www.felsenpfad.de
Wir wünschen Ihnen weiterhin viel Freude beim Klettern!

Biosphärenreservat
Bliesgau




Abb. 99: Hinweis zum Felsenklettern auf dem Felsenpfad des Biosphärenreservates Bliesgau

Ein Teil des Felsenpfades wurde im Jahr 1983 zum geologischen Lehrpfad ausgebaut. Der weitläufige Kirkeler Wald bietet Erholung und Naturerlebnis auf einem Netz von 130 km; die insgesamt 9 Wanderwege sowie der Nordic-Walking-Park werden von mehreren Waldparkplätzen erschlossen. Fahrradwege runden das Angebot ab und verbinden Kirkel mit der Region. Es bestehen zudem Planungen zur Anlage eines barrierefreien Wanderweges in der Gemeinde Kirkel, der, entsprechend befestigt,

ebenerdig und mit ausreichend Ausruhmöglichkeiten ausgestattet, bspw. auch von Rollstuhlfahrern genutzt werden kann. Ein barrierefreier Führer soll das Angebot ergänzen.

In der Ortslage von Kirkel-Neuhäusel bietet eine **Vielzahl von gastronomischen Betrieben, Einkehr- und Übernachtungsmöglichkeiten** bis hin zum gehobenen Niveau (z.B. Ressmann's Residence (www.ressmanns-residence.de), Rützelerie Geiß (www.ruetzeleriegeiss.de)). Für die Urlaubs- und Freizeitgestaltung wichtige Einrichtungen sind zudem das großzügige Naturfreibad und der gut geführte Camping- und Caravanplatz (www.caravanplatz-kirkel.de; ebenfalls ansprechende Gastronomie). Eine weitere Besonderheit sind die großen innerörtlichen Frei- und Grünflächen (Naherholungsgebiet Mühlenweiher mit Tennisplätzen, Streuobstwiese und einem Netz von spaziergängerfreundlichen Fußwegeverbindungen); diese werden auch im Regionalen Tourismuskonzept Saarpfalz-Kreis als kreisweite Besonderheit im Bereich Freizeit- und Sportangebot hervorgehoben.

Die Ortsteile Limbach und Altstadt treten vor der Dominanz und touristischen Attraktivität des Hauptortes Kirkel-Neuhäusel in ihrer touristischen Bedeutung indes deutlich in den Hintergrund. In Limbach befinden sich mit der historischen Limbacher Mühle, der ev. Kirche und dem Gänseweiher einige sehenswerte Eckchen, zudem kann auf den Reitanlagen Pferdesport betrieben werden. Das Tourismuskonzept Saarpfalz-Kreis führt zudem die Minigolfanlage mit Solarfreibad als Besonderheit im Bereich Freizeit- und Sportangebot auf. Altstadt bietet dem Besucher sein Wahrzeichen, den alten Glockenturm aus dem Jahr 1859.

BIOSPÄRENRESERVAT BLIESGAU

Die Gemeinde Kirkel ist Teil des Biosphärenreservats Bliesgau, welches diese Anerkennung 2009 von der UNESCO erhielt. Unter dem Motto „Mensch und Natur im Einklang“ kommt dem naturnahen und nachhaltigen Tourismus eine wesentliche Rolle zu. Angebote wie Touren mit dem Elektrofahrrad („e-velo“) durch den Bliesgau oder die Vermarktung regional erzeugter Produkte (Bliesgau-Regal) belegen die gewachsene Bedeutung des Naturraums Bliesgau für touristische Angebotsgestaltung.

Die Gemeinde Kirkel hat vor diesem Hintergrund spezielle Angebote entwickelt: Die besonders unter Schutz gestellte Kernzone „Taubental“ kann mit einem Natur- und Landschaftsführer erkundet werden, der die Zusammenhänge in der Natur sowie die soziale Nachhaltigkeit unseres Handelns veranschaulicht. Biosphären-Wanderungen für Schulklassen, Biosphären-Radtouren für Einheimische wie Touristen, Orchideenwanderungen oder der Besuch eines Biosphärenhofs mit regionalen Erzeugnissen vermitteln gebietspezifische Themen auf anschauliche und kurzweilige Weise. Mit dem LEADER-Förderprogramm steht zudem ein konkretes Instrument zur Verfügung, mit dessen Hilfe „bottom-up“ Themen wie Regionalität, Tourismus, Identität, Landwirtschaft und Naturschutz anhand konkreter Projekte umgesetzt werden können. Angesichts der bevorstehenden nächsten Förderperiode (2014-2020)⁵³ kann der regionsbezogene (sanfte) Tourismus damit auch in der Gemeinde Kirkel weiter implementiert werden. Als nördliches Tor zur Biosphäre ergeben sich in Kirkel zahlreiche Zukunftschancen, nicht nur für den Tourismus. Gerade aufgrund der geologischen Unterschiede und des abweichenden Landschaftsbildes zur eigentlichen Gaulandschaft (Lage Kirkels im Buntsandstein am Nord-

⁵³ Derzeit (Stand 17.10.2012) kann noch keine Aussage über Ausgestaltung der LEADER-Förderung im Saarland für die Förderperiode 2014 bis 2020 getroffen werden. Nach den Erfolgen während der laufenden Förderperiode bemüht sich die LEADER-Region Biosphäre Bliesgau vor dem Hintergrund einer frühzeitigen Weichenstellung einer erneuten Ausweisung als LEADER-Fördergebiet derzeit bereits intensiv um eine konzeptionelle Fortschreibung der Leitgedanken und Handlungsschwerpunkte. Die Gemeinde Kirkel erhält – die Fortführung von LEADER im Bliesgau vorausgesetzt – nach dem Anlauf der nächsten Förderperiode damit erneut für einen siebenjährigen Zeitraum die Chance, aktiv an der Regionalentwicklung im Bliesgau mitzuwirken. Für die Gemeinde als öffentlicher Antragssteller wie auch für ehrenamtliche Akteure als private Antragssteller stehen damit aller Voraussicht nach wieder Fördergelder zur Kofinanzierung innovativer Projekte und Prozesse mit Bezug zu Landschaft, Bevölkerung, Tourismus usw. im Rahmen des Regionalen Entwicklungskonzeptes zur Verfügung. Ansprechpartner für konkrete Fragen ist das Regionalmanagement der LEADER-Region Biosphäre Bliesgau.

hang der Muschelkalkflächen, hoher Waldanteil, mikroklimatische Besonderheiten etc.) ergeben sich für die Gemeinde Ansatzpunkte für die zukünftige (touristische) Positionierung innerhalb der Biosphärenregion. Die physisch-geographischen Alleinstellungsmerkmale bieten sich an, das touristische Gesamtangebot der Biosphäre breiter zu fächern und um zusätzliche Aspekte zu ergänzen.

Auch die *Tourismuskonzeption für den Saarpfalz-Kreis und das Biosphärenreservat Bliesgau* geht selbstredend auf die Thematik ein, deren besonderer Stellenwert sich ja schon durch den Titel des Konzepts ableitet: Zu den zukünftigen Standbeinen der touristischen Entwicklung sollen bzw. werden insbesondere jene Themen zählen, welche die Positionierung der Biosphärengedanken in verschiedensten touristischen Bereichen zum Ziel haben. Zentrale Rolle in der touristischen Positionierung des Landkreises spielen zukünftig die drei Segmente **Kulturtourismus**, **Naturtourismus** und **Geschäftstourismus**. Im Schittstellenbereich dieser großen drei Themen liegen die Segmente **Aktivtourismus** (Radfahren, Wandern, Gesundheit, Reiten, klettern), **Umweltbildung**, **Kulinarik** und **Grenztourismus**.⁵⁴ Konkret soll es um Angebote gehen, die zu der Dachmarke „UNESCO Biosphärenreservat“ passen.⁵⁵ Erwähnt werden in diesem Zusammenhang folgende Punkte mit direktem oder indirektem Bezug zu Kirkel (vgl. Konzept S. 18ff):

- Kulturtourismus: - Besonderheiten der Region stehen im Mittelpunkt (Kultur, Kulinarik und Geschichte etc.)
- Naturtourismus: - Ausbau der „Naturerlebnis“-Angebote
- Aufstockung und Profilierung des naturnahen Beherbergungsangebotes
- Geschäftstourismus: - Im Bildungszentrum Kirkel (BZK) werden Seminare und Tagungen mit einem überregionalen Einzugsgebiet durchgeführt
- Aktivtourismus: - Klettern als Bestandteil des Aktivtourismus
- Besondere Bedeutung Zielgruppe der Natur- und Outdoor-Urlauber
- Der Saarpfalz-Kreis und die Biosphäre Bliesgau bieten aufgrund ihrer attraktiven, abwechslungsreichen Landschaft u.a. mit Kletterfelsen im Kirkeler Wald sehr gute Voraussetzungen, den Aktivtourismus weiter auszubauen
- Umweltbildung: - Die Umweltbildungseinrichtungen des Saarpfalz-Kreises liegen außerhalb der Gemeinde Kirkel
- Kulinarik: - Thema hat die Funktion eines Querschnittsthemas, das sich im Rahmen der Vermarktung mit anderen Kernthemen verbinden lässt
- Grenztourismus: - französischer Charme als wichtiges Besuchsmotiv
- stärkere, kontinuierliche grenzüberschreitende touristische Zusammenarbeit

Anhand dieser getroffenen Aussagen zur Positionierung der einzelnen touristischen Segmente leitet das Tourismuskonzept konkrete Projekte und Maßnahmen ab, die in ihrem Zusammenspiel die zukünftigen Rahmenbedingungen, die das touristische Angebotsprofil schärfen, Infrastruktur und Wertschöpfende Angebote ausbauen, Qualität verbessern, Akteure besser vernetzen und die Vermarktung weiter professionalisieren.⁵⁶ Eine detaillierte Darstellung der einzelnen Maßnahmen, die nicht an konkrete Örtlichkeiten gebunden sind und daher gegebenenfalls auch für die Gemeinde Kirkel in Frage kämen, ist an dieser Stelle nicht möglich. Zu den Projektvorschlägen mit eindeutigen Bezug zu Kirkel gehören jedoch folgende Vorschläge:

- Weiterentwicklung kreativer und erlebnisorientierter Kletterangebote unter Berücksichtigung der Umweltschutzauflagen im Biosphärenreservat. Ergänzend Schaffung von Kletteralternativen (künstliche Trainingsfelsen etc.). (Tourismuskonzeption S. 26)

⁵⁴ vgl. Tourismuskonzeption Saarpfalz-Kreis (2011, S. 17.

⁵⁵ ebenda, S. 18.

⁵⁶ ebenda, S. 22f.

- Schaffung dezentraler Informationsstellen in der Biosphäre Bliesgau: Die Besucher sollen durch Schaffung eines Netzes von dezentralen Informationsstellen in der Biosphäre informiert und gelenkt werden (Tourismuskonzeption S. 30).
- Aufbau und Profilierung des naturnahen Beherbergungsangebotes, z.B. in Form eines Baumhaushotels, eines Biosphärencampingplatzes o.ä. (Tourismuskonzeption S. 30)
- Einrichtung weiterer „Grüner Klassenzimmer“, z.B. zum Thema Wasser in der Bliesau (Tourismuskonzeption S. 37)

Wichtig ist zudem die Tatsache, dass es sich bei der Liste der in der Tourismuskonzeption aufgeführten Maßnahmen um ein offenes System handelt: Die Liste kann jederzeit durch weitere Projekte und Maßnahmen ergänzt werden, die einen Beitrag zur Erreichung der für den Zeitraum bis 2020 definierten Ziele und Leitlinien leisten. Für die Gemeinde Kirkel wie für die anderen Kommunen des Saarpfalz-Kreises bedeutet dies die Möglichkeit, in den nächsten Jahren weitere Projekte mit Bezug zur Biosphäre, zu den touristischen Themenfeldern oder/ und zur LEADER-Förderung über die LAG Biosphäre Bliesgau (Förderperiode 2014-2020) zu entwickeln und umzusetzen. Damit besteht auch die Möglichkeit, die bislang eher geringe Präsenz Kirkels im Projektportfolio der LEADER-Region zu verbessern und die Nachteile der Randlage in der Biosphärenregion in einen Vorteil umzuwandeln.

6.6.3. Touristische Kennzahlen der Gemeinde Kirkel

Die Ermittlung touristischer Kennzahlen erfolgt auf Grundlage verfügbarer Daten des statistischen Amtes Saarland. Aufgrund einer Umstellung der Erfassungsweise sind die Angaben für die einzelnen Zeitabschnitte und Bereiche nur bedingt vergleichbar. Vor diesem Hintergrund werden nachfolgend lediglich vergleichbare Werte angeführt.

GÄSTEANKÜNFT

Für eine Destination ist die Anzahl der Gästeankünfte die wichtigste Kennziffer.⁵⁷ Statistisch erfasst wird allerdings nur der Anteil der Gästeankünfte, die durch die Meldepflicht ermittelt werden kann. Diese liegt in Deutschland laut Beherbergungsstatistikgesetz (BeherbStatG) vom 22. Mai 2002 bei Betrieben, die „nach Einrichtung und Zweckbestimmung dazu dienen, mehr als acht Gäste gleichzeitig vorübergehend zu beherbergen“. Der Anteil der Tagesgäste, Verwandten- und Bekanntenbesucher sowie Nutzer von nicht-gewerblichen Beherbergungsangeboten kann nur geschätzt werden. Die Betrachtung der Ankünfte und Übernachtungen (vgl. nachstehende Grafik⁵⁸) zeigt für die Gemeinde Kirkel in den letzten drei Jahren einen deutlichen Aufwärtstrend. Hervorzuheben ist dabei die Tatsache, dass die durchschnittliche Aufenthaltsdauer von 2,5 Tagen im Jahr 2009 auf 3,1 im Jahr 2011 anstieg, da gerade die Übernachtungen die touristische Wertschöpfung in der Gemeinde Kirkel beeinflussen.

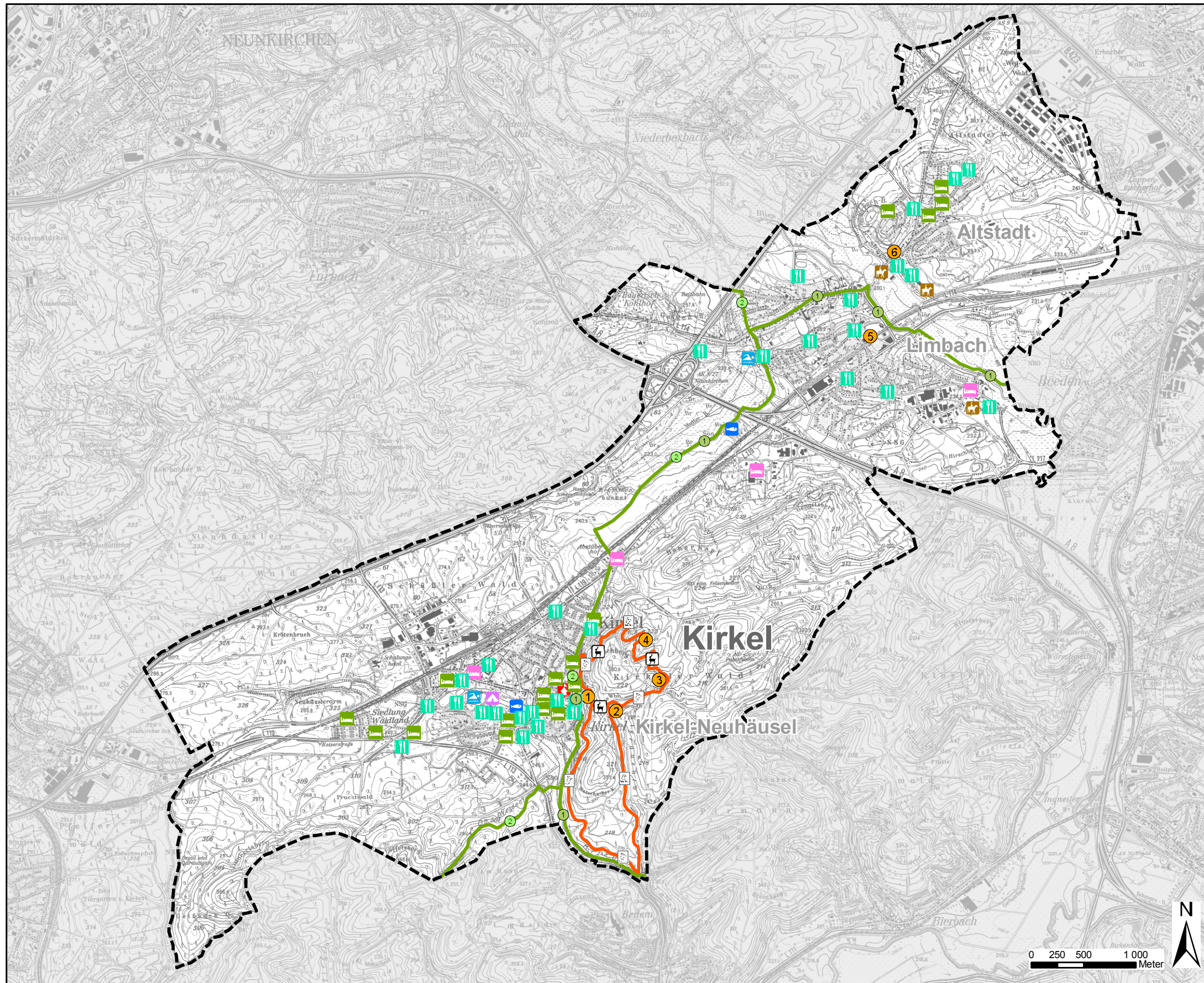
Plan 12: Touristische Infrastruktur

⁵⁷ vgl. Althof: Incoming-Tourismus (2001), S. 28.

⁵⁸ Daten des Statistischen Amtes Saarland, Statistische Berichte G IV 1 – m 12/2009 bis 2011















Touristische Infrastruktur





Legende

Sehenswürdigkeiten und Infrastruktur


-  Burgruine
-  Gastronomie
-  Hotel mit Gastronomie
-  Ferienwohnung
-  Reiten
-  Freibad
-  Camping und Caravan
-  Weiher
-  1 Wasserfelsen
-  2 Frauenbrunnen
-  3 Unglücksfelsen
-  4 Hollerlöcher
-  5 Limbacher Mühle
-  6 Glockenturm

Überregionale Radwanderwege

-  1 Adebar-Tour
-  2 Saar-Nahe-Höhen-Radweg

Wanderwege

-  Felsenpfad
-  Tafeltour

-  Gemeindegrenze

Gemeinde Kirkel

Touristische Infrastruktur

Plan 12

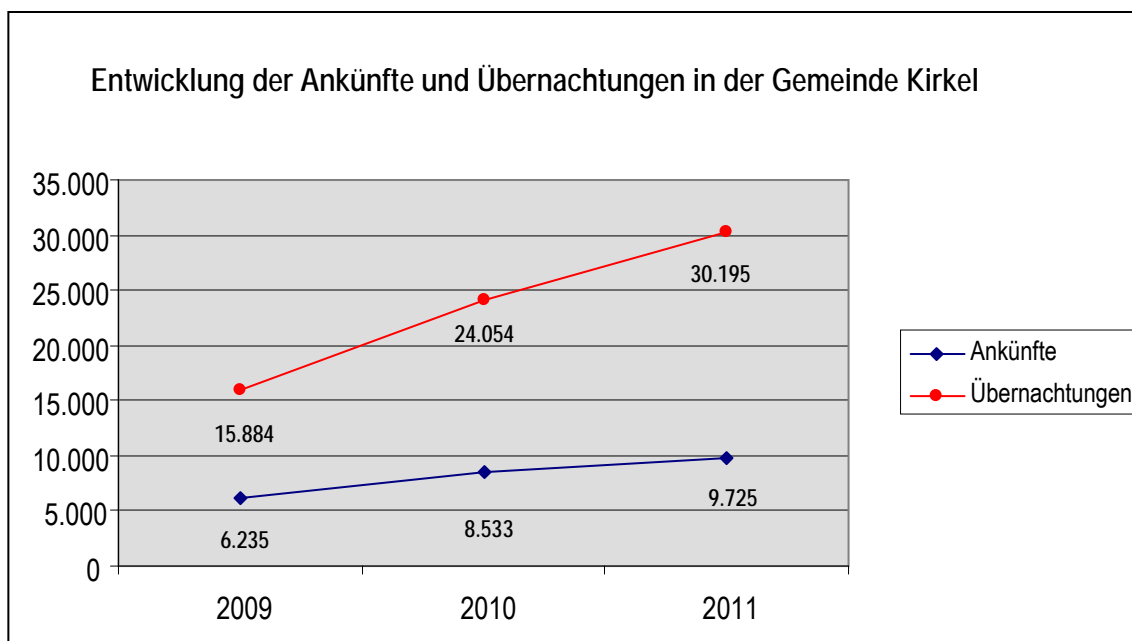


Abb. 100: Entwicklung der Ankünfte und Übernachtungen in der Gemeinde Kirkel (Statistisches Amt Saarland)

FREMDENERKEHRSSINTENSITÄT

Die Kennziffer für die Fremdenverkehrsintensität ist die Zahl der (registrierten) Übernachtungen im Verhältnis zur Einwohnerzahl.⁵⁹

Kirkel liegt mit einer Fremdenverkehrsintensität von 3,01 deutlich über dem Landesdurchschnitt von 2,30 registrierten Übernachtungen je Einwohner. Dieser Wert reicht jedoch nicht an die Werte von Kommunen heran, welche eine höhere Bettendichte⁶⁰ aufweisen (z.B. Saarbrücken mit 3,23 Bettendichte und Losheim mit 4,95 Bettendichte).

| | Einwohner | Übernachtungen | Fremdenverkehrsintensität |
|--------------------|-----------|----------------|---------------------------|
| Kirkel | 10.034 | 30.195 | 3,01 |
| Saarbrücken | 175.741 | 567.528 | 3,23 |
| Losheim | 16.415 | 81.228 | 4,95 |
| Saarland | 1.015.000 | 2.330.386 | 2,30 |

Tabelle 28: Fremdenverkehrsintensität Kirkels im saarländischen Vergleich (Statistisches Amt Saarland, 2011)

⁵⁹ Die Kennziffer berücksichtigt nicht die Tagestouristen, von denen im Saarland rund fünf pro Übernachtung angenommen werden können.

⁶⁰ vermietete, gewerbliche Betten bezogen auf die Einwohnerzahl

GASTSTÄTTENGEWERBE

Die Lage und Entwicklung des Gaststättengewerbes ist ein weiterer interessanter Faktor bei der Einschätzung der touristischen Entwicklung einer Destination. Leider sind für diesen Wirtschaftsbereich keine gemeindespezifischen Daten verfügbar. Die getroffenen Aussagen zum Gaststättengewerbe im Rahmen der Workshops zum GEKO Kirkel stimmen jedoch mit der Tendenz überein, die sich auf Saarland-Ebene ergibt: Während die Speiselokale im Allgemeinen gut angenommen werden und keine größeren Probleme darstellen, so sind im Bereich der Schankbetriebe Umsatzrückgänge und letztlich Geschäftsaufgaben zu befürchten. Diese Aussagen finden sich in den Angaben der Jahrestabelle zum saarländischen Gastgewerbe 2010/2011 des Statistischen Amtes Saarland⁶¹ wieder:

Im Vergleich zum Referenzjahr 2005 (Messzahl Monatsdurchschnitt 2005=100) stieg der Wert auf Saarländerebene im Beherbergungssektor auf 111,8 Prozent im Jahr 2011, während er bei der Gastronomie im selben Zeitraum um mehr als ein Fünftel auf 77,0 Prozent absank. Kam der Bereich der Restaurants, Gaststätten, Imbissstuben und Cafés mit einem Verlust von 12,8 Prozentpunkten noch verhältnismäßig gut davon, so halbierte sich der Umsatz der Betriebe mit reinem Getränkeauschank innerhalb des Betrachtungszeitraums auf nur noch 49,3 Prozent des Ausgangswertes. Obwohl touristisch von geringerem Interesse, geht mit diesem „Kneipensterben“ unter soziokulturellen Gesichtspunkten in den Ortschaften gleichwohl ein Stück Identität und Kultur verloren, was auch der Destination als Ganzes sicher nicht zuträglich sein wird!

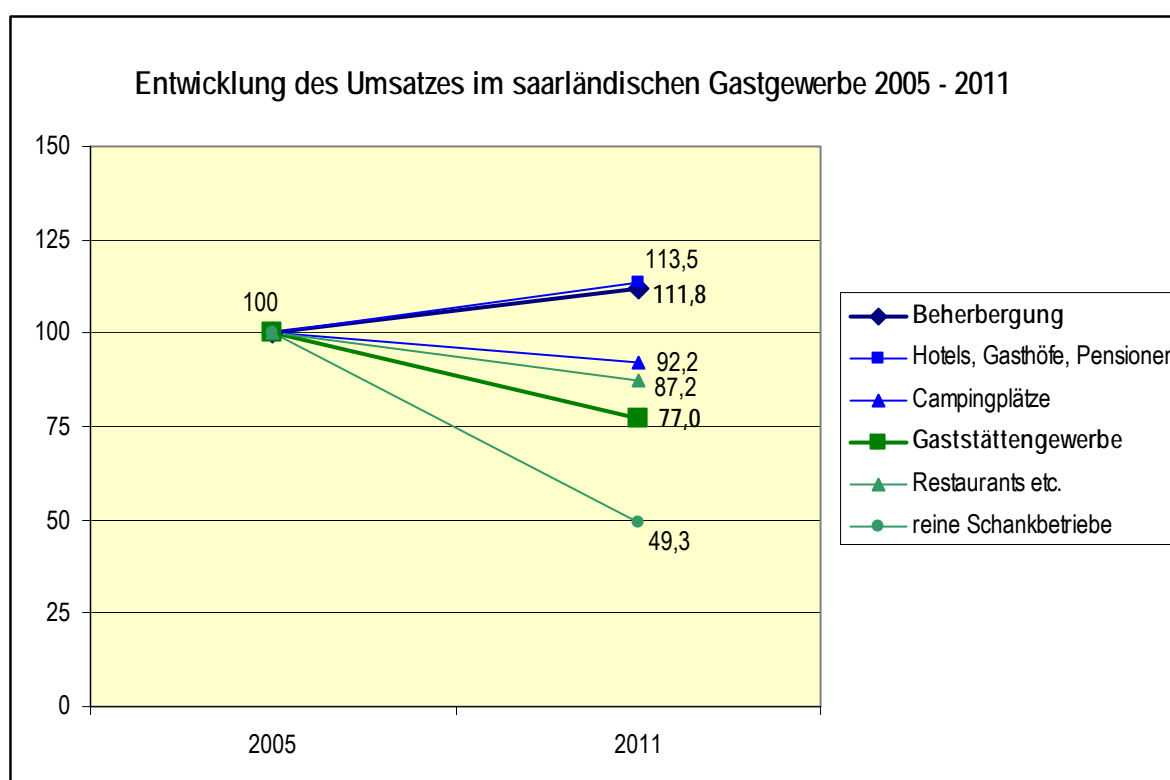


Abb. 101: Umsatzentwicklung im saarländischen Gastgewerbe (Statistisches Amt Saarland)

Der Heimat- und Verkehrsverein Kirkel (www.hvv-kirkel.de) hat im Februar 2012 in Zusammenarbeit mit der Gemeinde Kirkel die Broschüre „Unterkunfts- und Gaststättenverzeichnis. Schlemmen und Übernachten im schönen Kirkel“ herausgegeben. Dort werden neben Restaurants und Übernachtungsbetrieben (Hotels, Ferienwohnungen, Pensionen und Gruppenunterkünfte) auch Imbisse, Cafés

⁶¹ staa_GASTJAHR(6), Quelle: <http://www.saarland.de/61446.htm>, Stand: 11.04.2012.

und Schankwirtschaften aufgelistet und damit nicht nur der lokalen Bevölkerung, sondern auch einem touristischen Publikum als Einkehrmöglichkeit offeriert.

Bei einer etwaigen Neuauflage/ Nachdruck der an sich sehr informativen Broschüre sollte allerdings darauf geachtet werden, alle aufgeführten Betriebe mit Kontaktdaten und Öffnungszeiten zu versehen. Eine Nummerierung und übersichtsmäßige Verortung in einem Kartenausschnitt würde die Benutzerfreundlichkeit – gerade bei Ortsunkundigen – verbessern und – bei gleichzeitig erfolgreicher flächendeckender Auslage in den Übernachtungsbetrieben – den touristischen Mehrwert noch erhöhen. Ein im Rahmen der Bearbeitung des Themas Tourismus vorgenommener Test⁶² ergab zudem, dass bislang die besagte Broschüre dem interessierten Touristen weder über die Landkreis- noch über die Landdestouristik zugeschickt wird. Insofern verspricht eine entsprechende Einbindung der übergeordneten Tourismusstellen Erfolg, da dem Besucher schon vor Reiseantritt die Beschäftigung mit dem Thema Einkehr- und Übernachtungsmöglichkeiten ermöglicht wird.

ERGEBNISSE DES WORKSHOPS „LOKALE WIRTSCHAFT, NAHVERSORGUNG & TOURISMUS

Am 15.02.2012 fand im Rahmen des GEKO, aufbauend auf einer Auftaktveranstaltung und einem Workshop zu den Themenfeldern Städtebau und Infrastruktur, ein zweiter Workshop statt, welcher unter anderem auch den Bereich Tourismus thematisierte.

Die Aussagen der Teilnehmer bezogen sich zum einen auf die oben behandelten Aspekte (Kirkel-Neuhäusel als Erholungsort ausgewiesen, gute Gastronomieangebote, jedoch das fehlen reiner Schankwirtschaften, Rad- und Wanderwege, Campingplatz, Burg und Angebot, Biosphäre).

Weitere Einzelnennungen beschieden der Gemeinde Kirkel zudem folgende Schwächen: keine Wanderhütten zum Einkehren vorhanden, es fehlt ein Café in der Gemeinde, eingeschränkte Wegenutzung im Biosphärenreservat Bliesgau (z.B. Felsenpfad), keine Direktvermarktung der ansässigen Landwirte, Vermarktung regionaler Bliesgau-Produkte schwierig, keine „gehobenen“ Kulturangebote (Konzerte, Kino, Lesungen etc.).

Die getroffenen Aussagen belegen das allgemein positive touristische Stimmungsbild in der Gemeinde, decken jedoch auch Schwächen und Handlungsansätze auf.

Einen Überblick über die touristischen Stärken, Schwächen, Chancen und Risiken gibt das Kapitel SWOT-Analyse, in die die Erkenntnisse des Workshops ebenfalls eingeflossen sind.

⁶² Der Bearbeiter nutzte die Online-Bestellmöglichkeit von Reiseunterlagen auf den Homepages der Saarpfalz-Touristik sowie der TourismusZentrale Saarland.

Test1 (März 2012): Broschürenbestellung „Lust auf Biosphäre?“ bei Saarpfalz-Touristik: Schnelle, freundliche, individuell wirkende Antwort per Post (innerhalb von 3 Tagen) incl. der angeforderten Broschüre, keine weiteren Unterlagen erhalten.

Test 2 (Ostern 2012): Anfrage zu Materialien über Kirkel bei der TZS (Do. 5.4.2012) „Ich interessiere mich für einen Kurzurlaub in der Gemeinde Kirkel. Bitte schicken Sie mir Informationsmaterial über Kirkel an die angegebene Postadresse.“ Zustellung erfolgte (trotz der Osterfeiertage) Di. 10.04.2012 incl. freundlichem, jedoch allgemein gehaltenen Antwortschreiben und beinhaltete Broschüren „Ausflugsziele 2012“, „FreizeitCARD“, „Gäste-Journal Saarpfalz“, „Panoramakarte mit den Sehenswürdigkeiten im Saarpfalz-Kreis und im Biosphärenreservat Bliesgau“ sowie als einzige gemeindespezifische Broschüre die rote, von der Gemeinde Kirkel am 02.01.2010 herausgegebene Veröffentlichung „Burggemeinde KIRKEL mitten im UNESCO Biosphärenreservat Bliesgau. Entdecken – Erleben – Lieben lernen“.

7. TECHNISCHE INFRASTRUKTUR, VERKEHR UND UMWELT

7.1. TECHNISCHE INFRASTRUKTUR

Der demografische Wandel bringt auch im Bereich der technischen Infrastruktur neue Herausforderungen mit sich. Die Anlagen zur Ver- und Entsorgung sind langfristig angelegt und nicht kurzfristig zurückzubauen. Mit zunehmendem Gebäudeleerstand steigen die anfallenden Kosten für die Ver- und Entsorgung aufgrund der sinkenden Auslastung. Die Langfristigkeit der Investitionen zwingt die Städte und Gemeinden das zukünftige Nutzerverhalten in ihren Planungen zu berücksichtigen. Gerade aufgrund der mengenunabhängigen Fixkosten wird ein geeignetes Infrastrukturmanagement zunehmend erforderlich werden. Ungünstige Siedlungsentwicklungen verschärfen diese Problematik zusätzlich, indem der Netzausbau höhere Kosten verursacht. Hier sind dezentrale Lösungen häufig die kostengünstigeren Varianten.

Um eine stark steigende Gebührenentwicklung zu verhindern, kommt auf die Betreiber der Infrastruktureinrichtungen zukünftig verstärkt die Aufgabe zu, sich stärker an den Planungsprozessen der Gemeinde zu beteiligen. Hat die Gemeinde genauere Angaben zur Entwicklung der technischen Infrastruktur und der Gebührenentwicklung in den nächsten Jahren, kann sie in ihrer Ansiedlungspolitik darauf entsprechend reagieren. Darüber hinaus können bei Sanierungsarbeiten gegebenenfalls Anpassungen an einen etwaigen geringeren Bedarf durchgeführt werden.

Eine immer größer werdende Bedeutung als Standortfaktor erhält der Ausbau des Breitbandanschlusses zur Nutzung des Internetzuganges. Gebiete ohne Breitbandanschluss werden zukünftig im Standortwettbewerb zunehmend das Nachsehen haben.

7.1.1. Trinkwasserversorgung

Die Trinkwasserversorgung der drei Ortsteile der Gemeinde Kirkel wird durch die Gemeindewerke Kirkel GmbH gewährleistet. Pro Jahr werden ca. 520.000 m³ Trinkwasser bereit gestellt.

In jüngster Zeit wurde seitens der Gemeindewerke Kirkel GmbH ein neues Wasserwerk in der Brunnenstraße in Kirkel-Neuhäusel gebaut, welches das alte Wasserwerk „Am Mühlberg“ ersetzt. Das Wasserwerk ist für eine Aufbereitungsleistung von 36 m³/h ausgelegt (ca. 230.000 m³ jährlich). Damit deckt das Wasserwerk den Bedarf des Ortsteiles Kirkel-Neuhäusel und stellt gleichzeitig die Versorgungssicherheit in Limbach und Altstadt sicher, da entsprechend dem neuen Versorgungskonzept die einzelnen Wassernetze miteinander verbunden wurden.

Eine Besonderheit des neuen Wasserwerkes ist es, dass es ohne Hochbehälter betrieben werden kann, da kein Spitzenbedarf (Löschwasser) vorgehalten werden muss.

Dies ist durch die Fremdeinspeisungen des Wasserwerkes Eschweilerhof und Hochbehälter Spieser Höhe (5.000 m³) sowie des Wasserwerkes Wellesweiler und Hochbehälter Steinwald (10.000 m³) möglich.

Die moderne Technik des Wasserwerkes (drehzahlgeregelte Pumpen) ermöglicht es, dass nur soviel Trinkwasser in das Versorgungsnetz eingespeist wird, wie gerade benötigt wird. Dies hatte positive Auswirkungen auf die Baukosten des Wasserwerkes, welches im August 2011 in Betrieb genommen wurde.

Die Gemeindewerke sind Mitglied der Arbeitsgemeinschaft für sparsame Energie- und Wasserverwendung (ASEW), welche deutschlandweit 274 Stadtwerke und Versorgungsunternehmen vereinigt, die sich durch innovative Techniken sowie den Ausbau von erneuerbaren Energien und der Energieeffizienz auszeichnen.

Die ASEW stellt somit ein innovatives Netzwerk dar, welches einen ständigen Austausch zwischen ihren Mitgliedern organisiert.

7.1.2. Strom- und Gasversorgung

Die Gasversorgung der Gemeinde Kirkel ist im Jahr 2012 auf die Gemeindewerke Kirkel übertragen worden, welche in allen drei Ortsteilen ein Gasnetz mit einer Gesamtlänge von 81 km (Mittel- und Niederdrucknetz) vorhält.

Stark untergenutzte Bereiche oder Kapazitätsengpässe liegen nicht vor, da der Ausbau des Gasnetzes sich an der Bedarfslage orientiert.

- Gesamtabnahme privater Haushalte: rund 64.000.000 kWh im Jahr 2008 (leichter Anstieg der Abnahmemenge in den letzten 5 bis 10 Jahren)
- Pro-Kopf-Abnahme: rund 6.300 kWh im Jahr 2008 (wird als stagnierend eingeschätzt)
- gewerbliche Gesamtabnahme: rund 19.000.000 kWh im Jahr 2008 (leichter Anstieg in den letzten 5 Jahren)
- die Preisentwicklung des Gases wird in den nächsten 5 bis 10 Jahren als leicht steigend eingeschätzt

Insgesamt befindet sich das Gasnetz in einem betriebsbereiten Zustand, sodass sich kein kurzfristiger Sanierungsbedarf abzeichnet. Einzelne Maßnahmen werden jedoch regelmäßig ereignisorientiert veranlasst. Demnach sind in den nächsten 5 bis 10 Jahren keine Erneuerungsmaßnahmen geplant. Je nach Zustand werden jedoch ggf. Instandsetzungsarbeiten an Betriebsmitteln und Leitungen durchgeführt. Ebenso ist kein Rückbau von Leitungen geplant.

Die Stromversorgung der Gemeinde Kirkel wird ebenso wie die Wasserversorgung von den Gemeindewerken Kirkel sichergestellt.



Abb. 102: Gemeindewerke Kirkel GmbH (ARGUS CONCEPT)

7.1.3. Abwasserbeseitigung

Die Abwasserbeseitigung der Gemeinde Kirkel wird durch das Abwasserwerk der Gemeinde sichergestellt, welches seit 1998 ein Eigenbetrieb (gemeindliches wirtschaftliches Unternehmen) darstellt.

Das Abwasserleitungsnetz weist insgesamt eine Länge von rund 68 km auf und erstreckt sich über die drei Ortsteile der Gemeinde (Kirkel-Neuhäusel 32 km, Limbach 25 km, Altstadt 11km).

Davon werden ca. 61 km im Mischwassersystem (Schmutz- und Regenwasser in einem Kanal) geführt und 7 km im Trennwassersystem.

Vom Abwasserwerk werden jährlich durchschnittlich ca. 500.000 Euro in die Erneuerung / Kanalsanierung und Regenwasserbehandlung investiert. Die Preisentwicklung der Gebühren ist abhängig vom EVS-Verbandsbeitrag, da dieser zu fast 90% der gemeindlichen Schmutzwassergebühren ausmacht.

Das Kanalleitungsnetz der Ortsteile Altstadt und Limbach sowie Bayrischer Kohlhof ist an die Zentralkläranlage Limbach angeschlossen. Diese Kläranlage übernimmt kommunenübergreifend gleichzeitig auch die Abwässer von Niederbexbach, Neunkirchen-Kohlhof und Teilen der Stadt Bexbach. Zukünftig werden auch die Ortsteile Kleinottweiler und Oberbexbach der Gemeinde Bexbach an die Kläranlage angeschlossen. Im Jahr 2005 wurde die Kläranlage umfangreich saniert, sodass die neue biologische Reinigungsstufe im Jahr 2008 in Betrieb genommen werden konnte.

Derzeit werden in der Kläranlage Limbach die Abwässer von 10.000 Einwohnerwerten⁶³ gereinigt. Nach Anschluss der alten Kläranlage Kleinottweiler wird sich dies auf 15.000 Einwohnerwerte erhöhen.

Die Behandlung der Abwässer erfolgt im mechanischen, biologischen und Schlammverfahren. Der Faulturm der Kläranlage hat ein Volumen von 900 m³.

Der Ortsteil Kirkel-Neuhäusel ist über einen Sammler des Entsorgungsverbandes Saar an die Zentralkläranlage bei Blieskastel-Wolfersheim (Kläranlage Bliesdalheim) angebunden, welche im Jahr 2009 in Betrieb genommen wurde. In der Kläranlage Bliesdalheim werden die Abwässer im mechanischen und biologischen Verfahren bearbeitet. Insgesamt ist die Kläranlage auf 41.000 Einwohnerwerte ausgelegt.

Das geklärte Wasser beider Anlagen wird in die Blies eingeleitet.



Abb. 103 und Abb. 104: Kläranlage Bliesdalheim und Kläranlage Limbach (Homepage des Entsorgungsverbandes Saar und ARGUS CONCEPT)

7.1.4. Abfallbeseitigung

Die Abfallbeseitigung der Gemeinde Kirkel fällt in den Zuständigkeitsbereich des Entsorgungsverbandes Saar (EVS).

Das Abrechnungssystem erfolgt konventionell nach Leerungshäufigkeit und nicht nach dem bereits sehr verbreiteten Verwiegesystem.

⁶³ Der Einwohnerwert dient der Bemessung von Abwasserreinigungsanlagen. Die Summe aus der Einwohnerzahl und dem Einwohnergleichwert (Referenzwert der Schmutzfracht im Abwasser bezogen auf die Tagesmengen bestimmter Stoffe je Verbrauch eines Einwohners) ergibt den Einwohnerwert

Das Aufkommen von Abfall beläuft sich auf 289,94 kg/ Jahr pro Einwohner, wobei sich das Aufkommen von Hausmüll und Restmüll in den letzten Jahren deutlich rückläufig entwickelt hat (siehe nachfolgende Tabelle). Dies steht unter Umständen in direktem Zusammenhang mit der Einführung der Biotonne am 31. August 2000.

Aussagen zur zukünftigen Gebührenentwicklung können nicht getroffen werden, da dies auch vom haushaltsspezifischen „Müll-Verhalten“ abhängig ist (Mülltrennung oder nur Restmülltonne etc.).

| Jahr | Einwohner | Hausmüll (kg/EW) | Sperrmüll (kg/EW) | Restmüllabfälle (kg/EW) | Bioabfälle (kg/EW) |
|------|-----------|------------------|-------------------|-------------------------|--------------------|
| 1999 | 10.107 | 296,44 | 36,87 | 333,31 | 0,00 |
| 2000 | 10.134 | 282,51 | 45,29 | 327,81 | 13,03 |
| 2001 | 10.253 | 210,22 | 40,35 | 250,57 | 36,65 |
| 2002 | 10.275 | 210,40 | 39,60 | 250,00 | 38,54 |
| 2003 | 10.302 | 206,38 | 34,85 | 241,23 | 38,08 |
| 2004 | 10.346 | 216,67 | 29,84 | 246,51 | 42,23 |
| 2005 | 10.368 | 200,27 | 37,73 | 238,00 | 40,07 |
| 2006 | 10.232 | 210,21 | 39,35 | 249,55 | 38,88 |
| 2007 | 10.193 | 213,44 | 32,96 | 246,40 | 39,51 |
| 2008 | 10.129 | 212,26 | 31,40 | 243,66 | 39,76 |
| 2009 | 10.104 | 214,75 | 34,15 | 248,90 | 41,04 |

Tabelle 29: Entwicklung des Abfallaufkommens von 1999 bis 2009 in der Gemeinde Kirkel (Gemeinde Kirkel)

7.1.5. Telekommunikation

Die Versorgung mit schnellen Internet-Verbindungen stellt in Zukunft auch für Privathaushalte ein wichtiger Standortfaktor dar. Je nach Entfernung zu vorhanden Knotenpunkten können die Geschwindigkeiten der Verbindungen stark variieren.

Gesamt betrachtet verfügen alle drei Ortsteile der Gemeinde Kirkel über gute Internetverbindungen. Lediglich in den Siedlungsrandbereichen finden sich stellenweise schwächere Verbindungen vor.

7.2. VERKEHR

Auch die Anforderungen an die verkehrliche Erschließung verändern sich im Zuge des demografischen Wandels. Nicht nur die Nachfrage, sondern auch die Ansprüche an die Gestaltung von Straßenräumen und den öffentlichen Personennahverkehr wandeln sich. Die Kommunen stehen vor der Herausforderung, die Lebensbedingungen in der Kommune durch den Abbau verkehrsbedingter Belastungen zu verbessern und gleichzeitig die Mobilität der Bevölkerung, insbesondere der älteren Menschen, zu sichern. Insbesondere der ÖPNV muss an die veränderten Rahmenbedingungen angepasst werden.

7.2.1. Verkehrserschließung und Infrastruktur

Die Gemeinde Kirkel liegt verkehrsgünstig in der Nähe des Autobahnkreuzes der A8 und der A6 und ist somit optimal an den überregionalen Verkehr bzw. an das deutschlandweite Fernverkehrsnetz angeschlossen.

- Bundesautobahn A6: Anbindung in Richtung Saarbrücken und Kaiserslautern / Mannheim

- Bundesautobahn A8: Anbindung in Richtung Karlsruhe und Luxemburg

Der Ortsteil Limbach ist über die Anschlussstelle Limbach an die A 8 sowie an die A 6 angebunden, der Ortsteil Kirkel-Neuhäusel über die Anschlussstelle Rohrbach an die A 6. Für den Ortsteil Altstadt stellt die Anschlussstelle Homburg der A 6 die nächstgelegene Anbindung dar. Die Wohnsiedlung „Bayrischer Kohlhof“ ist zudem über die Anschlussstelle Neunkirchen-Kohlhof gut an die A 8 angebunden. Darüber hinaus existieren im Gemeindegebiet eine Reihe an Landstraßen 1. (L.I.O) und 2. (L.II.O) Ordnung, welche wichtige Verbindungsfunktionen für die Gemeinde inne haben:

- L.I.O 119 Saarbrücken - St Ingbert – Homburg
- L.I.O 113 Blieskastel - Kirkel-Neuhäusel – Neunkirchen
- L.I.O 116 Altstadt – Bexbach
- L.I.O 114 Altstadt - Limbach - Kohlhof – Neunkirchen
- L.II.O 222 Wörschweiler – Limbach
- L.II.O 219 Altstadt - Kleinottweiler

Mit dieser guten verkehrlichen Anbindung gehen jedoch stellenweise auch Belastungen durch hohes Verkehrsaufkommen einher. Starke bzw. mittlere Belastungen bestehen laut Verkehrsmengenkarte 2010 vom Landbetrieb für Straßenbau insbesondere an folgenden Straßen:

- **starke Belastungen** an der L.I.O. 119 durch Limbach (16.222 und 13.831 DTV an verschiedenen Messpunkten innerorts und 12.708 am Messpunkt außerorts)
- **mittlere bis starke Belastungen** an der L.I.O 119 durch Kirkel-Neuhäusel (8.550 und 9.693 DTV an verschiedenen Messpunkten), an der L.I.O 116 durch Altstadt (5.667 und 6.642 DTV an verschiedenen Messpunkten) sowie an der L.II.O 222 durch Limbach (7.670 DTV)



Abb. 105 und Abb. 106: Hohe Verkehrsbelastung entlang der L.I.O. 119 in Limbach (ARGUS CONCEPT)

Direkt verbunden mit diesen Verkehrsmengen sind entsprechende **Emissionen von Lärm und Abgasen**, die die angrenzenden Nutzungen, insbesondere die Wohnnutzung, beeinträchtigen.

Wie dargelegt herrscht vor allem entlang der L.I.O. 119 durch den Ortsteil Limbach ein enormes Verkehrsaufkommen vor. Durch den geradlinigen Straßenverlauf kommt es in diesem Bereich auch vermehrt zu überhöhten Fahrgeschwindigkeiten, was sich insbesondere für Fußgänger und Radfahrer negativ darstellt.

Verstärkt wird die Wahrnehmung des hohen Verkehrsaufkommens in diesem Bereich durch das Fehlen einer attraktiven Straßenraumbegrünung.

Viele andere Straßen innerhalb der Gemeinde Kirkel weisen hingegen bereits sehr attraktive Straßenraumgestaltungen (vor allem in Form von Grüngestaltung) auf. So sind bspw. die Hauptstraße durch Limbach oder die Kaiserstraße durch Kirkel-Neuhäusel optisch sehr ansprechend gestaltet.



Abb. 107 und Abb. 108.: Straßenraumgestaltung Hauptstraße in Limbach und Kaiserstraße in Kirkel (ARGUS CONCEPT)

7.2.2. Rad- und Fußverkehr

Fuß- und Radwege stellen wichtige Bestandteile der örtlichen Verkehrsstruktur dar und ermöglichen oft sichere und kurze Wegeverbindungen innerhalb des Siedlungsgebietes.

Die meisten Fußwege der drei Ortsteile werden als straßenbegleitende Gehwege geführt. An einigen Stellen lassen sich jedoch auch kurze Fußwegeverbindungen zwischen verschiedenen innerörtlichen Bereichen ausmachen.

So existiert beispielsweise ein Fußweg **zwischen der Goethestraße und dem Unnerweg** im Ortsteil Kirkel-Neuhäusel. Dieser führt von dem südlich gelegenen Wohngebiet vorbei am Mühlenweiher zur Goethestraße. Vor dem Hintergrund des geplanten Wasgau-Marktes (Ende des Fußweges) in der Goethestraße, stellt diese Verbindung eine attraktive Alternative zur fußläufigen Nahversorgung für die Bevölkerung dar.

Bemängelt werden kann jedoch der schlechte technische Zustand des Weges, da dieser nicht befestigt ist. Darüber hinaus ist der Weg zu den Nachtstunden nicht beleuchtet und deshalb nur bedingt attraktiv.

Eine weitere innerörtliche Fußwegeverbindung, welche durchaus attraktiver gestaltet sein könnte, stellt der **Fußweg „Im Dintental“** zwischen dem bestehenden Discounter „Netto“ und dem Bahnhof im Ortsteil Limbach dar. Derzeit ist dieser Weg unbefestigt und zu Nachtsunden unbeleuchtet.

Ebenso verläuft im Ortsteil Limbach ein asphaltierter Fuß- und Radweg ausgehende von der Theobald-Hock-Straße quer durch das Wohngebiet bis hin zur Umgehungsstraße.

Im Ortsteil Altstadt wird seitens der Bevölkerung insgesamt ein Mangel an innerörtlichen Fußwegeverbindungen empfunden.



Abb. 109 und Abb. 110: Fußweg „Im Dintental“ in Limbach und „Am Mühlenweiher“ in Kirkel-Neuhäusel (ARGUS CONCEPT)

Sehr unattraktiv gestalten sich zudem die Fußgängerunterführungen an den beiden Bahnhöfen der Gemeinde. Gerade zu Nachtstunden stellen diese Angsträume für die Bevölkerung dar. Hinzu kommt, dass der Bahnhof in Kirkel-Neuhäusel (im Gegensatz zum Bahnhof in Limbach) nicht barrierefrei ausgebaut ist.



Abb. 111 und Abb. 112: Fußgängerunterführungen an den beiden Bahnhöfen der Gemeinde (ARGUS CONCEPT)

Neben den innerörtlichen Fußwegeverbindungen existieren in der Gemeinde Kirkel auch noch einige Wanderwege, welche in erster Linie der Naherholung dienen und einen eher touristischen Charakter aufweisen.

Ausgehend von sechs Waldparkplätzen gibt es insgesamt 9 Wanderwege mit Streckenlängen von 4 km bis 10,4 km. Insgesamt sind 67,1 km im Gemeindegebiet als Wanderwege ausgeschildert, welche die nachfolgend dargestellten Wanderwege umfassen:

- Rundwanderweg Reh : 8,5 km
- Rundwanderweg Eule: 6,0 km
- Premiumwanderweg Tafeltour: 8,0 km
- Felsenpfad: 4,0 km
- Rundwanderweg Ahorn: 6,8 km
- Rundwanderweg Tanne: 7,0 km
- Schmetterlingspfad: 7,0 km
- Rundwanderweg Widder: 10,4 km
- Rundwanderweg Fisch: 9,4 km (alternativ 8,0 km)

Darüber hinaus sind derzeit ein barrierefreier Wanderweg mit einer Streckenlänge von 4,0 km (kurzfristige Umsetzung) sowie ein Sagenwanderweg mit einer Streckenlänge von 9,0 km (mittelfristige Umsetzung) in Planung.

Besonders attraktiv erscheint in diesem Zusammenhang der oben aufgeführte Premiumwanderweg „Kirkeler Tafeltour“ (Näheres hierzu siehe Kapitel Tourismus).



Abb. 113 und Abb. 114: Radweg zwischen Limbach und Homburg; Ausschilderung überregionaler Radwege (ARGUS CONCEPT)

Darüber hinaus sind im Gemeindegebiet zwei Radwanderwege mit 31 km Länge ausgeschildert. Start- und Zielpunkt dieser ist jeweils die Burghalle im Ortsteil Kirkel-Neuhäusel.

Außerdem führen überregionale Radwege wie die „Adebar-Tour“ und der „Saar-Nahe-Höhen-Radweg“ durch die Gemeinde. Der alltägliche Radverkehr wird weitestgehend im Mischverkehr geführt. Entlang fast aller Landesstraßen existieren jedoch gesonderte Radwege, wie bspw. am Ortstausgang von Limbach in Richtung Homburg (L.I.O. 119). Die Infrastruktur für Radfahrer ist hingegen recht gut ausgebaut. So existieren in den Zentren ausreichend viele Fahrradständer vor Einzelhandels-, Nahversorgungs- und öffentlichen Einrichtungen sowie eine Vielzahl an Fahrradboxen am Bahnhof in Kirkel-Neuhäusel.

7.2.3. Öffentlicher Personennahverkehr

Die Gemeinde Kirkel kann mit den zwei Bahnhöfen in Kirkel-Neuhäusel und Limbach Anschluss an den schienengebundenen ÖPNV vorweisen. Die Bahnverbindungen gewährleisten zum einen den Anschluss an die benachbarten Mittelzentren Homburg und St. Ingbert, zum anderen stellen sie jedoch auch Verbindungen zum Oberzentrum Saarbrücken sicher, von wo aus Anschluss an den deutschlandweiten schienengebundenen Fernverkehr besteht. Zudem gibt es direkte Verbindungen nach Kaiserslautern und Trier.

Während der Bahnhof in Kirkel-Neuhäusel in einer halbstündlichen Taktung bedient wird, wird der Bahnhof in Limbach nur stündlich angefahren. Im Jahr 2014 soll die Taktung in Limbach jedoch weiter ausgebaut werden. Neben den Anbindungen zu umliegenden Zentren und dem Fernverkehr gewährleistet der schienengebundene ÖPNV auch die Verbindung der beiden Ortsteile Kirkel-Neuhäusel und Limbach untereinander und ergänzt somit das innergemeindliche Busangebot.



Abb. 115 und Abb. 116: Bahnhof in Kirkel-Neuhäusel und in Limbach (v.l.n.r. ARGUS CONCEPT)

Neben der Bahnanbindung bedienen diverse Buslinien alle drei Ortsteile der Gemeinde.

KREISBUSLINIEN

- L 508 Kreis-Buslinie von Bexbach über Altstadt, Limbach und Kirkel-Neuhäusel nach Homburg und in entgegengesetzter Richtung
 - o in Richtung Bexbach-Homburg von Montag bis Freitag in Limbach und Altstadt stündlich zwischen ca. 06:00 und 23:00 Uhr und in Kirkel-Neuhäusel nur einmal täglich als Schulbus (ca. 13:00-14:00 Uhr) und an den Wochenenden und Feiertagen nur in Limbach und Altstadt stündlich zwischen ca. 09:00 und 23:00 Uhr nach telefonischer Vereinbarung (Anruf-Sammeltaxi)
 - o in Richtung Homburg – Bexbach nur in den beiden Ortsteilen Limbach und Altstadt von Montag bis Freitag fast stündlich zwischen ca. 06:00 und 23:00 Uhr und an den Wochenenden und Feiertagen stündlich rund um die Uhr nach telefonischer Vereinbarung (Anruf-Sammeltaxi)
- L 315 der Neunkircher Verkehrs AG von Neunkirchen über Limbach nach Homburg und in entgegengesetzter Richtung
 - o Von Montag bis Freitag zwischen 05:30 und 18:30 Uhr stündliche Halte in Limbach; Samstag zwischen 07:30 und 17:30 Uhr stündlich; Sonntag drei Verbindungen täglich

SCHULBUSLINIEN:

- Linie 594 von Homburg über Altstadt und Limbach nach Kirkel-Neuhäusel und in entgegengesetzter Richtung (verkehrt von Montag bis Freitag; im Ortsteil Altstadt nur eine Verbindung zu Schulbeginn (zwischen 07:00 und 08:00 Uhr) und eine Verbindung zu Schulende (zwischen 13:00 und 14:00 Uhr); im Ortsteil Limbach eine Verbindung zu Schulbeginn (ca. 07:00 Uhr) und vier Verbindungen zu Schulende (zwischen 12:30 und 17:30 Uhr); im Ortsteil Kirkel-Neuhäusel eine Verbindung zu Schulbeginn (ca. 07:00 Uhr) und zwei Verbindungen zu Schulende (zwischen 14:30 und 15:30 Uhr)
- L 547 von Neunkirchen über Kirkel-Neuhäusel nach Blieskastel (verkehrt von Montag bis Freitag im Ortsteil Kirkel-Neuhäusel mit vier Verbindungen zu Schulbeginn (zwischen 06:30 und 07:30 Uhr) und drei zu Schulende (zwischen 14:30 und 17:00 Uhr)

- L 503 Kreis-Buslinie von Bexbach über Altstadt, Limbach und Kirkel-Neuhäusel nach Gersheim und in entgegengesetzter Richtung (verkehrt von Montag bis Freitag; jeweils nur eine Verbindung zu Schulbeginn (zwischen 07:00 und 08:00 Uhr) und Schulende (ca. 13:00 bis 14:00 Uhr)).

Zudem wird die Gemeinde Kirkel von der Nachtbuslinie N2 (Saarbrücken – Homburg) bedient. Verbindungen existieren in den Nächten von Freitag auf Samstag und von Samstag auf Sonntag sowie in den Nächten zu Feiertagen. Allerdings werden lediglich die Ortsteile Kirkel-Neuhäusel und Limbach angefahren.

In Homburg wird zudem ein Anruf-Sammeltaxi angeboten, welches der Kreis-Buslinie 508 zugeordnet ist. Dieses fährt von Homburg über Limbach und Altstadt weiter bis nach Bexbach. Die Fahrt muss jedoch bis 60 Minuten vor Fahrtbeginn angemeldet werden.

Darüber hinaus existiert auch innerhalb der Gemeinde Kirkel ein Anruf-Sammeltaxi, welches jedoch der Bevölkerung aufgrund fehlender Vermarktung nicht bekannt ist.

Gesamt betrachtet ist die Gemeinde Kirkel mit den zwei Bahnhöfen gut an den schienengebundenen ÖPNV angebunden. Der Busverkehr zwischen den drei Ortsteilen weist jedoch deutliche Schwächen auf. Allerdings hat sich in der Gemeinde bereits ein Anruf-Sammeltaxi etabliert, welches an den Wochenenden nach telefonischer Vereinbarung stündlich verkehrt.

Bezüglich der Haltepunkte lässt sich feststellen, dass innerhalb der Gemeinde ausreichend viele Haltestellen vorhanden sind. Bemängelt wird jedoch, dass es in Limbach keinen Haltepunkt an der Grundschule für den Schülerverkehr gibt.

Zudem weisen viele Haltestellen keine Unterstell- oder Sitzmöglichkeiten auf, was deren Funktion als Treff- und Kommunikationspunkt schwächt. Insgesamt wird seitens der Bevölkerung die Barrierefreiheit im ÖPNV als nur unzureichend erachtet.



Abb. 117 und Abb. 118: Haltestellen im Gemeindegebiet Kirkel (ARGUS CONCEPT)

7.2.4. Ruhender Verkehr

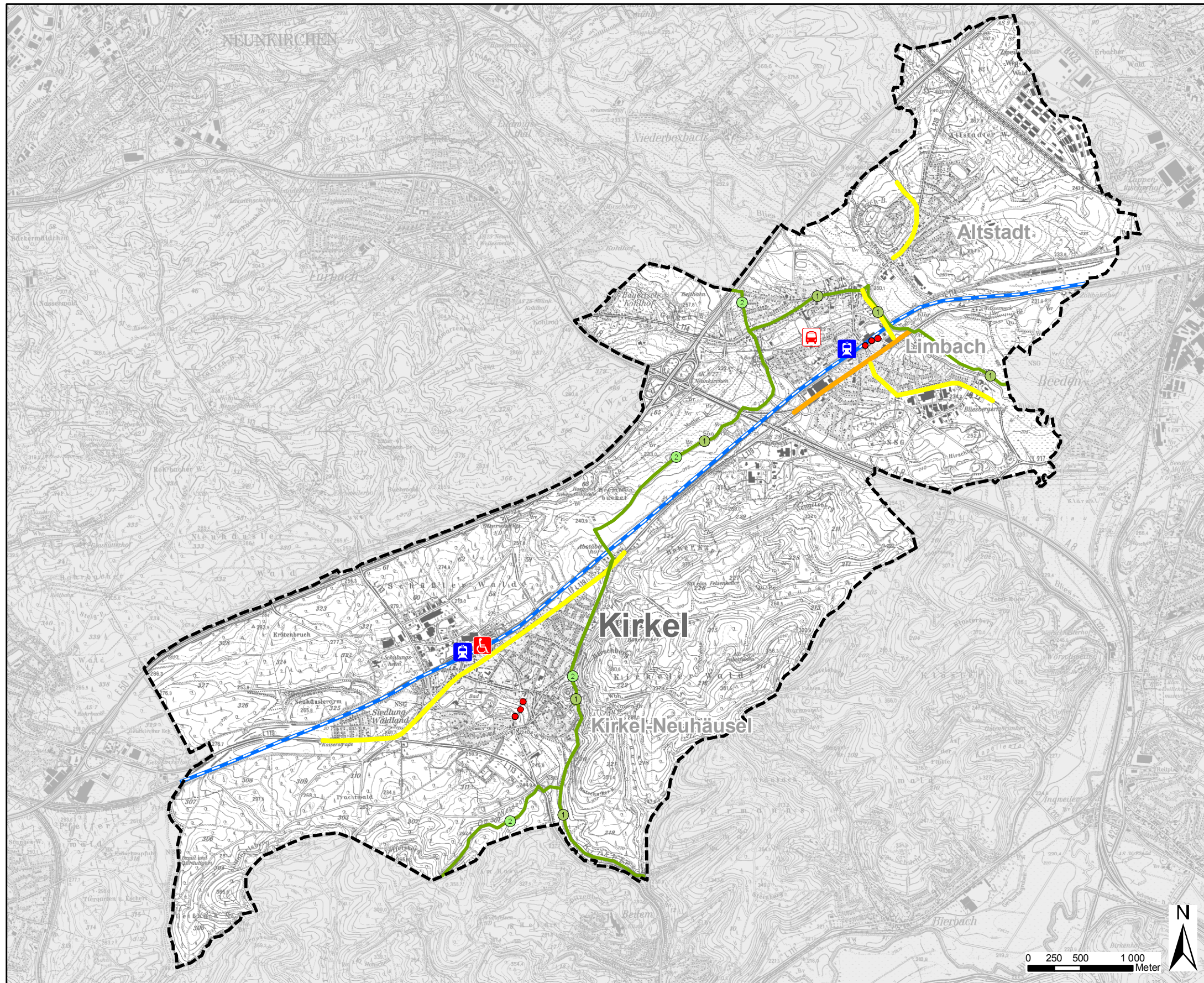
Insgesamt betrachtet sind in der Gemeinde Kirkel ausreichend viele Parkmöglichkeiten vorhanden. Auch in den jeweiligen Zentren herrscht kaum Parkraumdruck vor, da viele Einzelhändler und Nahversorger entweder Kundenparkplätze vorweisen oder sich öffentliche Parkplätze im unmittelbaren Umfeld befinden.

Abseits der Zentren ist das Parken weitestgehend auf den privaten Grundstücken sowie im Straßenraum geregelt.

Plan 13: Bestandsanalyse Verkehr



Bestandsanalyse Verkehr



Legende

- Starke Verkehrsbelastung/ hohe Fahrgeschwindigkeit
- Mittlere bis starke Verkehrsbelastung und hohe Fahrgeschwindigkeit
- Überregionale Radwanderwege
 - Adesbar-Tour
 - Saar-Nahe-Höhen-Radweg
- Ungestaltete Fußwege (unbefestigt und unbeleuchtet)
- Bahntrasse
- Bahnhof
- Bahnhof nicht barrierefrei
- Fehlende Haltestelle an der Grundschule Limbach für Schülerverkehr
- Gemeindegrenze

Gemeinde Kirkel

Bestandsanalyse Verkehr

Plan 13

Nahversorgungseinrichtungen außerhalb der Zentren, wie bspw. die Discounter in den Gewerbegebieten „An der Autobahn“ oder „Im Dintental“ weisen ausreichend große Parkplätze für den Kundenverkehr auf.

Am Bahnhof von Kirkel-Neuhäusel existiert zudem ein Mitfahrerparkplatz zur Bildung von Fahrgemeinschaften.



Abb. 119 und Abb. 120: Parken im Zentrum von Kirkel-Neuhäusel und Limbach (ARGUS CONCEPT)

7.3. UMWELT

Eine zukunftsfähige und nachhaltige Gemeindeentwicklung sollte auch den Anforderungen an Natur und Umwelt Rechnung tragen als wichtige Voraussetzung für eine hohe Wohn- und Lebensqualität. Im Gemeindegebiet von Kirkel kommt insbesondere der Sicherung der vielfältigen Naherholungsmöglichkeiten in Siedlungsnähe mit großen zusammenhängenden Waldflächen eine hohe Bedeutung zu. Durch die zu erwartende Abnahme der Bevölkerung und die zunehmenden Leerstände und Brachflächen innerhalb der Ortschaften bieten sich teilweise Potenziale zur Schaffung von Freiräumen und Grünflächen. Hiermit bieten sich Möglichkeiten, Umweltbelastungen zu verringern. Ein weiterer wichtiger Aspekt für eine nachhaltige und Ressourcen schonende Gemeindeentwicklung ist das Themenfeld Energie. Neben finanziellen Einsparungen für die Gemeinde sowie einer Steigerung der Unabhängigkeit von großen Energiekonzernen spielt hier insbesondere der Klimaschutz eine Rolle. Für Kirkel bestehen insbesondere noch Potenziale zum Ausbau der Solarenergienutzung.

7.3.1. Natur- und Kulturlandschaft

Das Gemeindegebiet von Kirkel zeichnet sich durch einen hohen Waldreichtum aus. Fast die Hälfte des Gemeindegebietes wird von geschlossenem Mischwald eingenommen, wovon ein großer Teil zur Kernzone des UNESCO Biosphärenreservates Bliesgau gehört. Insbesondere der **Ortsteil Kirkel-Neuhäusel** liegt eingebettet in die walddreiche Umgebung und wurde 1997 als **staatlich anerkannter Erholungsort** ausgezeichnet.

Der **Kirkeler Wald** zwischen den Ortsteilen Limbach und Kirkel-Neuhäusel bildet zusammen mit den sich in südliche und westliche Richtung fortsetzenden Waldflächen eines der größten zusammenhängenden Mischwaldgebiete des Saarlandes. Der Kirkeler Wald ist insbesondere durch seine geologische Eigenart mit markanten und **bizarren Felsformationen des mittleren Buntsandsteins** charakterisiert und bietet für Naherholungssuchende abwechslungs- und erlebnisreiche Wandermöglichkeiten. Darüber hinaus erfüllen die Waldflächen eine hohe bioklimatische Ausgleichsfunktion und leisten somit

einen bedeutsamen Beitrag zur guten Luftqualität im Gemeindegebiet. Die naturnahen, altholzreichen Buchenwälder, die einen hohen Anteil im Kirkeler Wald einnehmen, sind außerdem von hoher Bedeutung als Lebensraum für Pflanzen und Tiere.



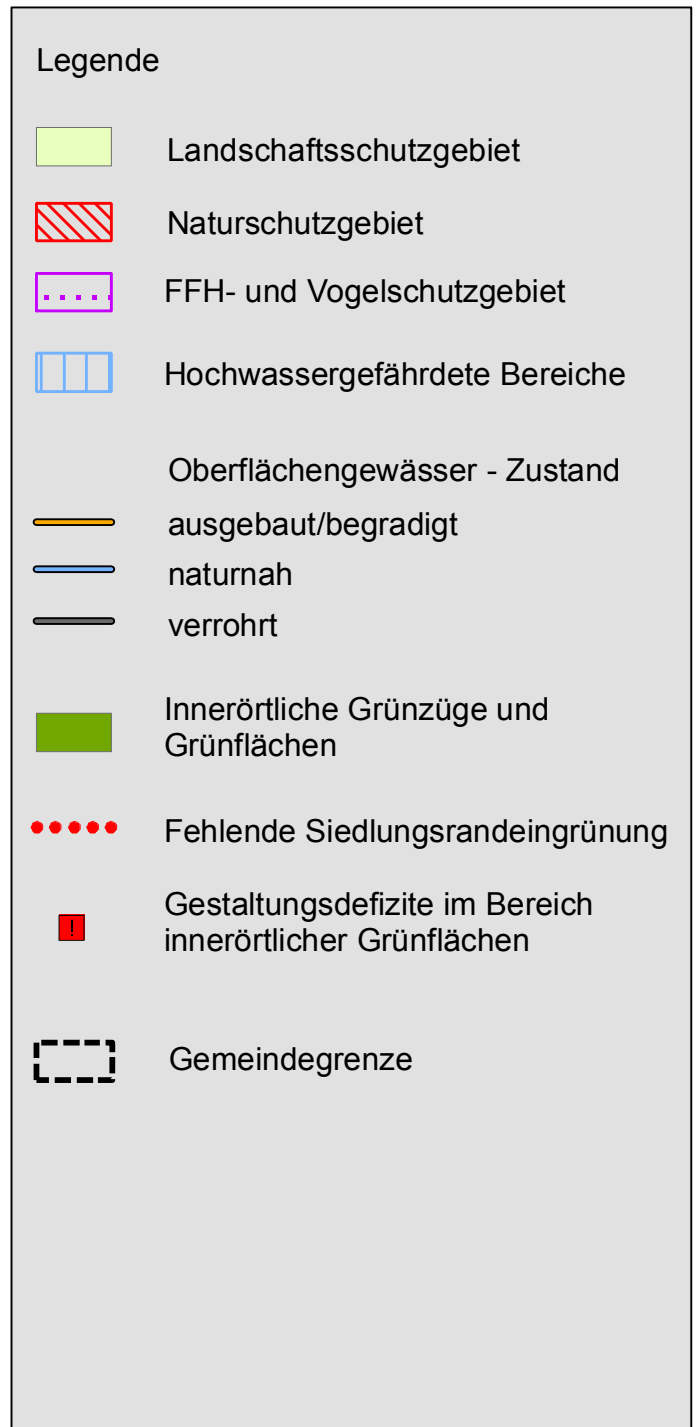
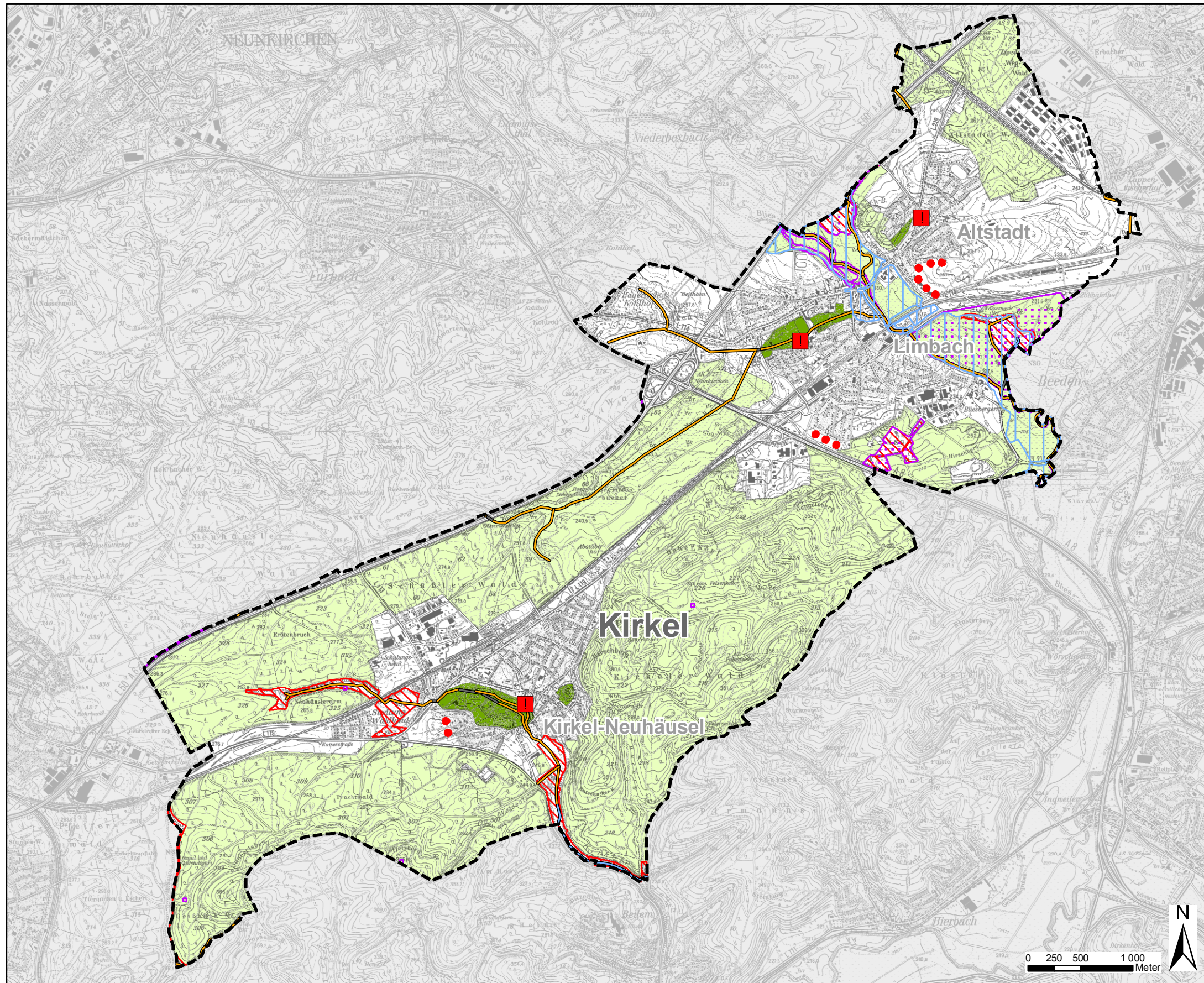
Abb. 121 und Abb. 122: Kirkeler Burg mit umgebenden Waldflächen (ARGUS CONCEPT) und Buntsandsteinfelsen im Kirkeler Wald (Gemeinde Kirkel)

Im nördlichen Gemeindegebiet erstreckt sich die **Blies** zwischen den Ortsteilen Altstadt und Limbach in einer **breiten Aue**. Die Ufer der Blies wurden im Zuge des Gewässerausbaus durch Steinschüttungen befestigt, der Flusslauf mit Bögen und Mäandern wurde jedoch weitgehend erhalten. Die breite Aue wird größtenteils von Grünland eingenommen und bietet siedlungsnahen Erholungsraum für die Bevölkerung. Der Flusslauf der Blies mit Unterwasservegetation, Hochstauden- und Gehölzsaum bietet außerdem zahlreichen gefährdeten Tieren Lebensraum und ist Teil des **FFH- und Vogelschutzgebietes „Blies“**. Teile der Bliesau mit Auwaldfragmenten, Auewiesen, Gräben und Tümpeln sind als Naturschutzgebiet ausgewiesen. Darüber hinaus weist das Gemeindegebiet von Kirkel **mehrere Naturschutzgebiete**, meist im Bereich von Bachtälchen und Niederungen mit Feuchtlebensräumen auf. Zu nennen sind beispielsweise die Naturschutzgebiete „Kirkeler Bachtal“, „Kühnbruch“ oder „Neuhäuseler Arm“, die einer Vielzahl seltener und bedrohter Pflanzen- und Tierarten Lebensraum bieten. Erwähnenswert ist außerdem das **Vogelschutzgebiet „Beedener Bruch“** in der Bliesau zwischen Altstadt und Limbach, welches eine besondere Bedeutung für Rastvögel wie Silberreiher, Fischadler, Kranich oder Watvögel besitzt.

Landwirtschaftlich genutzte Offenlandbereiche treten flächenmäßig deutlich in den Hintergrund. Im südlichen Gemeindegebiet beschränken sie sich weitgehend auf die siedlungsnahen Ortsrandbereiche von Kirkel-Neuhäusel. Hier findet man noch reich gegliederte Bereiche mit extensiver landwirtschaftlicher Nutzung. Darüber hinaus treten im Bereich der Kirkeler Bachaue vielfältige Nutzungen mit artenreichen Wiesen und Weiden auf. Intensiver genutzte Grünlandflächen mit einem geringeren Anteil an Gehölzstrukturen findet man im Umfeld der Ortsteile Limbach und Altstadt sowie in der Mutterbachniederung zwischen Kirkel-Neuhäusel und Limbach. Östlich der Ortslage Altstadt, westlich von Limbach am Galgenberg und im Bereich des Abstäber Hofes nördlich Kirkel-Neuhäusel wird das Offenland durch eine weitgehend ausgeräumte, größtenteils ackerbaulich genutzte Landschaft geprägt. Im Gegensatz zu den Wäldern bieten die Offenlandbereiche räumliche Weite und zahlreiche Sichtbeziehungen und übernehmen als Zeuge der Kulturlandschaft hohe Bedeutung zur Naherholung. Insbesondere die offenen, landwirtschaftlich genutzten Flächen östlich von Altstadt zeichnen sich durch Fernblicke bis zum Homburger Schlossberg und Blieskastel aus.



Bestandsanalyse Umwelt



Gemeinde Kirkel

Bestandsanalyse Umwelt

Plan 14



Abb. 123 und Abb. 124: Siedlungsnahe Offenlandbereiche und stark eingegrünte Ortslage von Kirkel-Neuhäusel (ARGUS CONCEPT)

Die Waldgebiete, insbesondere der Kirkeler Wald, sind durch zahlreiche Wanderwege, Wanderparkplätze und Schutzhütten sehr gut erschlossen. So führen **9 markierte Wanderwege** durch die ausgedehnten Waldgebiete. Besonders erwähnenswert ist der **Felsenpfad** im Ortsteil Kirkel-Neuhäusel, der sich entlang einer Kette von bizarr geformten Felsen hinzieht und der teilweise zum geologischen Lehrpfad ausgebaut wurde. Der Felsenpfad ist außerdem Teil der „**Kirkeler Tafeltour**“, die als Premium-Wanderweg ausgewiesen wurde. Auf einer Länge von 8,1 km erstreckt sich der Wanderweg durch den Mischwald mit bizarren Buntsandsteinbänken, Kanzeln und Höhlen.

Die Bliesau wird ebenfalls durch einen überregionalen Wanderweg, den **Blieswanderweg**, erschlossen. Darüber hinaus besitzt die Bliesau insgesamt durch ihre Topographie, die vorhandenen Feldwirtschaftswege und die reizvolle Landschaft mit attraktiven Blickbeziehungen u.a. zum Kirkeler Wald eine sehr gute Eignung zum Radwandern. Durch das Gemeindegebiet führen zudem **mehrere regionale oder überregionale Randwanderwege**, wie die Adebar-Tour, die zu den Beedener Störchen führt oder der Saar-Nahe-Höhenradweg.

Auch die **sonstigen Wald- und Offenlandbereiche sind gut durch Wanderwege erschlossen**. Von besonderer Bedeutung für die Naherholung der Bevölkerung sind die ortsnahen Erholungsflächen, die von der Ortslage fußläufig erreichbar sind. Zu nennen sind hier beispielsweise die Offenlandflächen westlich Kirkel-Neuhäusel, die sich durch einen hohen Erlebniswert auszeichnen.

Die **Siedlungen** im ländlich geprägten Gemeindegebiet entwickelten sich meist entlang der Hauptdurchgangsstraßen, wo i.d.R. verdichtete bauliche Strukturen anzutreffen sind. Auch die Ortskerne weisen überwiegend eine dichte Baustruktur auf. Hier sind die Hausvorflächen meist voll versiegelt oder die Bebauung reicht bis an die straßenbegleitenden Gehwege heran. Teilweise findet man im Bereich der alten Siedlungskerne landwirtschaftliche Hofstellen, die noch bewirtschaftet werden sowie **Reste ehemaliger Bauerngärten**. In den neueren Siedlungsteilen findet man häufig Arbeiter bzw. Arbeiterbauernhäuser mit straßenbündiger Gebäudestellung und **großen Nutzgärten im rückwärtigen Bereich**, an die sich oftmals Obstwiesen und Weiden anschließen. Durch diese Art der Bebauung **entstanden große innerörtliche Freiflächen**.

In weiten Teilen der Gemeinde schließen sich an die Siedlungsränder strukturreiche, oft historisch gewachsene Elemente der Kulturlandschaft oder Waldflächen an. Die **Neubaugebiete** heben sich von den älteren Siedlungsteilen deutlich ab. Die freistehenden Häuser sind meist von der Straße etwas abgerückt und die Gärten als Ziergärten angelegt. Dorftypische Biotope fehlen hier weitgehend, stellenweise fehlt eine landschaftsgerechte Einbindung. Eine fehlende Eingrünung der Siedlungsflächen findet

man beispielsweise im Bereich der Neubaugebiete im Südosten von Altstadt, im Süden von Limbach oder im Bereich „Am Ehrmannswäldchen“ in Kirkel-Neuhäusel.

Öffentliche bzw. öffentlich zugängliche Grün- und Freiflächen sind in den ländlich geprägten Ortsteilen zwar von untergeordneter Bedeutung, da die umliegende Landschaft mit Naherholungsmöglichkeiten unmittelbar erreichbar ist. Kleine Frei- und Grünflächen sorgen dennoch für eine Aufwertung des Ortsbildes und eine Steigerung der Lebensqualität. Im Hauptort **Kirkel-Neuhäusel** stellt der **Grünzug im Bereich des Freizeitentrums Mühlenweiher** eine wichtige innerörtliche Grün- und Freifläche dar. Neben vielfältigen Freizeitnutzungen wie Sport- und Tennisplätzen, Naturfreibad und Campingplatz wird der Grünzug von naturnahen Flächen mit Obstwiesen, Hecken, Schilfbänken am Angelweiher sowie Wiesen und Weiden geprägt. Die Grünflächen sind ausreichend durch Fußwege erschlossen. Der Kirkele Bach ist jedoch durch die angrenzenden Nutzungen stark gestört und wurde stellenweise verlegt. Trotz der Lage im Bachtal ist der Bach als Gewässer kaum „erlebbar“. Im Bereich des Mühlenweiher sind außerdem nur wenige Aufenthalts- und Sitzgelegenheiten (außerhalb der Gastronomie) vorhanden. Weitere attraktive Grün- und Freiflächen findet man in Kirkel-Neuhäusel im Umfeld der Burganlage, die von einem Gehölz bestandenen Burgkegel umgeben wird. Im Umfeld der Burganlage liegen außerdem relativ naturnahe Nutz- und Hausgärten, in denen noch Reste von typischen Dorfbiotopen zu finden sind. Auch der **Alte Friedhof** bietet attraktive Aufenthaltsbereiche mit Sitzgelegenheiten in Ortskernnähe.



Abb. 125 und Abb. 126: Obstwiesen und Schilfflächen im Bereich des Freizeitentrums Mühlenweiher in Kirkel-Neuhäusel (ARGUS CONCEPT)

Die Ortslage **Limbach** wird durch den **Grünzug am Mutterbach** zweigeteilt. Dieser Grünzug ist durch einen Fußwege erschlossen und besitzt durch seine vielfältige Nutzung mit Wiesen, Weiden, Gärten und Hochstaudenfluren einen hohen Erholungswert. Auch hier ist der Bachlauf jedoch u.a. durch die Reitanlage, den Sportplatz und die Tennisanlagen beeinträchtigt. Die Erlebbarkeit des Gewässers ist deutlich eingeschränkt, Aufenthaltsbereiche am Bach fehlen. Die Grünflächen im Umfeld der Tennisanlagen und der Dorfhalle besitzen nur eine sehr geringe bis keine Aufenthaltsqualität. Sitzgelegenheiten oder attraktive Aufenthaltsbereiche fehlen vollständig. Ebenso weist der Bereich zwischen der Kirchenstraße und der Bahnhofstraße (südlich des Seniorenheimes) eine eher geringe Aufenthaltsqualität auf. Auch das Umfeld der Schulen auf der gegenüberliegenden Straßenseite weist Gestaltungsdefizite auf. Die Schulhöfe sind meist versiegelt, Grünzonen und Spielflächen sind sehr klein oder fehlen. Zwischen Grundschule und Schule liegt eine versiegelte, ungliederte Fläche, die als Parkplatz genutzt wird. Hier wurde eine Spielfläche durch Markierungen von den Parkplätzen getrennt. Eine deutliche Trennung von Spiel- und Parkfläche sowie eine Begrünung fehlen hier jedoch. Darüber hinaus wird das Umfeld der Kirche mit ehemaligem Friedhof und dem Messeplatz als Aufenthaltsfläche genutzt. Am

Ortsausgang von Limbach Richtung Altstadt führen Spazierwege in die Bliesau, die ein großes Erholungspotenzial bietet. Am Ortsausgang wurden gegenüber der Alten Limbacher Mühle Gebäude abgerissen, so dass sich hier eine **Brachfläche** erstreckt. Diese Fläche wird derzeit als PKW-Stellfläche genutzt und sorgt für eine deutliche Abwertung des Ortseinganges.



Abb. 127 und Abb. 128: Brachfläche mit PKW-Stellplätzen am Ortsausgang Limbach und gegenüberliegende Limbacher Mühle (ARGUS CONCEPT)

Im **Ortsteil Altstadt** werden die **unbebauten Flächen am Galgenberg** mit kleinen Wäldchen, Wiesen, Äckern und Hecken für die Naherholung genutzt. Kleine **öffentliche Grünflächen** in der Ortslage befinden sich **am Feuerwehrgerätehaus, an der Schule und am Kindergarten**. Die Grünfläche am Feuerwehrgerätehaus, die auch als Dorfplatz genutzt wird, ist mit einem Brunnen mit Sitzgelegenheit sowie einer kleinen Bühne ausgestattet. Die Bühne wurde mit ortsuntypischen Thuja-Hecken eingerahmt. Ansonsten fehlen gliedernde Elemente oder Gehölze vollständig. Die Fläche wird außerdem durch die Containerstellplätze am Rand, die unmittelbar einsehbar sind, beeinträchtigt. Das Umfeld der ehemaligen Schule wird derzeit überwiegend als Parkplatz genutzt. Grünzonen beschränken sich auf die Randbereiche mit Einzelbäumen. Aufenthaltsbereiche oder Sitzgelegenheiten fehlen. Hier existiert jedoch die Idee der Schaffung eines Mehrgenerationenortes. Der benachbarte Kindergarten, der zu klein geworden ist, soll u.a. für Betreuungsangebote für Senioren genutzt werden, während der Kindergarten in die alte Schule umzieht. Der Platz im Umfeld der beiden Gebäude soll in diesem Zusammenhang zu einem Dorfplatz für alle Generationen umfunktioniert werden.



Abb. 129 und Abb. 130: Umfeld der alten Schule und Grünfläche am Feuerwehrgerätehaus in Altstadt (ARGUS CONCEPT)

Die Lage der Gemeinde Kirkel im **Biosphärenreservat Bliesgau** hat für die Gemeinde besondere Auswirkungen auf Natur und Landschaft. So ist bspw. der Kirkeler Wald östlich der Gemeinde Kirkel im Bereich des Gengelsberg, Hoher Kopf, Hirschberg und Hutschucker Kopf aufgrund der Lage in der Kernzone besonders geschützt. Dort ist bspw. eine landwirtschaftliche und forstwirtschaftliche Nutzung ausgeschlossen (vgl. hierzu Kapitel 2.1.6). Verschiedene Waldareale wie bspw. der Kirkeler Wald östlich der Kernzone sowie der Schüssler Wald westlich von Kirkel-Neuhäusel, das Gelände des ehemaligen Zollbahnhofs südlich von Altstadt sowie das NSG Höllengraben sind als Pflegezone eingestuft. Die Natur und Landschaft dort ist ebenfalls besonders geschützt. Sie können allerdings auch für Umweltbeobachtungen und zu Forschungsaspekten genutzt werden.

Der größte Teil der Gemeindefläche unterliegt der Entwicklungszone. Dort unterliegt das natur- und kulturraumtypische Landschaftsbild der nachhaltigen Nutzung. Hier liegt für die Gemeinde Kirkel das größte Entwicklungspotenzial. Sie tragen zu einer dauerhaft-umweltgerechten Entwicklung (*sustainable development*) bei.

Die Region des Biosphärenreservats Bliesgau ist eine der drei LEADER Regionen im Saarland. Im Bereich des Umwelt- und Naturschutzes sowie der Kulturlandschaftspflege wurden bisher in der aktuellen Förderperiode (2007-2013) von der Gemeinde Kirkel keine Projekte beantragt. Hier besteht noch Handlungspotenzial. In den verschiedenen Bereichen wie bspw. Gewässer- und / oder Hochwassermanagement, Arten- und Biotopschutz sind auch gemeindeübergreifende Projekte vorstellbar.

7.3.2. Gewässer / Hochwasserthematik

Das **bedeutendste Fließgewässer im Gemeindegebiet mit großer Bedeutung für den Wasserhaushalt ist die Blies** zwischen Limbach und Altstadt, die ein Gewässer 2. Ordnung darstellt. Die Blies verläuft hier innerhalb einer breiten Aue, die überwiegend als Grünland genutzt wird und mit Verordnung vom 11.11.1998 **als Überschwemmungsgebiet festgesetzt** wurde. Die **Aue liegt innerhalb eines Vorranggebietes für die Landwirtschaft**, weshalb ihr eine hohe Bedeutung für die Grünlandnutzung zukommt. Gleichzeitig stellt die Aue zwischen Limbach und Beeden einen der größten Retentionsräume der Blies dar und ist Lebensraum für geschützte Pflanzen und Tiere. Daher wurde die **Blies als FFH- und Vogelschutzgebiet ausgewiesen** (vgl. Kap. „Natur- und Kulturlandschaft“). Es müssen daher die Interessen von Landwirtschaft und Naturschutz untereinander abgewägt werden. Durch den Ausbau der Ufer und die Begradigung zwischen der L 114 und der Kläranlage wurde das Gewässer beeinträchtigt. Ansonsten weist die Blies jedoch noch einen überwiegend naturnahen Verlauf mit Schlingen und Mäandern auf. Im Rahmen der **Gewässerentwicklungsplanung Blies**, welche zur Umsetzung der Maßnahmenprogramme der Wasserrahmenrichtlinie der EU im Jahr 2010 erstellt wurde, sind an der Blies zwischen Limbach und Altstadt teilweise struktur fördernde Maßnahmen vorgesehen. Hier soll u.a. durch eine Lockerung und Zerstörung des Uferverbau und ein Einbringen desselben als Strömunglenker in den Fluss die natürliche Fließgewässerdynamik reaktiviert werden. Die **Gewässergüte** hat sich zu den Vorjahren deutlich verbessert und wird nun auf der Gewässergütekarte von 2008 als „mäßig verschmutzt“ (Gewässergüteklasse II) eingestuft. Die Aue zwischen Limbach und Altstadt ist durch Wander- und Radwege sowie durch Feldwirtschaftswege, die von Spaziergängern genutzt werden können, gut erschlossen und stellt daher einen **siedlungsnahen Erholungsraum** dar.



Abb. 131 und Abb. 132: Flusslauf der Blies und als Grünland genutzte Aue der Blies zwischen Altstadt und Kirkel (ARGUS CONCEPT)

Neben der Blies sind im Gemeindegebiet mehrere kleine Fließgewässer, wie der Wäschbach und Feilbach bei Altstadt, der Mutterbach und Speckenbach bei Limbach und der Kirkeler Bach in Kirkel-Neuhäusel, vorhanden. Es handelt sich meist um **ausgebaute und teilweise begradigte Bachabschnitte**. Der Kirkeler Bach ist außerdem im Bereich des Freizeitentrums Mühlenweiher abschnittsweise verrohrt. Lediglich der **Kirkeler Bach im Bereich der Waldflächen** am südlichen Rand des Gemeindegebietes **zeichnet sich durch einen naturnahen Verlauf aus**. Die Gewässergüte der kleinen Bäche wird meist als „mäßig belastet“ eingestuft (Mutterbach und Kirkeler Bach). Lediglich der Feilbach westlich von Altstadt ist „kritisch belastet“ (Gewässergütekarte des Saarlandes, 2008). Die Erlebbarkeit der Gewässer ist innerhalb der Ortslagen durch den naturfernen Ausbau und das Fehlen von Aufenthaltsbereichen am Wasser meist deutlich eingeschränkt. Im Mutterbachtal zwischen Kirkel-Neuhäusel und Solarfreibad Limbach sind Renaturierungsmaßnahmen geplant.

Eine **Hochwassergefährdung** besteht insbesondere im Bereich der Bliesau zwischen Limbach und Altstadt. Die Überschwemmungsflächen, die als Überschwemmungsgebiet festgesetzt wurden, umfassen die südlichsten Teile der Homburger Straße in Altstadt einschließlich der Reithallen. In Limbach liegen die Bliesstraße und die Bahnhofstraße innerhalb der Überschwemmungsflächen und sind demnach hochwassergefährdet. Auch der nördlichste Teil der Hauptstraße im Bereich des Rathauses reicht ins Überschwemmungsgebiet hinein.

7.3.3. Umweltbelastungen

Trotz der Lage an der eher industriell geprägten, dichten Besiedlungsachse Saarbrücken – St. Ingbert - Neunkirchen – Bexbach – Homburg zeichnet sich das Gemeindegebiet von Kirkel durch ein **reizmildes Klima mit guter Luft** aus. Zu verdanken ist die gute Luft insbesondere der bioklimatischen Ausgleichsfunktion der großräumigen Waldflächen, die die Ortsteile umgeben.

So wurde der Ortsteil Kirkel-Neuhäusel sogar als Erholungsort ausgewiesen. Im ländlich geprägten Gemeindegebiet von Kirkel fehlen nennenswerte Emittenten aus Industrie oder Gewerbe, so dass die **Grundbelastung der Luft als gering eingestuft werden kann**.

Umweltbelastungen beschränken sich daher weitgehend auf **Verkehrslärm und Verkehrsimmissionen**. Besonders hohe Verkehrsbelastungen und damit Lärm- und Schadstoffemissionen bestehen an den Autobahnen A 6 und A 8. Die Verkehrsbelastungen an der A 6 führen insbesondere zu Beeinträchtigungen der Erholungsfunktion in der Bliesau und im Schüßlerwald westlich Kirkel-Neuhäusel. Durch die A 8 südlich von Limbach wird die Erholungsfunktion der Landschaft im Mutterbachtal sowie am

Gackelsberg östlich von Limbach beeinträchtigt. Durch die Bundesautobahnen A 6 und A 8 kommt es teilweise in Wohngebieten in Limbach zu Lärmbelastungen, die im Zuge der **ersten Stufe der Lärmaktionsplanung** betrachtet wurden. Im Bereich der „Oberen Hauptstraße“ werden diesbezüglich passive Lärmschutzmaßnahmen durch den Landesbetrieb für Straßenbau (LfS) durchgeführt. Im Bereich des Wohngebietes „Auf den Pilgern“ in Nähe der Autobahn A 8 werden keine Lärmschutzmaßnahmen in Aussicht gestellt, da die Bundesfernstraße vor der Wohnbebauung vorhanden war.

Auch in den Ortsdurchfahrtsstraßen treten teilweise sehr hohe bis mittlere Lärmbelastungen auf. **Sehr hohe Belastungen** mit 16.222 Kraftfahrzeugen am Tag (Verkehrsmengenkarte des Saarlandes von 2010) bestehen im Bereich der **Ortsdurchfahrt von Limbach** (L 119), die als Autobahnzubringer fungiert. Die Ortsdurchfahrten von Kirkel-Neuhäusel mit 8.550 Kraftfahrzeugen am Tag sowie von Altstadt mit 5.667 Kraftfahrzeugen am Tag weisen noch mittlere Verkehrsbelastungen auf. Verbunden hiermit sind hohe Lärm- und Abgasemissionen für die Anwohner. Mit über 3 Mio. Kraftfahrzeugen im Jahr fallen die Ortsdurchfahrten von Limbach und Kirkel-Neuhäusel unter die **2. Stufe der Lärmaktionsplanung**, die bis zum Jahr 2013 aufgestellt werden muss.

7.3.4. Flächenverbrauch

Die Ortsteile der Gemeinde Kirkel entwickelten sich ursprünglich entlang der Hauptdurchgangsstraßen. Durch die Erschließung von Neubaugebieten haben sich die einzelnen Ortsteile über die Jahre hinweg weiter ausgedehnt.

An einigen Stellen ziehen sich auch sogenannte Grünfinger aus der freien Landschaft in die besiedelten Bereiche hinein, wie das Mutterbachtal in Limbach oder die Kirkeler Bachaue in Kirkel-Neuhäusel. Insgesamt betrachtet besteht jedoch noch eine relativ kompakte Siedlungsstruktur in den einzelnen Ortsteilen. Sogenannte „Siedlungsfinger“ entstanden kaum. Die Waldlandsiedlung in Kirkel-Neuhäusel entstand jedoch im Außenbereich, etwas abseits der Ortslage und trägt daher zur Zersiedlung bei. Größere Gewerbegebiete entwickelten sich häufig im Außenbereich, z.B. im Nordwesten des Ortsteils Kirkel-Neuhäusel oder im Südosten der Ortslage Limbach.

Im Entwurf zum Flächennutzungsplan aus dem Jahr 2006 mit einem Planungszeitraum bis 2020 wird lediglich **eine geplante Wohnbaufläche im Ortsteil Limbach** dargestellt (Wohnbaufläche „Im Pitscherbühl“), **in Kirkel-Neuhäusel und Altstadt** sind dagegen **keine geplanten Siedlungserweiterungen** dargestellt. Die Gemeinde verfügt jedoch über **zahlreiche Baulücken** (insbesondere im Ortsteil Kirkel-Neuhäusel), die ein großes Potenzial zur Nachverdichtung bieten. Demnach kann der Bedarf an Wohneinheiten durch die vorhandenen Baulücken und die im Entwurf des Flächennutzungsplans dargestellte Wohnbaufläche mehr als gedeckt werden. Zukünftig ist daher mit einer Abnahme des Flächenverbrauchs zu rechnen.

Die **Wohngebäudeleerstände** sind insgesamt heute noch als gering einzustufen (2,2 %). Aufgrund des demografischen Wandels und den damit verbundenen Verschiebungen in der Altersstruktur der Bevölkerung sind zukünftig jedoch weitere Wohnleerstände zu erwarten. So ist die Zahl der potenziellen Leerstände in der Gemeinde Kirkel mit 15,5 % verhältnismäßig hoch. Hier besteht daher voraussichtlich noch ein großes Potenzial zur Wiedernutzbarmachung, was zu einem verringerten Flächenverbrauch führen kann. Alte Bausubstanz in den Ortskernen sowie entlang der Hauptdurchgangsstraßen wird sich jedoch voraussichtlich schlechter vermarkten lassen.

Innerhalb der bestehenden **Gewerbegebiete** stehen derzeit nur noch ca. 2.000 qm (im Ortsteil Limbach) zur freien Verfügung. Zukünftig soll **im Bereich der ehemaligen Bundeswehrliegenschaft** zwischen Altstadt und der Stadt Homburg ein insgesamt etwa 55 ha großes **Industriegebiet** erschlossen werden. Die Fläche wird auch im Entwurf des Flächennutzungsplans als geplante gewerbliche Baufläche dargestellt. Hier bestehen folglich noch ausreichend potenzielle Gewerbeflächen für die nächsten

10 bis 15 Jahre. Durch die Inanspruchnahme von Konversionsflächen kann der Flächenverbrauch im Gemeindegebiet von Kirkel deutlich reduziert und natürliche Ressourcen geschont werden.

7.3.5. Energie

Für eine nachhaltige und Ressourcen schonende Gemeindeentwicklung ist auch das Themenfeld Energie von besonderer Bedeutung, wobei vorrangig die Einsparung von Energie angestrebt werden sollte. Neben finanziellen Einsparungen für die Gemeinde sowie einer Steigerung der Unabhängigkeit von großen Energiekonzernen spielt hier insbesondere der Klimaschutz eine Rolle.

ENTWICKLUNG DES ENERGIEVERBRAUCHS KOMMUNALER EINRICHTUNGEN

Die Gemeinde Kirkel unterhält eine Vielzahl an kommunalen Einrichtungen wie das Rathaus, Schulen, Freizeiteinrichtungen etc.

Der Verbrauch für kommunale Einrichtungen hat sich wie folgt innerhalb der letzten Jahre entwickelt. Die Angaben stammen vom Immobilien- und Freizeitbetrieb der Gemeinde. Beide wurden im Jahr 2008 zu einem Betrieb zusammengefasst.

| Strom [kWh] | | |
|------------------|-----------|-----------|
| 2001 | 2006 | 2011 |
| 1.047.209 | 1.567.204 | 1.087.070 |

| Heizung [kWh] | | |
|------------------|-----------|-----------|
| 2001 | 2006 | 2011 |
| 2.387.508 | 2.426.794 | 1.983.145 |

| Gesamt [kWh] | | |
|------------------|-----------|-----------|
| 2001 | 2006 | 2011 |
| 3.434.717 | 3.993.998 | 3.070.215 |

Der Stromverbrauch hat sich demnach im Zeitraum von 2001 bis 2006 um rund 500.000 kWh erhöht und ist in den folgenden Jahren bis 2011 deutlich um knapp 500.000 kWh gesunken. Der Energieverbrauch für den Heizungsbetrieb ist von 2001 bis 2006 um 50.000 kWh nur leicht gestiegen, bis 2011 dann deutlich um nahezu 900.000 kWh gesunken. Insgesamt kann damit ein Spitzenverbrauch an Energie von 3.993.998 kWh 2006 festgestellt werden und ein Minimalverbrauch von 3.070.215 kWh im Jahr 2011.

MAßNAHMEN ZUM KLIMASCHUTZ

Zur Einsparung von Energie spielt insbesondere die **energetische Sanierung von Gebäuden** eine wesentliche Rolle. Im Zuge des Konjunkturpaktes Saar wurden mehrere energetische Sanierungen öffentlicher Gebäude im Gemeindegebiet von Kirkel eingeplant oder schon umgesetzt. Zu nennen sind u.a. die Grundschule Kirkel-Neuhäusel, das Rathaus Limbach, die Schulturnhalle im Ortsteil Altstadt, die Mehrzweckhalle und das Alte Rathaus in Kirkel-Neuhäusel. Der Schwerpunkt der Sanierungsmaßnahmen liegt bei der energetischen Sanierung der Fassade, der Dacherneuerung und dem Einbau von isolierten Fenstern.

Neben der Einsparung von Energie leistet die **zunehmende Nutzung erneuerbarer Energien** einen wichtigen Beitrag zum Klima- und Umweltschutz. Hier ist die Gemeinde bereits auf einem guten Weg. Zusammen mit den anderen Kommunen des Biosphärenreservates Bliesgau, St. Ingbert, Blieskastel, Kleinblittersdorf und Gersheim, sowie dem Saar-Pfalz-Kreis nimmt die Gemeinde Kirkel an dem Bundesförderprogramm „Masterplan 100% Klimaschutz“ teil. Ziel ist es, bis 2050 Null-Emissions-Region zu werden, d.h. die Reduzierung des CO₂-Ausstoßes um 95% im Vergleich zum Jahr 1990. In einem ersten Arbeitspaket werden hierzu umfangreiche Daten erhoben und eine Analyse der gesamten Region vorgenommen. Der Bliesgau hat im Gegensatz zu anderen Regionen oder größeren Städten die Besonderheit, dass **alle** regenerativen Energiepotenziale untersucht werden können, von Photovoltaik oder Wasserkraft über Biomasse bis hin zur Windkraft. Einzelmaßnahmen oder bestehende Denkansätze sollen dann in ein Gesamtkonzept überführt werden.

Der Anteil privater Photovoltaik-Anlagen auf Kirkels Dächern ist hoch, so belegt die Gemeinde Kirkel in der „Solaren Landesliga“ nach Merzig und Losheim Platz 3. Auch öffentliche Gebäude wurden bereits mit Photovoltaikanlagen ausgestattet. So installiert und betreibt die Gemeindewerke Kirkel GmbH auf dem Dach des Rathauses eine Photovoltaikanlage aus 144 Modulen mit einer Gesamtleistung von 25,92 kWp. Auch auf der Burghalle in Kirkel-Neuhäusel betreibt die Gemeinde Photovoltaikanlagen. Weitere Gebäude werden derzeit durch die Gemeindewerke auf ihre Eignung für Photovoltaikanlagen untersucht.

Über das **Solardach-Kataster des Saar-Pfalz-Kreises** können sich die Bürgerinnen und Bürger der Gemeinde Kirkel mittlerweile über die Eignung ihrer Dachflächen für die Installation von Kollektor- und Photovoltaikanlagen im Internet informieren. Eine Abfrage direkt bei der Gemeinde ist derzeit noch nicht möglich. Hierdurch können sich die Eigentümer von Gebäuden einfach und schnell darüber informieren, ob eine Investition in die Gewinnung von Solarenergie auf den Dächern ihrer Immobilien wirtschaftlich möglich und sinnvoll ist. Durch die zusätzliche Installation von Solaranlagen soll der Anteil an erneuerbaren Energien im Saar-Pfalz-Kreis erhöht und damit der Anteil des CO₂-Ausstoßes reduziert werden.



Abb. 133 und Abb. 134: Photovoltaikanlagen auf Privatdächern und auf dem Ev. Kindergarten in Kirkel-Neuhäusel(ARGUS CONCEPT)

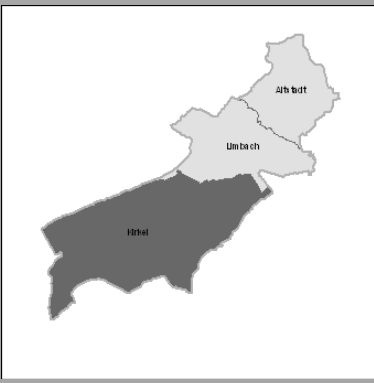
Ein weiterer Beitrag zur Erhöhung des Anteils an erneuerbaren Energien kann die **Windenergienutzung** leisten. Bisher existieren im Gemeindegebiet von Kirkel keine Windenergieanlagen. Im „alten“ LEP Umwelt wurden keine Vorranggebiete für Wind ausgewiesen. Bisher galt für die Gemeinde der LEP-Umwelt mit seiner Ausweisung der Vorranggebiete für Windenergie, d.h. der Tatbestand der Privilegierung von Windenergieanlagen war in Kirkel nicht gegeben. Diese landesplanerischen Vorgaben

wurden nun durch die Änderung des LEP-Umwelt aufgegeben und die Verantwortung zur Steuerung der Windenergienutzung wieder in die Hände der Gemeinde verlagert. Des Weiteren erfolgte in der Zwischenzeit auch im Zuge der politischen und fachlichen Diskussion eine Änderung bezüglich der Betrachtung der Ausschlusskriterien, also der Bereiche, in denen keine Windenergienutzung stattfinden sollte. Beispielsweise werden Windkraftanlagen im Wald derzeit nicht mehr kategorisch abgelehnt. Hierdurch wird der Gemeinde Kirkel gegebenenfalls die Möglichkeit eröffnet, den Anteil an erneuerbaren Energien auch durch die Nutzung von Windkraft zu erhöhen. Die **Windpotenzialstudie Saarland** vom April 2011 (Ministerium für Umwelt) zeigt Potenzialflächen zur Nutzung von Windenergie (Flächen mit rentabler Windhöffigkeit und Fehlen absoluter Restriktionen) auf, welche im Zuge eines gemeindeweiten Konzeptes näher auf ihre Eignung untersucht werden können. Die Windpotenzialstudie des Landes zeigt, dass im Gemeindegebiet von Kirkel am südlichen und südöstlichen Gemeinderand Potenziale zum Ausbau der Windenergienutzung vorhanden sind. Es handelt sich um Flächen im Kirkele Wald, östlich und südlich der Ortslage Kirkel-Neuhäusel. Da die Potenzialflächen im Bereich eines zur Naherholung stark genutzten Waldgebietes mit zahlreichen Wanderwegen (u.a. ein Premiumwanderweg) liegen, ist hier eine gewissenhafte Abwägung der unterschiedlichen Belange erforderlich. Die Fläche östlich von Kirkel liegt darüber hinaus im Bereich der Pflegezone des Biosphärenreservates Bliesgau, welche als Landschaftsschutzgebiete ausgewiesen werden sollen. Hier ist den Belangen des Landschaftsschutzes bei der Abwägung der Interessen eine hohe Priorität einzuräumen.

Durch die Errichtung weiterer Windkraftanlagen auf kommunalen Flächen kann die Gemeinde gegebenenfalls neue finanzielle Ressourcen erschließen.

8. ORTSTEILPROFILE

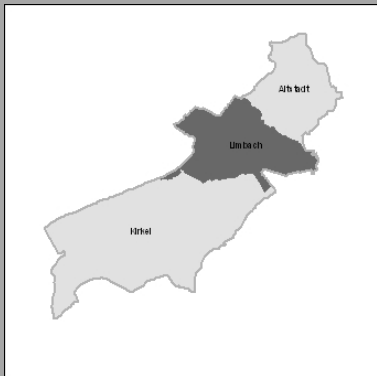
| Kirkel-Neuhäusel | | | |
|-----------------------|----------------------|--|-----------|
| Wirtschaft | | Soziale Infrastruktur | |
| Nahversorgung: | gewährleistet | Betreuungseinrichtungen: | 2 |
| Gewerbegebiet (2011): | 2 | Kommunale Grundschulen: | 1 |
| | | Senioreneinrichtungen: | 0 |
| | | Seniorentreffs: | 2 |
| | | Vereine: | 62 |
| | | Sportstätten: | 4 |
| | | Allgemeinmediziner: | 4 |
| | | Feuerwehr: | 1 |
| | | Besonderheiten: Bildungszentrum Kirkel, Musikschule, Jugendtreff, Mehrzweckhalle, Naturfreibad, Natur Fitness Park, Bücherei, Jochen-Klepper-Haus, Heimat- und Burgmuseum | |



Tourismus- und Freizeitstandort mit kleinstädtischem Ortskern

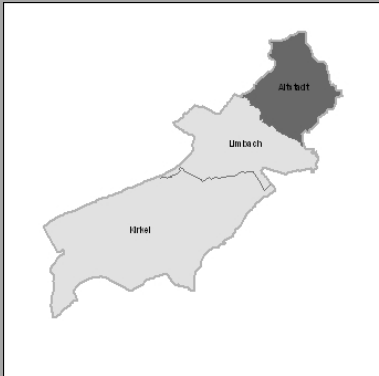
Raumkategorie: Randzone des Verdichtungsraumes

| Städtebau & Wohnen | | Technische Infrastruktur | | Kommunale Rahmendaten (2011) | |
|--------------------------------|------------------|--------------------------------------|--|------------------------------|---------------|
| Wohngebäude (2010): | 1.640 | ÖPNV –Anbindung: Bus und Bahn | | Einwohner: | 4.484 |
| Leerstände (2010): | 41 | | | Einwohner/km²: | 249,1 |
| potenzielle Leerstände (2010): | 236 | | | Ausländeranteil: | 2,8 % |
| Baulücken (2011): | 154 | | | 0-18-Jährige: | 15,3 % |
| mehrheitlich: | EFH / ZFH | | | über 65-Jährigen: | 22,6 % |
| | | | | natürliches Saldo: | - 17 |
| | | | | Wanderungssaldo: | - 34 |

| Limbach | | |
|---|--|--|
| Wirtschaft | Soziale Infrastruktur | |
| Nahversorgung: gewährleistet | Betreuungseinrichtungen: | 2 |
| Gewerbegebiet (2011): 5 | Kommunale Grundschulen: | 1 |
| | Senioreneinrichtungen: | 1 |
| | Seniorentreffs: | 1 |
| | Vereine: | 31+9⁶⁴ |
| | Sportstätten: | 4 |
| | Allgemeinmediziner: | 3 |
| | Feuerwehr: | 1 |
| | Besonderheiten: Gemeinschaftsschule Kirkel, Jugendzentrum, Mehrzweck-halle, Solarfreibad, Bücherei, Theobald-Hock-Haus, Kommunikationszentrum „Limbacher Mühle“, Rathaus, Polizeiposten | |
|  | | |
| Bildungs-, Verwaltungs- und Wirtschaftszentrum mit dörflichem Ortskern Raumkategorie: Kernzone des Verdichtungsraumes | | |
| Städtebau & Wohnen | Technische Infrastruktur | Kommunale Rahmendaten (2011) |
| Wohngebäude (2010): 1.408 | ÖPNV –Anbindung: Bus und Bahn | Einwohner: 3.873 |
| Leerstände (2010): 34 | | Einwohner/km ² : 516,4 |
| potenzielle Leerstände (2010): 217 | | Ausländeranteil: 4,2 % |
| Baulücken (2011): 85 | | 0-18-Jährige: 15,4 % |
| mehrheitlich: EFH | | über 65-Jährigen: 22,7 % |
| | | natürliches Saldo: - 17 |
| | | Wanderungssaldo: 52 |

⁶⁴ gemeinsame Vereine Limbach und Altstadt

| Altstadt | | | |
|----------------------|----------------------|--------------------------|--|
| Wirtschaft | | Soziale Infrastruktur | |
| Nahversorgung: | gewährleistet | Betreuungseinrichtungen: | 1 |
| Gewerbegebiet (2011) | 0 | Kommunale Grundschulen: | 0 |
| | | Senioreneinrichtungen: | 0 |
| | | Seniorentreffs: | |
| | | Vereine: | 16+9⁶⁵ |
| | | Sportstätten: | 3 |
| | | Allgemeinmediziner: | 1 |
| | | Feuerwehr: | 1 |
| | | Besonderheiten: | Musikschule, ehemalige Grundschule, Mehrzweckhalle, Bücherei, Gemeindezentrum |



Attraktiver Wohnstandort mit dörflichem Charakter

Raumkategorie: Kernzone des Verdichtungsraumes

| Städtebau & Wohnen | | Technische Infrastruktur | Kommunale Rahmendaten (2011) |
|--------------------------------|------------|--------------------------|--|
| Wohngebäude (2010): | 636 | ÖPNV –Anbindung: | Bus |
| Leerstände (2010): | 17 | | Einwohner (2011): 1.767 |
| potenzielle Leerstände (2010): | 114 | | Einwohner/km ² : 295,5 |
| Baulücken (2011): | 13 | | Ausländeranteil: 2,2 % |
| mehrheitlich: | EFH | | 0-18-Jährige: 16 % |
| | | | über 65-Jährigen: 23,3 % |
| | | | natürliches Saldo: - 11 |
| | | | Wanderungssaldo: - 5 |

⁶⁵ gemeinsame Vereine Limbach und Altstadt

9. SWOT-ANALYSE, LEITBILD UND ENTWICKLUNGSZIELE

Wesentlicher Bestandteil eines ganzheitlichen Handlungskonzeptes für die Gemeinde Kirkel ist die Formulierung von vorrangig zu verfolgenden Entwicklungszielen sowie die Erarbeitung eines von allen am Prozess beteiligten Akteuren mitgetragenen Leitbilds.

In einem ersten Schritt erfolgt dabei eine umfassende Analyse der Stärken und Schwächen sowie der Potenziale und Risiken. Erst auf dieser Grundlage resultiert dann in einem zweiten Schritt die Formulierung eines identitätsstiftenden Leitbilds.

9.1. SWOT-ANALYSE (STÄRKEN-SCHWÄCHEN-ANALYSE)

Eine zukunftsfähige und nachhaltige Gemeindeentwicklung sollte auch den Anforderungen an Natur und Umwelt Rechnung tragen als wichtige Voraussetzung für eine hohe Wohn- und Lebensqualität. Bei der sogenannten SWOT-Analyse werden nicht nur die einzelnen Stärken und Schwächen der Gemeinde Kirkel betrachtet; vielmehr ist es die Aufgabe, aus einer Kombination der Stärken-Schwächen-Analyse und einer Chancen-Risiken-Analyse eine umfassende Strategie zu definieren, die alle wesentlichen Eckpfeiler der bisherigen und künftigen Gemeindeentwicklung berücksichtigt und beinhaltet.

Die nachfolgende SWOT-Analyse wird für die vier relevanten Themenfelder „Städtebau und Wohnen“, „Soziale und bildungsbezogene Infrastruktur“, „Lokale Wirtschaft, Nahversorgung und Tourismus“ sowie „Technische Infrastruktur, Verkehr und Umwelt“ in tabellarischer Form stichpunktartig dargestellt. Eine ausführliche Beschreibung der Ist-Situation in Kirkel ist in den vorangegangenen Kapiteln zu entnehmen.

9.1.1. Städtebau und Wohnen

STÄDTEBAU

| Stärken | Schwächen |
|---|--|
| Gesamtgemeinde | |
| <p>Siedlungsstruktur</p> <ul style="list-style-type: none"> - an den Straßenzügen orientierte Bebauung, aufgelockert durch besondere Einzelbaukörper, Hausgruppen und Ensembles - in den Randbereichen der einzelnen Ortsteile aufgelockerte Siedlungsstruktur mit freistehenden Ein- und Zweifamilienhäusern mit großen privaten Freiflächen - attraktive Lage im ländlichen Raum mit attraktiven Möglichkeiten zur Naherholung bei gleichzeitig guter verkehrlicher Anbindung | <ul style="list-style-type: none"> - im Zentrum der einzelnen Ortsteile (entlang der Hauptstraßen): höhere Baudichten und geringerer Anteil an privaten Freiflächen (dadurch höherer Versiegelungsgrad) |

| | |
|---|---|
| <ul style="list-style-type: none"> - innerörtliche Freiflächen in den Ortsteilen Kirkel-Neuhäusel (Freizeitzentrum Mühlenweiher) und Limbach (zwischen Hauptstraße und Gartenstraße) garantieren kurze Wege zu Naherholungsmöglichkeiten und lockern die Bebauung auf | |
| <p>Gebäudebestand</p> <ul style="list-style-type: none"> - Bausubstanz überwiegend in gutem Zustand; nur wenige Gebäude mit Sanierungsbedarf (insgesamt 7,7%) - keine Bauruinen in dem Sinne (bspw. eingestürzte Gebäude) vorhanden - Vielzahl an denkmalgeschützten und ortsbildprägenden Gebäuden, welche das Image der Gemeinde maßgeblich beeinflussen und das städtebauliche Umfeld aufwerten (bspw. historische Bauernhäuser, Alte Mühle in Limbach, Burgruine in Kirkel-Neuhäusel, Glockenturm in Altstadt) - keine Konzentration von sanierungsbedürftiger Bausubstanz in bestimmten Straßenzügen / bestimmten Bereichen | <ul style="list-style-type: none"> - Sanierungsbedarf zum größten Teil bei Gebäuden aus der Vorkriegszeit - teilweise Verwendung ortsuntypischer Materialien und Stilelemente (bspw. Farbwahl der Fassaden) bei Sanierung von Gebäuden |
| <p>Örtliches Erscheinungsbild</p> <ul style="list-style-type: none"> - landschaftlich attraktive Lage der Gemeinde mit gutem Zugang zu Naherholungsmöglichkeiten (bspw. Kirkeler Wald, Gänseweiher bei Limbach) - insgesamt positive Gestaltung der privaten Freiflächen - attraktive Gestaltung der innerörtlichen Freiflächen / Begrünung (Bäume und Pflanzbeete) entlang vieler Straßen | |
| Ortsteil Kirkel-Neuhäusel | |
| <ul style="list-style-type: none"> - attraktive Gestaltung des Burgumfeldes durch entsprechend angepasste Gestaltelemente (Laternen, Pflasterungen, Hinweisschilder, Bänke etc.), welche das mittelalterliche Ambiente unterstützen | <ul style="list-style-type: none"> - ungestalteter bzw. untergenutzter Marktplatz in der Wielandstraße (bspw. keine Sitzmöglichkeiten, Platzeinfassung, Gestaltelemente) → Situation wird sich ggf. durch den Umzug des derzeit bestehenden Wasgau-Marktes in die Goethestraße |

| | |
|--|---|
| <ul style="list-style-type: none"> - Vielzahl an gut erhaltenen historischen Gebäuden - interessante Sichtbeziehungen zur Burg (bspw. von der Goethestraße oder der Burgstraße aus) - Wohnhäuser entlang der Hauptstraße sind im rückwärtigen Bereich mit großzügigen privaten Freiflächen ausgestattet - alleearartige Bepflanzungen und Pflanzbeet entlang der Goethestraße und Kaiserstraße - Vielzahl an innerörtlichen Grün- und Freiflächen als Treffpunkte für die Bevölkerung (bspw. Alter Friedhof, Naherholungsgebiet „Am Mühlenweiher“) - Marktplatz als Veranstaltungsfläche | <p>noch verschärfen</p> <ul style="list-style-type: none"> - geringe Aufenthaltsqualität des Bahnhofumfeldes (hauptsächlich bedingt durch die unattraktive Unterführung), Bahnhof ist zudem nicht barrierefrei gestaltet |
| <p>Ortsteil Limbach</p> | |
| <ul style="list-style-type: none"> - Vielzahl an ortsbildprägenden Gebäuden (bspw. Kirche mit Pfarrhaus, Alte Mühle) - Bausubstanz im Zentrum überwiegend vorbildlich saniert - straßenbegleitendes Grün vor allem im Bereich der Hauptstraße sehr gut ausgeprägt → hohe Aufenthaltsqualität im öffentlichen Raum - Festplatz und Theobald-Hock-Platz (mit Naturbühne) dienen als Veranstaltungsflächen - große innerörtliche Freifläche als Kaltluftschneise wurde von Bebauung frei gehalten (auch weil sich hier ein Überschwemmungsgebiet der Blies befindet). Die Naherholung in diesem Bereich soll zukünftig durch geplante Maßnahmen weiter ausgebaut werden. - guter Gebäudezustand und kleiner gepflegter Dorfplatz in der Wohnsiedlung bayrischer Kohlhof | <ul style="list-style-type: none"> - sehr hohe Verkehrsdichte und Lärmbelastung einhergehend mit geringer Aufenthaltsqualität entlang der L 119 (Auf der Windschnorr) - einige sanierungsbedürftige Wohngebäude entlang der L 119 - geringe Aufenthaltsqualität des Bahnhofsumfeldes (hauptsächlich bedingt durch die unattraktiven Unterführungen). |
| <p>Ortsteil Altstadt</p> | |
| <ul style="list-style-type: none"> - einige ortsbildprägende Gebäude (bspw. Glocken- | <ul style="list-style-type: none"> - Fehlen eines Ortsmittelpunktes mit Zentrumscha- |

| | |
|---|--|
| <p>turm, ehem. Grundschule)</p> <ul style="list-style-type: none"> - Christian-Weber-Platz als Treffpunkt für die Bevölkerung und zur Durchführung von Veranstaltungen | <p>rakter</p> <ul style="list-style-type: none"> - Bauweise verdichteter als in Kirkel-Neuhäusel und Limbach - keine großflächige innerörtliche Freifläche - Fehlen eines Mehrgenerationenplatzes / Treff- und Kommunikationsplatzes für die Bevölkerung im Ortsteil Altstadt (bereits geplant auf dem Platz der ehemaligen Grundschule) - Platz vor der ehem. Grundschule ist derzeit eher ungestaltet (großflächig asphaltiert, keine Gestaltungselemente) |
|---|--|

| Chancen | Risiken |
|---|---|
| <ul style="list-style-type: none"> - Erhalt und Weiterentwicklung zu einem attraktiven Wohnstandort mit hoher Wohn- und Lebensqualität für unterschiedliche Bevölkerungsgruppen - Nutzung leerstehender Gebäude zugunsten alternativer Wohnformen oder zur Etablierung neuer öffentlicher und privater Freiflächen - Pflege und weiterer Ausbau der Zentren zu attraktiven, lebendigen öffentlichen Freiräumen. Insbesondere Nutzung der Potenziale, welche sich durch die innerörtlichen Freibereiche in Kirkel-Neuhäusel und Limbach ergeben - gezielte Vermarktung leerstehender Bausubstanz, um auch zukünftig hohe Leerstandszahlen zu vermeiden | <ul style="list-style-type: none"> - stetige Veränderung des Ortsbildes und Verlust der ortstypischen Eigenart und Unverwechselbarkeit durch Überformung ortsbildprägender Gebäude - unzureichende Angebote an Immobilien und Bauflächen, da ggf. auch in Zukunft eine hohe Nachfrage bestehen wird - Zurückhaltung der Baulücken durch private Eigentümer führt zu Engpässen auf dem Wohnungsmarkt bzw. kann der Baulandbedarf nicht gedeckt werden |

WOHNEN

| Stärken | Schwächen |
|--|--|
| <ul style="list-style-type: none"> - hohe Wohnqualität aufgrund des hohen Anteils an Ein- und Zweifamilienhäusern und des großen Anteils an großen Wohnungen (Wohnungsgröße | <ul style="list-style-type: none"> - seit einigen Jahren sinkende Wohnbautätigkeit - Fehlen einer umfassenden Bestandserhebung be- |



| | |
|---|--|
| <p>überdurchschnittlich im Vergleich zum Saarpfalz-Kreis)</p> <ul style="list-style-type: none"> - geringe aktuelle Leerstandsquote (durchschnittlich 2,5 %) - keine erhebliche Konzentration der aktuellen Wohnleerstände in bestimmten Ortsteilen oder in bestimmten Bereichen / Straßenzügen - keine Konzentration der potenziellen Leerstände in bestimmten Ortsteilen oder Bereichen / Straßenzügen - ausreichendes Potenzial zur Entwicklung von Wohneinheiten durch die vorhandenen Baulücken in den einzelnen Ortsteilen - bereits ein breites Spektrum an Wohnungen unterschiedlicher Größenordnung vorhanden, sodass Bedürfnisse verschiedener Bevölkerungsgruppen gedeckt werden können | <p>züglich barrierefreien / seniorengerechten Wohnraums innerhalb der Gemeinde</p> <ul style="list-style-type: none"> - Nachholbedarf im Angebot an kleinen Wohnungen (bedingt durch gesellschaftliche Entwicklungen sind derzeit bereits überdurchschnittlich viele Single-Haushalte in der Gemeinde vorhanden) - relativ hohe Anzahl an potenziellen Leerständen (insgesamt 15,4 %) - Unternutzungserscheinungen bei Gebäuden aufgrund sinkender Belegungsdichte (überdurchschnittlich viele Ein-Personen-Haushalte) - Der Ortsteil Limbach stellt aufgrund der vorhandenen Infrastruktur einen beliebten Wohnstandort dar: allerdings hat der Ortsteil aufgrund seiner Zuordnung als Nahbereich (gem. LEP-Siedlung) kein Kontingent zur Ausweisung von weiteren Wohnbauflächen - Ortsteil Altstadt weist die höchste potenzielle Leerstandsquote auf |
| <p>Baulücken</p> <ul style="list-style-type: none"> - insgesamt sehr hohe Anzahl an Baulücken in allen Ortsteilen (Deckung des Bedarfs an Wohneinheiten bis 2025 fast ausschließlich über innerörtliche Baulücken möglich). Dies stellt ein großes Potenzial zur Innenentwicklung / Nachverdichtung dar. | <ul style="list-style-type: none"> - gemäß LEP-Siedlung besteht fast kein Kontingent zur Ausweisung von weiteren Wohnbauflächen (ggf. kann die Nachfrage nach Bauland zukünftig so nicht bedient werden) |

| Chancen | Risiken |
|--|---|
| <ul style="list-style-type: none"> - Qualifizierung als attraktiver Wohnstandort für alle Generationen mit einem breit gefächerten Angebot an unterschiedlich großen Wohnungen - Entwicklungsperspektiven aufgrund bestehender Baulücken - vorhandenes Angebot an möglichen Gebäuden und Flächen (Leerstände und Baulücken) für das Ansiedeln von speziellen Wohnformen (Mehrgenerationenwohnen, barrierefreies Wohnen) | <ul style="list-style-type: none"> - Entwicklungsstopp durch sinkende Wohnbautätigkeit - Entwicklungsstopp durch Rückhaltung von Baulücken bzw. potenzielle Wohnbauflächen durch Eigentümer - die fast ausschließlich kleinteilige Eigentümerstruktur kann zu Problemen bei der Koordination von Modernisierungsmaßnahmen führen |

| | |
|--|--|
| | <ul style="list-style-type: none"> - Attraktivitätsverlust durch überdurchschnittlich hohe potenzielle Leerstandsquote: je höher der Wert, umso mehr Gebäude werden zukünftig auf den Markt kommen. Dies wird nicht ohne Einfluss auf die Immobilienpreise und die Möglichkeit zum Verkauf oder zur Vermietung bleiben - Risiko einer weiter sinkenden Belegungsdichte der Wohngebäude aufgrund demografischer Veränderungen - zurückgehende Investitionen in den Gebäudeerhalt durch kleinteilige Eigentümerstruktur und hohe potenzielle Leerstandsquote sowie der sinkenden Belegungsquote - die derzeit hohe Nachfrage nach Wohnraum und wird sich in Zukunft aufgrund des demografischen Wandels einstellen. Der Bau von zu vielen Wohnhäusern könnte ggf. zukünftig zu einem Leerstandsproblem führen. |
|--|--|

9.1.2. Soziale und bildungsbezogene Infrastruktur

| Stärken | Schwächen |
|--|---|
| <p>Soziale und bildungsbezogene Einrichtungen allgemein</p> <ul style="list-style-type: none"> - gute, dezentrale Verteilung der Infrastruktureinrichtungen auf die Ortsteile, Entfernungsnormen gemäß dem BBR werden eingehalten - Kinderbetreuungseinrichtungen und Einrichtungen für Sport und Kultur finden sich in allen drei Ortsteilen - hohe räumliche Konzentration verschiedener Infrastruktureinrichtungen mit Vielzahl an potenziellen Synergieeffekten (Bereich „Mühlenweiher“, Bereich „Talstraße“, Einrichtungen der öffentlichen Verwaltung und Sicherheit, Bereich „Am Kirchgarten“) - viele Betreuungs- und Freizeiteinrichtungen in privater und gemeinnütziger Trägerschaft → Kosteneinsparung für die Gemeinde | <ul style="list-style-type: none"> - trotz der Einstufung Kirkel-Neuhäusels als Grundzentrum verfügt der Ortsteil über keine zentrenrelevanten Einrichtungen im Bereich Bildung, Betreuung und Verwaltung mit Bedeutung für die Gesamtgemeinde - multifunktionale Nutzung einiger Einrichtungen verbesserungswürdig |



| | |
|--|---|
| <ul style="list-style-type: none"> - hohes Engagement der vertretenen Kirchengemeinden im Gemeindeleben (Kinderbetreuung, Jugend- und Seniorenarbeit, Freizeitbereich etc.) | |
| <p>Erziehungs- und Bildungseinrichtungen</p> <ul style="list-style-type: none"> - vorhandenes Schulangebot in der Gemeinde (zwei kommunale Grundschulen, Gemeinschaftsschule als weiterführende Schule), Vielzahl an weiteren Schulformen in den Nachbarkommunen - ab dem Schuljahr 2012/ 2013 wurde die ERS zur Gemeinschaftsschule umgewandelt → alle Schulabschlüsse in Kirkel möglich - für die Gemeinschaftsschule droht aufgrund der derzeitigen Schülerzahl entsprechend der Änderung des Schulordnungsgesetzes vom 20.Juni 2012⁶⁶ keine Schulschließung - Engagement der Gemeinschaftsschule im EWA-Projekt (nachhaltiger Umgang mit Energie und Wasser, Reduzierung des Abfalls) - Schoolworker an den Grundschulen und der Gemeinschaftsschule (Vernetzung zwischen Schülern, Lehrern und Eltern) - beide Grundschulen verfügen über deutlich mehr als die vom Schulordnungsgesetz geforderte Mindestzahl von 80 Schülern - Attraktivierung und Umgestaltung des Schulhofs der Gemeinschaftsschule durch Schüler, Eltern, Lehrer und den Förderverein der Schule - Grundschule Kirkel-Neuhäusel mit attraktiv gestalteten Schulhof (Spielplatz und Kleinspielfeld) - bilingualer Unterricht „Französisch“ an der Grundschule Limbach - Grundschulen und Gemeinschaftsschule bieten FGTS an → Vielzahl an offenen Angeboten an bei- | <ul style="list-style-type: none"> - fehlende Randzeitenbetreuung vor der Schule und nach der Betreuung bis 17.00 Uhr für Kinder von berufstätigen / in Schicht arbeitenden Eltern - unzureichende Kapazitäten der FGTS an beiden Grundschulstandorten - keine speziellen Angebote der KVHS für Kinder und Jugendliche |

⁶⁶ Entsprechend der Änderung des Schulordnungsgesetzes droht eine Schulschließung, wenn eine Mindestschülerzahl von 220 Schülern bei weiterführenden Schulen (Klassen 5 bis 9) und eine Mindestschülerzahl von 80 Schülern bei Grundschulen unterschritten werden.

| | |
|--|--|
| <p>den Grundschulen</p> <ul style="list-style-type: none"> - Kath. Kindertagesstätte „St. Joseph“ bietet zusätzlich zur FGTS Hortplätze an → Betreuung 7.00 bis 17.00 Uhr - Ferienbetreuung in der FGTS Limbach, bei Bedarf auch in der FGTS Kirkel-Neuhäusel - umfassende Sanierungsmaßnahmen beider Grundschulen innerhalb der letzten Jahre - bestehendes Nachnutzungskonzept für die ehemalige Grundschule Altstadt - vielfältige Angebote der außerschulischen Bildung - KVHS Kirkel-Neuhäusel und Limbach nutzen multifunktional bestehende Einrichtungen wie Schulen, Räumlichkeiten der Dorfhalle Limbach etc. | |
| <p>Einrichtungen für Kinder und Jugendliche</p> <ul style="list-style-type: none"> - alle Kinderbetreuungseinrichtungen in kirchlicher Trägerschaft → finanzielle Entlastung für die Gemeinde - alle Kinderbetreuungseinrichtungen sind Kindertagesstätten mit Krippenplätzen - Ganztagsplätze für 69 % der 3-6-Jährigen in der Gemeinde - Kat.h. Kindertagesstätte „Christ König“ nimmt Krippenkinder bereits ab der 8. Woche auf - alle Kinderbetreuungseinrichtungen verfügen über attraktiv gestaltete Außenanlagen - alle Kinderbetreuungseinrichtungen bieten spezielle Leistungsangebote an (Outdoorpädagogik, musikalische Früherziehung, Französischunterricht, Heranführen und Erleben von gesunder Ernährung etc.) - Kindergartenkinder der Kath. Kindertagesstätte St. Joseph besuchen regelmäßig das Seniorenheim | <ul style="list-style-type: none"> - gesetzlich geforderte Betreuungsplätze für 35 % der unter 3-Jährigen wurden bisher nicht geschaffen - Ortsteile Limbach und Kirkel-Neuhäusel weisen entsprechend der Entfernungsnormen für Spielplätze in wenigen Bereichen Defizite bei der wohnortnahen Versorgung auf - Spielplätze „Ginkental“, „Naturfreundehaus“ und „In der Schlehecke“ weisen einen sehr ähnlichen Einzugsbereich auf, befinden sich in geringer Distanz zueinander - eingeschränktes Freizeitangebot für Jugendliche insbesondere am Wochenende (verbesserungswürdige Vereinsangebote, offene Treffpunkte fehlen etc.) |

| | |
|---|--|
| <ul style="list-style-type: none"> - Teilnahme von 2 Kindertagesstätten am Projekt „Kids in Bewegung“ → Kooperation mit örtlichen Vereinen - Vielzahl an Modernisierungs- und Sanierungsmaßnahmen sowie Anpassungsstrategien an den demografischen Wandel aller 5 Kinderbetreuungseinrichtungen (realisiert und geplant) - Kirkeler Online-Kinderbetreuungsborse (Kikinet) zur flexibleren Gestaltung der Kinderbetreuung in der Gemeinde - Vermittlung von ehrenamtlich tätigen Leihomas und –opas über das Kikinet - wohnortnahe Versorgung mit Spielplätzen im Gemeindegebiet weitestgehend gedeckt - Jugendtreffs in Kirkel-Neuhäusel und Limbach - neuer Standort für den Jugendtreff Limbach gefunden - spezielle Vereinsangebote für Kinder und Jugendliche - Vielzahl an kirchlichen Angeboten für Kinder und Jugendliche - vielfältige Beratungs- und Hilfeangebote für Kinder und Jugendliche sowie Familien (Jugendbüro, Bündnis für Familie, Informationsbroschüre „Junge Familien“, Begrüßungsgeld und Begrüßungsdienst Eltern Neugeborener, Förderung von Wohneigentum für junge Familien etc.) - Kinder- und Jugendbericht Gemeinde Kirkel mit Jugendbefragung - spezielle Präventionsangebote im Bereich Ernährung und Bewegung | |
| <p>Einrichtungen für Senioren</p> <ul style="list-style-type: none"> - Seniorenhaus Limbach ist aufgrund seiner zentralen Lage gut in das Gemeindeleben integriert | <ul style="list-style-type: none"> - kein betreutes Wohnen vorhanden - Angebote der Tages- und Kurzzeitpflege zur Ent- |

| | |
|--|---|
| <ul style="list-style-type: none"> - spezielles Betreuungskonzept des Seniorenhauses: stationäre Plätze verteilen sich auf 7 Hausgemeinschaften (2 der Hausgemeinschaften sind Personen mit Demenz vorbehalten); jede Hausgemeinschaft verfügt über eine Wohnküche und ein Wohnzimmer → Seniorenhaus-Konzept wurde mit Beteiligung der Bevölkerung realisiert - verschiedene Betreuungs- und Aktivierungsprogramme und Unterhaltungsnachmittage im Seniorenhaus Limbach - Seniorenhaus Limbach bietet Essen auf Rädern an - ein mobiler Pflegedienst → der ambulante Pflegedienst der ökumenischen Sozialstation bietet neben dem herkömmlichen Pflegedienst Betreuungs- und Beratungsangebote, Einkaufshilfen und Fahrdienste an - Bereitstellung von Tagespflege als auch tagesstrukturierende Maßnahmen in Planung - täglicher Mittagstisch in Leibs Heisje bzw. im Bistro des Seniorenzentrums in Limbach, wöchentlicher Mittagstisch für Senioren und Alleinstehende im Jochen-Klepper-Haus in Kirkel-Neuhäusel - Leibs Heisje in Limbach mit vielfältigen täglichen Aktivitäten mit und für Senioren → Unterstützung der Senioren, so lange wie möglich ein eigenständiges und in Abstufungen selbstständiges Leben zu führen - Seniorentreff der AWO samstags im alten Rathaus in Kirkel-Neuhäusel - Pensionärsverein in jedem Ortsteil - spezielle Freizeitangebote für Menschen mit Demenz und ihre Angehörige in Limbach und Kirkel-Neuhäusel: „Cafe Sellemons“ (zweimal wöchentlich) und monatlich stattfindende Selbsthilfegruppe für Angehörige im Leibs Heisje, wöchentlicher Treff für Menschen mit Demenz und deren Angehörigen im „Jochen-Klepper-Haus“ - Fahrdienst bringt die Teilnehmer des „Cafe Sellemons“ nach Hause | <p>lastung der Angehörigen fehlen</p> <ul style="list-style-type: none"> - generationenübergreifende Angebote fehlen: Treffpunkte und unzureichendes Angebot für Jung und Alt - kein Treff für Senioren in Altstadt |
|--|---|

| | |
|---|--|
| <ul style="list-style-type: none"> - Seniorenparcours in unmittelbarer Nähe des ASB-Seniorenhauses in Planung - Vielzahl an Beratungs- und Hilfeangeboten für Senioren: Seniorenbeirat, Seniorenbeauftragter, behindertenbeauftragte, Seniorenratgeber, Besuchsdienst des DRK Ortsverein Kirkel - spezielle Vereinsangebote für Senioren und Menschen mit Behinderung | |
| <p>Freizeiteinrichtungen und Vereine</p> <ul style="list-style-type: none"> - vielfältiges Sport- und Kulturangebot für alle Generationen (Mehrzweckhallen, Schulturnhallen, Leichtathletik- und Sportanlagen, „Nature Fitness Park“, Solar- und Naturfreibad, Büchereien, Gemeindezentren, Heimat- und Burgmuseum etc.) - multifunktional genutzte kirchliche Einrichtungen für kulturelle Veranstaltungen - Freizeiteinrichtungen in überwiegend guten baulichen Zustand - Auslastung der Mehrzweckhallen „Hugo-Strobel-Halle“ und „Dorfhalle“ sowie der Schulturnhalle Kirkel-Neuhäusel von über 90 % - Angebot und Vielzahl der Vereine - Projektchor der Kath. Kirche ohne zeitliche Verpflichtungen - bestehende Kooperationen und Zusammenschlüsse zwischen Altstädter und Limbacher Vereinen, Kooperation zwischen Gesangsverein Kirkel-Neuhäusel und Limbach - Zusammenschluss von Vereinen in den jeweiligen Ortsteilen zu Arbeitsgemeinschaften | <ul style="list-style-type: none"> - hohe finanzielle Unterhaltungskosten der vielen Sport- und Kultureinrichtungen für die Gemeinde - Sporthallen z. T. in den Schulferien geschlossen - unflexible Öffnungszeiten der Freibäder insbesondere für Berufstätige - verschiedene Sporteinrichtungen weisen ähnlichen Einzugsbereich auf - Auslastung der Schulturnhalle Altstadt und der Mehrzweckhalle „Burghalle“ verbesserungswürdig - Zahl der Vereine, viele traditionelle Vereine mit hohem Risiko einer rückläufigen Mitgliederzahl |
| <p>Medizinische Einrichtungen</p> <ul style="list-style-type: none"> - deutlich überdurchschnittliche ärztliche Versorgungsdichte an Allgemeinmediziner im Vergleich | <ul style="list-style-type: none"> - eingeschränktes Fachärzteangebot |

| | |
|--|---|
| <p>zum Saarland und Saarpfalz-Kreis</p> <ul style="list-style-type: none"> - Teilnahme am Projekt „Das Saarland lebt gesund“ | |
| <p>Einrichtungen der Verwaltung und Sicherheit</p> <ul style="list-style-type: none"> - Personalbestand der aktiven Mitglieder der Feuerwehr innerhalb der letzten Jahren konstant auf einem guten Niveau - gutes Personalniveau der Jugendfeuerwehr sichert nachhaltig den Bestand der 3 Löschbezirke - die Löschbezirke besitzen entsprechend der Brandschutzsatzung der Gemeinde und der einsatztaktisch erforderlichen Gruppenstärke gemäß der Schutzzieldefinition einen ausreichenden Personalbestand an aktiven Mitgliedern - angemessene Eintreffzeit für das gesamte Gemeindegebiet gewährleistet - geringes Durchschnittsalter - Umkleieräume für die weiblichen Mitglieder in Altstadt vorhanden - Neubau des Feuerwehrgerätehauses Limbach (in Planung) - „Hilfepunkt Kirkel“ als Gemeinschaftsprojekt der Gemeinde Kirkel, des lokales Bündnisses für Familie und des Deutschen Kinderschutzbundes | <ul style="list-style-type: none"> - sehr geringer Anteil weiblicher Mitglieder - Feuerwehrhäuser Kirkel-Neuhäusel und Limbach verfügen nicht über separate Umkleieräume für weibliche Mitglieder - Fassade des Schlauchturms des Feuerwehrhauses Altstadt sanierungsbedürftig |

| Chancen | Risiken |
|--|---|
| <p>Soziale und bildungsbezogene Einrichtungen allgemein</p> <ul style="list-style-type: none"> - großes Kooperationspotenzial mit den Nachbarkommunen durch die räumliche Nähe und bereits bestehende Netzwerke - vermehrte multifunktionale Nutzung der Einrichtungen - Attraktivität von Kirkel als Wohnstandort weiter- | <ul style="list-style-type: none"> - Rückbau der Einrichtungen in nicht-kommunaler Trägerschaft - steigende Kostenbelastungen der sozialen und bildungsbezogenen Einrichtungen durch den demografischen Wandel (weniger potenzielle Nutzer, veränderte Nachfrage) - Auslastungsprobleme bei Einrichtungen für Kinder |

| | |
|---|---|
| <p>entwickeln</p> <ul style="list-style-type: none"> - Qualität vor Quantität - bürgerschaftliches Engagement und solidarische Hilfe nutzen | <p>und Jugendliche</p> <ul style="list-style-type: none"> - Überschreitung der Entfernungsnormen durch Infrastrukturschließungen - ohne demografiefeste Anpassung kann die Attraktivität von Kirkel als Wohnstandort verloren gehen |
| <p>Erziehungs- und Bildungseinrichtungen</p> <ul style="list-style-type: none"> - Qualitätssteigerungen des Unterrichts und der Nachmittagsbetreuung | |
| <p>Einrichtungen für Kinder und Jugendliche</p> <ul style="list-style-type: none"> - engagierte Jugend in die Gemeindeentwicklung integrieren (Identifikation mit dem Wohnort schaffen) | <ul style="list-style-type: none"> - Sparmaßnahmen durch nicht-kommunale Träger: Rückbau der Einrichtungen und Kapazitäten → Gemeinde wird deutlich mehr in der Bereitstellung von Einrichtungen für Kinder und Jugendliche gefordert sein - finanzielle Belastungen durch den Erhalt und die Bestandspflege der Vielzahl der Spielplätze - Verlust der Jugendgeneration kann zu einem Verlust des Dorflebens führen |
| <p>Einrichtungen für Senioren</p> <ul style="list-style-type: none"> - Potenziale der älteren Bürger nutzen - Entwicklung alternativer Wohn- und Freizeitkonzepte | <ul style="list-style-type: none"> - prognostizierter Bedarf an stationären Plätzen in Seniorenbetreuungseinrichtung im Jahr 2025 heute noch nicht gedeckt |
| <p>Freizeiteinrichtungen und Vereine</p> <ul style="list-style-type: none"> - Vereine als Wegbereiter für inter- und intrakommunale Zusammenarbeit - Gründung von Spielgemeinschaften und Zusammenschlüssen von Vereinen | <ul style="list-style-type: none"> - Existenzschwierigkeiten traditioneller Vereine → Verlust der Gemeinschaft durch Auflösung von Vereinen |
| <p>Medizinische Einrichtungen</p> <ul style="list-style-type: none"> - ausreichende medizinische Versorgung vor Ort als | |

| | |
|--|---|
| Kriterium für den Wohnstandort | |
| Einrichtungen der Verwaltung und Sicherheit <ul style="list-style-type: none"> - Ansprache neuer Mitgliedergruppen durch die Feuerwehr | <ul style="list-style-type: none"> - Rückgang der Mitglieder der Freiwilligen Feuerwehr/ Jugendfeuerwehr |

9.1.3. Lokale Wirtschaft, Nahversorgung und Tourismus

EINZELHANDEL UND NAHVERSORGUNG

| Stärken | Schwächen |
|---|--|
| <ul style="list-style-type: none"> - neben der Stadt St. Ingbert hat Kirkel das größte Kaufkraftniveau je Einwohner im Saarpfalz-Kreis, dritthöchste Kaufkraft je EW im Saarland - Grundversorgung ist durch die verschiedenen Nutzungsschwerpunkte gesichert → neben Waren des kurzfristigen Bedarfs auch Branchen des mittelfristigen und insbesondere langfristigen Bedarfs wie bspw. Möbel vorhanden - räumliche Nähe zu einer Vielzahl an Mittelzentren mit einer Versorgung des mittel- und langfristigen Bedarfs - starker Einzelhandelsbestand in den Ortsteilen Kirkel-Neuhäusel und Limbach (hier sind auch alle Dienstleistungen der erweiterten Grundversorgung vorhanden) - Biohofladen mit regionalen Produkten in Limbach - Entfernung bis zum nächsten Supermarkt von maximal 6 km bzw. 15. Minuten Fahrtzeit wird für alle Einwohner von Kirkel gewährleistet - Metzger und Bäcker sowie Friseur in Altstadt vorhanden - Wochenmarkt im Ortsteil Kirkel-Neuhäusel (jeden Freitag auf dem Marktplatz) mit wochenmarktypischem Angebot | <ul style="list-style-type: none"> - erhebliche Kaufkraftabflüsse in die umliegenden Kommunen → deutlich unterdurchschnittliche Kaufkraftbindung im Vergleich zu anderen saarländischen Grundzentren - trotz der Einordnung Kirkel-Neuhäusels als Grundzentrum hat der Ortsteil Limbach eine Versorgungsfunktion für Limbach und Altstadt inne - Einzelhandelsangebote des mittelfristigen Bedarfs wie „Bekleidung“ und „Schuhe“ nicht vertreten - eingeschränkte Aufenthaltsqualität des Marktplatzes Kirkel-Neuhäusel - fehlendes Angebot an Lebensmittelbringdiensten (zusätzlich zu den Bäckerautos) - schlechte Vermarktung der regionalen Bliesgau-Produkte - Angebot des Wochenmarktes in Kirkel ist ausbaufähig (zu geringes Angebot) - keine Schankwirtschaft in Kirkel-Neuhäusel mehr vorhanden (nur eingeschränkte Öffnungszeiten des Brauhauses); insgesamt Tendenz zum Rückgang des gastronomischen Angebotes |

| | |
|---|--|
| <ul style="list-style-type: none"> - vielfältige gastronomische Angebote (vom unteren bis oberen Preisniveau) vorhanden - mobile Bäckerautos in allen Ortsteilen der Gemeinde vorhanden (bspw. Bäckerauto einer in Altstadt ansässigen Bäckerei) - mobiler Gemüsemarkt im Ortsteil Limbach | |
|---|--|

| Chancen | Risiken |
|---|--|
| <ul style="list-style-type: none"> - Etablierung von speziellen Dienstleistungseinrichtungen für Senioren - Schaffung von alternativen und innovativen Nahversorgungsangeboten für nicht-mobile Bevölkerungsgruppen - bessere Vermarktung regionaler und lokaler Produkte - weiterer Ausbau des gastronomischen Angebotes | <ul style="list-style-type: none"> - demografisch bedingte Reduzierung des Kaufkraft und des Umsatzvolumens - eingeschränkte Erreichbarkeit für weniger mobile Bevölkerungsgruppen durch eine Konzentration des Einzelhandels → Verschlechterung der Nahversorgungssituation - Verdrängung von Fachgeschäften durch Problemgewerbe - weiterhin schlechte Annahme der regionalen Produkte seitens der Bevölkerung |

GEWERBEFLÄCHEN UND GEWERBEFLÄCHENPOTENZIALE

| Stärken | Schwächen |
|---|--|
| <ul style="list-style-type: none"> - attraktive Gewerbeflächen im geplanten Industriepark „Am Zunderbaum“ (Ansiedlung von Unternehmen und Schaffung von Arbeitsplätzen in der Gemeinde) → großes Entwicklungspotenzial - freie Gewerbefläche im Gewerbegebiet „Im Dintental“ - kaum gewerbliche Leerstände in den einzelnen Ortsteilen - sehr aktiver Heimat- und Verkehrsverein Kirkel e.V. (Initiierung und Durchführung verschiedener Aktivitäten in Zusammenarbeit mit ortsansässigen Gewerbetreibenden wie bspw. jährlich stattfindenden | <ul style="list-style-type: none"> - neben Blieskastel und Bexbach höchster Gewerbesteuerhebesatz im Saarpfalz-Kreis - durch Stellenabbau der Firma Praktiker werden viele Arbeitsplätze und somit Steuereinnahmen in der Gemeinde verloren gehen - keine eigene Abteilung für Wirtschaftsförderung in der Gemeindeverwaltung vorhanden |

| | |
|---|--|
| <p>dende Gewerbeschau)</p> <ul style="list-style-type: none"> - vielfältiges Arbeitsplatzangebot innerhalb der Gemeinde (Einpendlerüberschuss) - Gemeindemarketing bereits sehr gut ausgebaut (ansprechende Homepage, touristische Vermarktung, Unterkunfts- und Gaststättenverzeichnis etc.) - gute verkehrliche Anbindung durch die Nähe zur A6 und zur A8 (positive Effekte für die Ansiedlung von Unternehmen) - Erarbeitung eines Gewerbeleerstandskatasters in Zusammenarbeit mit der Wirtschaftsförderungsgesellschaft Bexbach (Plattform für Verkäufer und Interessenten) | |
|---|--|

| Chancen | Risiken |
|---|---|
| <ul style="list-style-type: none"> - Schaffung von Arbeitsplätzen im Bereich Technologie und Dienstleistungen - weiterhin Gewerbeflächen mit guter verkehrlicher Anbindung bereitstellen - Wirtschaftsförderung auf Gemeindeebene ausbauen | <ul style="list-style-type: none"> - durch den demografischen Wandel bedingte steigende Anzahl von gewerblichen Leerständen - Stellenabbau durch Praktiker kann durch Ansiedlung neuer Unternehmen nicht mehr ausgeglichen werden |

TOURISMUS

| Stärken | Schwächen |
|--|---|
| <ul style="list-style-type: none"> - Kirkel als eines der Aushängeschilder des saarländischen Incoming-Tourismus - bereits heute ein im Saarland-Vergleich hohes touristisches Niveau erreicht (hohe Tourismusinintensität) - Kirkel-Neuhäusel als staatlich anerkannter Erholungsort | <ul style="list-style-type: none"> - wenig (buchbare) Angebote mit direkter Wertschöpfung aus dem Tourismusaufkommen - Limbach und Altstadt touristisch benachteiligt - Umsatzrückgänge und Geschäftsaufgaben bei den Schankwirtschaften - Wanderhütten zum Einkehren fehlen entlang der Wanderwege |

| | |
|---|--|
| <ul style="list-style-type: none"> - guter Internetauftritt www.kirkel.eu, umfassende und aktuelle Tourismusinformationen; viele weitere Homepages mit touristischem Bezug - Tourismusnetzwerk Gemeinde, Landkreis und Saarland → gemeinsame und gegenseitige Vermarktung - zwei Hotels geeignet für Gruppen-/Busreisen (Haus Burgblick und Grunder Gästehaus mit einer Gesamtbelegung von jeweils 50 Personen) - Burganlage Kirkel als Sehenswürdigkeit mit Alleinstellungscharakter, Strahlkraft und Potenzial mit einer Vielzahl an attraktiven Veranstaltungen (Kirkeler Burgsommer, Burgweynacht etc.) - Charmantes, historisches Ortsbild in Kirkel-Neuhäusel - Aktivitäten des sehr aktiven Heimat- und Burgmuseum → vielfältiges und facettenreiches Engagement der Kirkeler Bevölkerung - bekannte Veranstaltungen wie Burgsommer, Handwerkermarkt, Wurstmarkt etc. - innerörtliche Freifläche „Naherholungsgebiet Mühlenweiher“ mit Weiheranlage, Tennis, Camping und großem Naturfreibad - Wanderwegenetz von ca. 130 km im Kirkeler Wald (Premiumwanderweg „Kirkeler Tafeltour“. „Felsenpfad“, Rundwanderwege etc.), Nordic-Walking-Park - Teil des Felsenpfades als geologischer Lehrpfad - Einbindung in das saarländische touristische Radwegenetz - barrierefreier Wanderweg in Planung - geologisch interessante Felsformationen mit Klettermöglichkeiten, Felsenpfad, geologischer Lehrpfad - im Ortsteil Limbach Solarfreibad, Limbacher Mühle, ev. Kirche, Gänseweiher, Reitanlagen, schönes | <ul style="list-style-type: none"> - fehlendes Tourismus- und Biosphärenbewusstsein bei der Bevölkerung, niedriger Stellenwert und schwacher Absatz der regional erzeugten Produkte aus der Biosphäre |
|---|--|

| | |
|--|--|
| <p>Ortsbild mit Hochgrün in der Hauptstraße</p> <ul style="list-style-type: none"> - Glockenturm und Reitanlagen im Ortsteil Altstadt - vielfältiges Gastronomiebetriebe- und Beherbergungsangebot vorhanden → aktuelles Unterkunfts- und Gaststättenverzeichnis (Stand 02/2012) - Lage im Biosphärenreservat Bliesgau: Vielzahl an touristischen Angeboten für Jung und Alt, Einheimische und Besucher - Anstieg der Ankünfte und Übernachtungen sowie der durchschnittlichen Aufenthaltsdauer - Fremdenverkehrsintensität von Kirkel liegt deutlich über dem Landesdurchschnitt | |
|--|--|

| Chancen | Risiken |
|---|---|
| <ul style="list-style-type: none"> - Engagement für Umsetzung der Ziele und Handlungsempfehlungen des Regionalen Tourismuskonzepts Saarpfalz-Kreis und Biosphäre Bliesgau - Schaffung von Arbeitsplätzen im Bereich Tourismus, Professionalisierung der derzeitigen touristischen Leistungsträger, z.B. Speisekarte, Öffnungszeiten, Serviceorientierung, Auskunftskompetenz - Mitgliedschaft im Biosphärenreservat Bliesgau, Nutzung bestehender Netzwerke und Fördermöglichkeiten zum Ausbau des nachhaltigen Naturtourismus - Nutzung der Fördermöglichkeiten und der Netzwerke, die sich durch die LEADER-Region Bliesgau bieten, insbesondere auch vor dem Hintergrund der in Kürze anlaufenden neuen EU-Förderperiode 2014-2020 - gezielter Ausbau der touristischen Herausstellungsmerkmale (Burg, Mittelalter, Natur, Geologie etc.) - Schaffung neuer bzw. neuartiger touristischer Angebote (z.B. zielgruppenspezifisch, Klettern, Rei- | <ul style="list-style-type: none"> - Schließung von Gaststätten und Restaurants - demographiebedingte Schließungen und Leerstände, Verwahrlosungserscheinungen und Renovierungsstau - Verlagerung des Gästeaufkommens auf andere Kommunen (z.B. durch Randlage Kirkels im Biosphärenreservat Bliesgau) - Nichterkennen von Touristischen Trends und Rahmenbedingungen, Besetzung von imagebildenden Themen durch andere Kommunen bzw. Destinationen |

| | |
|--|--|
| <p>ten, Blies, Biosphäre etc.), auch mit Event- und Alleinstellungscharakter, jedoch unter Anlehnung an die Regionale Tourismuskonzeption Saarpfalz-Kreis und Biosphärenreservat Bliesgau</p> <ul style="list-style-type: none"> - weitere Verschönerung der Ortsbilder (insb. Altstadt/ Kirkel Marktplatz) zur Steigerung der Aufenthaltsqualität - verstärkte Zusammenarbeit mit Landkreis- und Landestouristik, z.B. Internetpräsenz, Zertifizierung und Klassifizierung von Gastronomie- und Beherbergungsbetrieben - Entwicklung und Vermarktung von buchbaren Angeboten für verschiedene Zielgruppen - Verbesserung der touristischen Darstellung Kirkels auf den Internetseiten der Landkreis- und Landestouristik, Synchronisierung der aufgeführten Informationen mit denen der Kirkeler Homepage | |
|--|--|

9.1.4. Technische Infrastruktur, Verkehr und Umwelt

TECHNISCHE INFRASTRUKTUR

| Stärken | Schwächen |
|---|---|
| <ul style="list-style-type: none"> - Zuständigkeit für Abwasserentsorgung und Stromversorgung liegt bei den Gemeindewerken Kirkel - Zuständigkeit für die Wasserversorgung liegt bei der Gemeinde Kirkel - Gemeindewerke sind Mitglied in der Arbeitsgemeinschaft für sparsame Energie- und Wasserverwendung (ASEW) - neues Wasserwerk in Kirkel-Neuhäusel weist neueste Technik vor - interkommunale Zusammenarbeit in der Wasserversorgung (mit Wasserwerken in Wellesweiler und Eschweilerhof der KEW AG) und interkommunale Ansätze im Bereich der Abwasserbeseitigung vorhanden (Kläranlage Limbach übernimmt die | <ul style="list-style-type: none"> - Abwasserbeseitigung größtenteils im Mischsystem geführt |

| | |
|--|--|
| <p>Abwässer von Altstadt und Limbach der Gemeinde Kirkel sowie die Abwässer von Niederbexbach und Neunkirchen-Kohlhof; der Ortsteil Kirkel-Neuhäusel ist an die Kläranlage Bliesdalheim angeschlossen)</p> <ul style="list-style-type: none"> - rückläufiges Restmüllaufkommen pro Einwohner in den letzten 10 Jahren (vermutlich durch die Einführung der Biotonne im August 2000) - kein absehbarer Sanierungsbedarf im Kanal- und Leitungsnetz - Alle Ortsteile verfügen über eine gute Breitbandversorgung (lediglich in den Siedlungsrandbereichen stellenweise schwächere Verbindungen) | |
|--|--|

| Chancen | Risiken |
|---|--|
| <ul style="list-style-type: none"> - Synergieeffekte durch interkommunale Zusammenarbeit weiter ausbauen und nutzen - Kosteneinsparung durch dezentrale und effiziente Energiegewinnung | <ul style="list-style-type: none"> - technische Probleme aufgrund geringerer Auslastungen |

VERKEHR

| Stärken | Schwächen |
|--|--|
| <p>Individualverkehr (PKW, LKW)</p> <ul style="list-style-type: none"> - sehr gute überregionale Anbindung aller Ortsteile an die A6 und A8 (Anschlussstellen Rohrbach/ Kirkel, Limbach, Homburg und Neunkirchen-Kohlhof), Vielzahl an Landesstraßen 1. Ordnung - größtenteils attraktive Straßenraumbegrünungen vorhanden (bspw. Hauptstraße in Limbach oder Kaiserstraße in Kirkel-Neuhäusel) - in vielen Bereichen (vor allem in den Wohngebieten) schon verkehrsberuhigende Maßnahmen | <ul style="list-style-type: none"> - teilweise hohe Verkehrsbelastungen entlang der Hauptdurchgangsstraßen (insbesondere der L.I.O 119 durch Limbach und Kirkel-Neuhäusel, der L.II.O 116 durch Altstadt sowie der L.II.O 222 durch Limbach) - teilweise breite, geradlinige Ortsdurchfahrten und damit überhöhte Geschwindigkeiten - Emissionen (Lärm und Abgase) beeinträchtigen die Wohnnutzung entlang der Hauptdurchgangsstraßen |

| | |
|--|---|
| <p>vorhanden</p> | |
| <p>Rad- und Fußverkehr</p> <ul style="list-style-type: none"> - überregional bedeutsame Radwege führen durch das Gemeindegebiet (Adebar-Tour und Saar-Höhen-Radweg) - Fast alle Landstraßen weisen einen gesonderten Fahrradstreifen vor - Fahrradinfrastruktur in der Gemeinde gut ausgebaut (bspw. Fahrradboxen am Bahnhof in Kirkel-Neuhäusel, viele Fahrradständer vor Einzelhändlern etc.) - gut ausgebautes Wanderwegenetz rund um Kirkel (insgesamt 130 km als Wanderwege ausgeschildert; darunter auch die Kirkeler Tafeltour als Premiumwanderweg) - sechs Waldparkplätze als Ausgangspunkt für Wanderungen vorhanden | <ul style="list-style-type: none"> - Alltagsradverkehr wird überwiegend im Mischverkehr geführt/ innerörtlich nur vereinzelt Radwege vorhanden - Gehwege größtenteils als straßenbegleitende Gehwege angelegt - Mangel an innerörtlichen Fußwegen im Ortsteil Altstadt - Fußwegeverbindungen zwischen Goethestraße und Unnerweg in Kirkel-Neuhäusel sowie Fußwegeverbindung „Im Dintental“ in Limbach in schlechtem Zustand (unbefestigt, unbeleuchtet etc.) - Fußgängerunterführungen der Bahnhöfe |
| <p>ÖPNV</p> <ul style="list-style-type: none"> - insgesamt zwei Bahnhöfe (Limbach und Kirkel-Neuhäusel) garantieren eine gute Anbindung an den schienengebundenen ÖPNV (benachbarte Mittelzentren/ Anbindungen an Saarbrücken/ Kaiserslautern/ Trier) - halbstündige Taktung des Bahnhofs Kirkel-Neuhäusel (St. Ingbert – Homburg), Ausbau des Haltepunktes Limbach ab 2014 in Planung - Bahnhof Limbach barrierefrei gestaltet - Nachtbusangebot an den Wochenenden (Linie N 2 zwischen Saarbrücken und Homburg) mit Halt in den Ortsteilen Kirkel-Neuhäusel und Limbach - Anrufsammeltaxi bereits vorhanden (verkehrt nach telefonsicher Vereinbarung stündlich an den Wochenenden) - Anschluss an das Anrufsammeltaxi der Kreisbusli- | <ul style="list-style-type: none"> - teilweise Mängel in Gestaltung und Ausstattung der Bushaltestellen (Unterstell- und Sitzmöglichkeiten fehlen) - Barrierefreiheit am Bahnhof in Kirkel-Neuhäusel nicht gewährleistet - bestehendes Anruf-Sammeltaxi innerhalb der Gemeinde ist der Bevölkerung nicht bekannt - die beiden Bahnhöfe stellen aufgrund ihrer Lage abseits des Ortszentrums sowie aufgrund der Gestaltung der Gehwege bzw. Fußgängerunterführungen Angsträume für die Bevölkerung dar - Barrierefreiheit im ÖPNV nicht durchgängig gewährleistet |

| | |
|--|--|
| <p>nie 508 in Homburg (auch in Verbindung mit dem Nachtbusangebot möglich)</p> <ul style="list-style-type: none"> - alle Ortsteile sind mit diversen Buslinien an die umliegenden Gemeinden/ Städten angebunden | |
| <p>Ruhender Verkehr</p> <ul style="list-style-type: none"> - ausreichendes Parkplatzangebot in den Zentren der jeweiligen Ortsteile vorhanden - keine gebührenpflichtigen Parkplätze - ausreichend viele Kundenparkplätze vor diversen Einzelhandels- und Dienstleistungseinrichtungen - Mitfahrerparkplatz am Bahnhof in Kirkel zur Bildung von Fahrgemeinschaften | |

| Chancen | Risiken |
|---|---|
| <ul style="list-style-type: none"> - Stärkung des ÖPNV durch gestalterische und funktionale Aufwertung der Haltestellen und Ausbau der Barrierefreiheit am Bahnhof in Kirkel-Neuhäusel - Ausbau der alternativen ÖPNV-Angebote als Alternative zu evtl. nicht ausgelasteten Linien in allen Ortsteilen anbieten (Bürgerbusse, weitere Sammel-Taxen , Mitfahrerbörse etc..) und besser vermarkten - Stärkung des Rad- und Fußverkehrs durch Attraktivierung und Ausbau der Fuß- und Radwege | <ul style="list-style-type: none"> - weitere Motorisierung der Bevölkerung und damit verbundene Zunahme des Verkehrsaufkommens - erhöhtes Gefährdungspotenzial durch Straßenverkehr - Abnahme der Akzeptanz des ÖPNV durch Erhöhung der Kosten |

UMWELT

| Stärken | Schwächen |
|---|--|
| <p>Landschaft / Naherholung</p> <ul style="list-style-type: none"> - hoher Anteil an Waldflächen mit hohem Naherho- | <ul style="list-style-type: none"> - strukturarme, intensiv genutzte Agrarlandschaft in |



| | |
|--|---|
| <p>lungspotenzial / abwechslungs- und erlebnisreiche Wandermöglichkeiten</p> <ul style="list-style-type: none"> - Bliesau mit schützenswerten Lebensräumen für gefährdete Pflanzen und Tiere und mit hohem Erholungspotenzial - naturnahe Bachtälchen und Niederungen als Lebensraum für eine Vielzahl seltener und bedrohter Pflanzen- und Tierarten - extensiv landwirtschaftlich genutzte Offenlandbereiche mit hohem Strukturreichtum westlich von Kirkel-Neuhäusel - teilweise Reste ehemaliger Bauergärten in den Ortskernen - große innerörtliche Freiflächen mit großen Nutzgärten, sowie Obstwiesen und Weiden in den neueren Siedlungsteilen - großflächiger Grünzug (Freizeitzentrum Mühlenweiher) mit vielfältigen Freizeitnutzungen sowie naturnahen Flächen in Kirkel-Neuhäusel - attraktive Grün- und Freiflächen mit hoher Aufenthaltsqualität im Umfeld der Burg in Kirkel-Neuhäusel - Grünzug am Mutterbach mit vielfältigen Nutzungen und Bedeutung zur Naherholung im Ortsteil Limbach | <p>der Mutterbachniederung, östlich von Altstadt und am Galgenberg westlich von Limbach</p> <ul style="list-style-type: none"> - zunehmende Verbrachung und damit Verlust der artenreichen Wiesen und Weiden im Kirkeler Bachtal westlich Kirkel-Neuhäusel - fehlende dorftypische Biotope und teilweise Fehlen einer Eingrünung in den Neubaugebieten - Mangel an Aufenthalts- und Sitzgelegenheiten am Mühlenweiher in Kirkel-Neuhäusel - Gestaltungsdefizite / Fehlen von Sitzgelegenheiten und attraktiven Aufenthaltsbereichen im Umfeld der Dorfhalle im Ortsteil Limbach - Gestaltungsdefizite im Bereich der Schulhöfe in Limbach sowie in dessen Umfeld - gestalterische Defizite am Ortseingang von Limbach (Richtung Altstadt) durch Brachfläche - ortsuntypische Bepflanzung und Gestaltungsdefizite am Dorfplatz (am Feuerwehrgerätehaus) im Ortsteil Altstadt - Gewässer innerorts häufig nicht „erlebbar“, insbesondere Kirkeler Bach im Bereich des Grünzuges am Mühlenweiher in Kirkel-Neuhäusel und Mutterbach in Ortslage Limbach (zwischen der Kirchstraße und der Bahnhofstraße) - häufig hoher Versiegelungsgrad und ortsuntypische Bepflanzungen im Bereich von Hausvorflächen (insbesondere in den Hauptdurchgangsstraßen) |
| <p>Gewässer / Hochwasserthematik</p> <ul style="list-style-type: none"> - Blies mit großteils naturnahem Gewässerverlauf und guter Wasserqualität / hoher Bedeutung für die Fließgewässervegetation und –fauna - abschnittsweise Struktur fördernde Maßnahmen an der Blies entsprechend der Gewässerentwicklungsplanung Blies vorgesehen | <ul style="list-style-type: none"> - Uferverbau und teilweise Begradigung des Gewässerverlaufes an der Blies - intensive Grünlandnutzung in der Bliesau und damit Verlust von artenreichen Feucht- und Nasswiesen - meist ausgebaute, naturferne oder verrohrte |

| | |
|--|---|
| <ul style="list-style-type: none"> - Renaturierungsmaßnahmen am Mutterbach geplant - naturnaher Verlauf des Kirkeler Baches im Bereich der Waldflächen | <p>Bachabschnitte innerhalb der Ortschaften (z.B. Kirkeler Bach im Bereich des Grünzuges in Ortsmitte Kirkel-Neuhäusel)</p> <ul style="list-style-type: none"> - Hochwassergefährdung an den Siedlungsrandern von Limbach und Altstadt |
| <p>Umweltbelastungen / Flächenverbrauch</p> <ul style="list-style-type: none"> - geringe Grundbelastung der Luft / Kirkel-Neuhäusel als Erholungsort ausgewiesen - hohe bioklimatische Ausgleichsfunktion der großräumigen Waldgebiete - großes Potenzial zur innerörtlichen Entwicklung im Bereich von Baulücken - nur eine geplante Siedlungserweiterung (im Ortsteil Limbach, gemäß Entwurf des Flächennutzungsplanes von 2006) | <ul style="list-style-type: none"> - Lärm- und Schadstoffimmissionen durch Autobahnen A6 und A8 im Mutterbachtal und am Gackelsberg - Lärmbelastungen im Bereich von Wohngebieten in Limbach durch Autobahnen A6 und A8 - Verkehrslärm und Verkehrsmissionen entlang der Hauptdurchgangstraßen, insbesondere in Limbach und Kirkel-Neuhäusel |
| <p>Energie</p> <ul style="list-style-type: none"> - Planung einer Null-Emissions-Region für das Biosphärenreservat Bliesgau - schrittweise energetische Sanierung von öffentlichen Gebäuden (z.B. Grundschule Kirkel-Neuhäusel, Rathaus Kirkel-Limbach) - hoher Anteil privater Photovoltaik-Anlagen auf Kirkels Dächern (Platz 3 in der „Solaren Landesliga“) - Photovoltaikanlagen auf Dächern öffentlicher Gebäude (z.B. am Rathaus) - Solarkataster des Saar-Pfalz-Kreises im Internet | <ul style="list-style-type: none"> - nur wenige geeignete Flächen für Windenergie (Konflikt mit Erholungsfunktion / Biosphärenreservat Bliesgau) |

| Chancen | Risiken |
|--|---|
| <ul style="list-style-type: none"> - Ausschöpfung des hohen Erholungspotenzials der Landschaftsräume (Null-Emissions-Region) - Schaffung von innerörtlichen Grün- und Freiflä- | <ul style="list-style-type: none"> - Abnahme an extensiv genutzten landwirtschaftlich Flächen und damit Verlust der typischen Kulturlandschaft |

| | |
|---|--|
| <p>chen mit Aufenthaltsqualität durch Abriss von Leerständen / Nutzung von Brachflächen</p> <ul style="list-style-type: none"> - Verbesserung der Situation der Fließgewässer insbesondere innerorts / Schaffung von „Erlebnisräumen“ am Wasser - Verringerung der Strom- und Wärmekosten durch verstärkte Ausnutzung der Dachflächen für Solarthermie und Photovoltaik - Verringerung der Energie- und Heizkosten durch Nutzung von Synergieeffekten (z.B. durch Blockheizkraftwerk) und energetische Sanierung bei öffentlichen Gebäuden - Verringerung des Energieverbrauchs und der CO₂-Emissionen durch Nutzung der Windenergie | <ul style="list-style-type: none"> - Verlust der dörflichen Freiraumstrukturen mit typischen Bauern- und Nutzgärten - mögliche Beeinträchtigung des Landschaftsbildes durch Windkraftanlagen - je weniger Personen im Haushalt leben desto schlechter die Energiebilanz |
|---|--|

9.2. LEITBILD UND ENTWICKLUNGSZIELE

Städte und Gemeinden brauchen für die aktive und bewusste Gestaltung ihrer Zukunft eine hinreichend klare Vorstellung über ihre angestrebte Zukunft. Daher ist ein wichtiger Bestandteil des Integrierten Gemeindeentwicklungskonzeptes die Erarbeitung eines klaren und konkreten, sowie von allen am Planungsprozess Beteiligten mitgetragenen, Leitbildes.

Drei Grundregeln sollen bei der Formulierung des Leitbildes berücksichtigt werden (Studie: „Integrierte Gemeindeentwicklungskonzepte“, S. 47):

- die aus dem Unternehmensrecht stammende Regel der „Firmenwahrheit“ und „Firmenklarheit“ → keine Eigenschaften zurechnen, die definitiv nicht vorhanden sind
- die Regel der „Konsensbildung“ → Entwicklung des Leitbildes im Rahmen eines Beteiligungsprozesses
- die Regel der Umsetzbarkeit

Mit diesem Leitbild werden Schwerpunkte der zukünftigen Gemeindeentwicklung festgelegt und davon abgeleitete Ziele und Maßnahmen für einen mittelfristigen Zeitraum von fünf bis zehn Jahren formuliert. Es dient also als Kontrollinstrument: anhand des Leitbildes wird geprüft, inwieweit die geplanten Ziele und Maßnahmen diesem entsprechen und ob die künftigen Planungen und Projekte in den gesamtgemeindlichen Zusammenhang eingeordnet werden können. Gleichzeitig gibt das Leitbild allen am Prozess Beteiligten eine einheitliche Orientierung und hilft bei der Identifikation mit der Gemeinde Kirkel.

Das Leitbild ist demnach eine Art Vision bzw. ein erstrebenswerter Zustand.

9.2.1. Leitbild und Ziele der Gemeinde Kirkel

Entsprechend der bestehenden Rahmenbedingungen und Potenziale ergeben sich drei wesentliche Leitziele für die Gemeinde Kirkel, welche die zukünftige Richtung vorgeben und alle relevanten Bereiche der zukünftigen Entwicklung beinhalten. Es gilt, die heutigen Stärken zu erhalten und auszubauen und die Schwächen abzumildern.

- Leitziel **„Wandel generationenfreundlich gestalten“**: demografiefeste, vorausschauende Planungen unter Berücksichtigung des Erhalts einer hohen Lebensqualität für die Zielgruppen Jung und Alt, Familien und Singles, Menschen mit und ohne Behinderung
- Leitziel **„Kultur und Natur“**: Erhalt und Förderung der Traditionen sowie Sicherstellung eines nachhaltigen Umgangs mit der Umwelt
- Leitziel **„Intakte Arbeitswelt“**: Förderung der regionalen Wirtschaftsentwicklung im Einklang mit dem Tourismus, zudem touristisches Profil sichern bzw. weiter ausbauen

VISION KIRKEL 2025

Durch die Orientierung an den drei oben genannten Leitzielen hat es die Gemeinde Kirkel geschafft, die Herausforderungen des demografischen, sozioökonomischen und ökologischen Wandels erfolgreich zu meistern.

Dank vorausschauender Planungen existieren bedarfsgerechte Kapazitäten und Auslastungen der sozialen und bildungsbezogenen Einrichtungen im Gemeindegebiet. Nicht nur ist das Wohn- und Freizeitangebot zielgruppenorientiert an alle Bewohner der Gemeinde gerichtet, sondern auch die verschiedenen Generationen untereinander haben zueinander gefunden. Ein dicht geknüpftes Netz von Einrichtungen bietet Hilfe für Menschen in besonderen Lebenslagen. Hierin ist eine Vielzahl von Vereinsaktivitäten eingebunden. Begründet auch durch eine Vielzahl an innovativen, häufig generationenübergreifenden Projekten schätzen Alteingesessene als auch Neubürger die hohe Lebensqualität. So hat sich bspw. das Projekt „ehemalige Grundschule Altstadt“ mit Betreuungs- und Freizeitangeboten für Jung und Alt, niedrigschwelligen Hilfsangeboten etc. als attraktiver Treffpunkt integriert.

Die Alleinstellungsmerkmale in Kultur und Naherholung wie die Burg aber auch die attraktive landschaftliche Lage mit einer Vielzahl an Freizeitaktivitäten kommen sowohl der lokalen Bevölkerung als auch Besuchern zu Gute. Traditionen werden gepflegt und Kultur vor Ort in Form von verschiedenen Veranstaltungen und Events verankert. Dadurch wurde die Identifikation der Bürger mit ihrer Gemeinde gestärkt. Gleichzeitig hat das Thema „Umweltschutz“ einen hohen Stellenwert in der Gemeinde inne. Die Zugehörigkeit zur Biosphäre Bliesgau hat das Bewusstsein der lokalen Bevölkerung erreicht. Das Potenzial bezüglich erneuerbarer Energie im Bereich Photovoltaik, Wasserkraft, Biomasse und Windkraft wurden sowohl im privaten als auch öffentlichen Bereich genutzt. Hierdurch ist die Gemeinde, gemeinsam mit den anderen Kommunen des Biosphärenreservates Bliesgau und dem Saarpfalz-Kreis, ihrem Ziel der Null-Emissions-Region bis zum Jahr 2050 einen entscheidenden Schritt entgegengekommen.

Natur und Wirtschaft sind in Kirkel keine Gegensätze: die natürlichen Potenziale wurden unter anderem für die Weiterentwicklung eines sanften Tourismus gezielt eingesetzt. Insgesamt stellt der Tourismus in Kirkel ein wesentliches Standbein der lokalen Wirtschaft dar. Aber auch andere Wirtschaftsbereiche wurden erhalten bzw. ausgebaut. Entsprechend der Möglichkeiten finden sich in der Gemeinde attraktive und qualifizierte Arbeitsplätze. Für die wirtschaftliche Entwicklung werden geeignete Gewerbeflächen in ausreichendem Maße zur Verfügung gestellt. So wurde bspw. der Industriepark „Am Zunderbaum“ realisiert und neue Unternehmen angesiedelt. Gleichzeitig wurde das bestehende Ein-

zelhandelsangebot in Kirkel-Neuhäusel und Limbach sowie das Nahversorgungsangebot in Altstadt bedarfsgerecht erhalten.

Durch die gute, bedarfsgerechte ÖPNV-Anbindung zwischen den Ortsteilen als auch an die umliegenden Zentren St. Ingbert, Blieskastel, Homburg und Neunkirchen nutzen die Kirkeler Bürger die dortigen Arbeits-, Einkaufs- und Freizeitmöglichkeiten ergänzend zu den Angeboten in der Gemeinde selbst.

Insgesamt hat Kirkel damit rechtzeitig die notwendigen Maßnahmen ergriffen, um auf die Auswirkungen des demografischen und sozio-ökonomischen Wandels aktiv reagieren zu können und gleichzeitig die Chance wahrgenommen, durch Reformen, Innovationen und Qualitätssteigerungen positive Aspekte des Wandels für die Gemeinde und ihre Bürgerinnen und Bürger genutzt.

9.2.2. Realisierung des Leitbildes

Um die im oben aufgeführten Kapitel Leitziele erreichen zu können, ist die Erarbeitung von konkreten Handlungsempfehlungen notwendig.

Insbesondere im Hinblick auf die kommunalen Finanzen muss sich die Gemeinde auf die wichtigsten Ziele konzentrieren. Hierzu zählen vorrangig die Infrastrukturen, die unerlässlich sind (**Pflichtaufgaben** der Gemeinde, **primäre Ziele**). Neben diesen Pflichtaufgaben gibt es Ziele, die unerlässlich bzw. sehr wichtig sind, um die Lebensqualität der Bevölkerung sicherzustellen (**sekundäre Ziele**). Hierbei handelt es sich um die größten Schwächen und Risiken, mit denen die Gemeinde konfrontiert ist. Die darüber hinaus vorgeschlagenen Ziele und Maßnahmen sind als **Handlungsempfehlungen**, die zur Erreichung der angestrebten Ziele beitragen, jedoch nicht unmittelbar zum Erhalt der Lebensqualität erforderlich sind, zu interpretieren.

Unter diesen Gesichtspunkten wurden die im Kapitel „Handlungsempfehlungen“ aufgeführten Ziele und Maßnahmen in drei Gruppen eingeteilt:

Primäre Ziele (Pflichtaufgaben der Gemeinde)

STÄDTEBAU UND WOHNEN

- Innen- vor Außenentwicklung: innerörtliche Nachverdichtung (vorrangig durch Mobilisierung der Baulücken, welche sich in privater Hand befinden)

SOZIALE UND BILDUNGSBEZOGENE INFRASTRUKTUR

- Schaffung von Angeboten in der Kleinkinderbetreuung für mindestens 35 % der unter 3jährigen durch den Ausbau der bestehenden Krippenplätze bzw. Umwandlung bestehender Regelplätze in Krippenplätze sowie den Ausbau der Tagespflege

TECHNISCHE INFRASTRUKTUR, VERKEHR UND UMWELT

- Aufstellung der 2. Stufe des Lärmaktionsplans (Ableitung von Maßnahmen zur Lärminderung) in stark belasteten Straßen

Sekundäre Ziele (dringender Handlungsbedarf)

STÄDTEBAU UND WOHNEN

- Erhalt und Ausbau eines erlebnisreichen und lebendigen Ortszentrums in Kirkel-Neuhäusel (gestalterische Aufwertung des Marktplatzes/ Nachnutzungskonzept für den dort noch ansässigen Wasgau-Markt)
- Verbesserung der Aufenthaltsqualität und der Barrierefreiheit an den beiden Bahnhöfen
- nachhaltiges Leerstands- und Baulückenmanagement: Aufstellung von Leitlinien für die zukünftige Wohnbauflächenentwicklung (Schließung von Baulücken, Modernisierung und Sanierung von Leerständen, Kooperationsvereinbarungen mit einer bestehenden Grundstücksgesellschaft treffen oder Anteile an einer bestehenden Grundstücksgesellschaft kaufen, um die Leitlinien umsetzen zu können)
- Angebot an passendem Wohnraum entsprechend der Auswirkungen des demografischen Wandels sicherstellen (schwellerer bzw. barrierefreier Wohnraum) schaffen

SOZIALE UND BILDUNGSBEZOGENE INFRASTRUKTUR

- qualitativer und quantitativer Ausbau der Nachmittagsbetreuung: Ausbau der Plätze der FGTS an beiden Grundschulstandorten, zudem Gewährleistung einer durchgängigen Betreuung vor der Schule und nach 17 Uhr an zumindest einem Grundschulstandort
- Anpassung der Kinderbetreuungseinrichtungen an den stattfindenden demografischen und sozialen Wandel (bedarfsgerechte Umwandlung von bestehenden Regelplätzen in Ganztagsplätze, Rückbau bei Überangebot, Gewährleistung einer durchgängigen Betreuung etc.)
- Ausbau der stationären Plätze in Seniorenbetreuungseinrichtungen
- Umbau der ehemaligen Grundschule und Umfeld in Altstadt zu einem Mehrgenerationenort mit Betreuungs-, Freizeit- und niedrigschwelligen Hilfsangeboten für Jung und Alt (in Planung)
- Qualität vor Quantität der Sportstätten und Kultureinrichtungen: Erstellung eines Freizeitstättenkonzeptes zum bedarfsgerechten Erhalt, Ausbau und Rückbau der Sport- und Kultureinrichtungen in der Gemeinde
- Ausbau der inter- und intrakommunalen Zusammenarbeit, z.B. Abstimmung bei Erhalt der wohnortnahen Infrastruktureinrichtungen

LOKALE WIRTSCHAFT, NAHVERSORGUNG UND TOURISMUS

- Förderung der lokalen Wirtschaft: Sicherung und Stabilisierung bestehender Betriebe und Einzelhandelseinrichtungen, Ansiedlung von innovativen, wenig krisenanfälligen Branchen/ Sicherung der Arbeitsplätze
- bedarfsgerechter Ausbau und Stärkung der beiden Ortskerne von Kirkel-Neuhäusel und Limbach als wichtigste Versorgungsschwerpunkte der Gemeinde/ Erhalt der Nutzungsmischung
- Reduzierung der gewerblichen Leerstände durch Zwischennutzungen, Nachfolgemanagement, und Vermarktung (insbesondere im Hauptort Kirkel-Neuhäusel und in den Gewerbegebieten)
- Kenntnis des touristischen Marktes und seiner Trends und Rahmenbedingungen zur optimalen Ausrichtung des eigenen Angebots auf die Wünsche und Bedürfnisse der Kunden/ Gäste
- Ausbau bestehender und Schaffung neuartiger naturnaher und nachhaltiger Tourismusangebote mit Bezug zur Biosphärenregion Bliesgau (Kirkel als nördliches Tor zur Biosphäre)

TECHNISCHE INFRASTRUKTUR, VERKEHR UND UMWELT



- interkommunale Kooperationen im Bereich der technischen Infrastruktur erhalten und weiter ausbauen (Kosteneinsparungen)
- Reduzierung der verkehrsbedingten Umweltbelastungen/ Erhöhung der Verkehrssicherheit beispielweise durch dementsprechende Straßenraumgestaltung der Hauptdurchgangsstraßen, oder Gestaltung der Ortseingänge (insbesondere entlang der L 119 durch Limbach in Zusammenarbeit mit dem Landesbetrieb für Straßenbau)
- Attraktivierung und Anpassung des ÖPNVs (weitere Förderung der Barrierefreiheit, Einführung flexibler, alternativer ÖPNV-Konzepte etc.)
- Begrenzung des Flächenverbrauchs
- Ausbau regenerativer Energien, insbesondere der Solarenergie, z.B. durch Ausstattung von geeigneten Dachflächen mit Photovoltaik
- Energetische Sanierung von öffentlichen Gebäuden und Nutzung von Synergieeffekten

Handlungsempfehlungen (langfristige Ziele zur Optimierung der Lebensqualität)

STÄDTEBAU UND WOHNEN

- Sensibilisierung ortsansässiger Eigentümer bei Umbau- und Modernisierungsmaßnahmen/ Erhalt der historischen und charakteristischen Bausubstanz
- flächendeckende Beseitigung von Gestaltdefiziten an Gebäuden und Flächen
- Erhöhung der Barrierefreiheit im privaten und öffentlichen Raum
- Erstellung und ständige Fortschreibung eines Leerstandkatasters (wenn sich daraus Handlungsbedarf ergibt: Etablierung einer Stelle für einen Leerstandsmanager zur Koordinierung der Maßnahmen und Beratung der Bevölkerung)
- Entwicklung von Anpassungsstrategien bezüglich der Wohnraumentwicklung als Reaktion auf den steigenden Wohnflächenbedarf pro Person

SOZIALE UND BILDUNGSBEZOGENE INFRASTRUKTUR

- bedarfsgerechte Optimierung der Grundschulstandorte, z.B. Umwandlung der Grundschule Kirkel-Neuhäusel in eine gebundene Ganztagschule
- bedarfsgerechter Umbau und Rückbau der bestehenden Kinderspielplätze
- Ausbau „Familienfreundliche Gemeinde“
- seniorengerechte Wohnraumanpassung: Schaffung von Voraussetzungen, damit ältere Menschen möglichst lange in ihren eigenen Räumlichkeiten verbleiben können bzw. Schaffung alternativer Wohnformen in zentraler Lage
- Erhöhung der Lebensqualität für ältere Personengruppen (bedarfsgerechter Ausbau der Tagespflege, Ausbau der Freizeitmöglichkeiten für Senioren etc.)
- Bereitstellung von weiteren Generationenarbeitsmöglichkeiten
- Ausbau der integrativen Angebote/ spezielle Angebote für Menschen mit Behinderung
- Anpassung der Vereinsstruktur an die demografischen Rahmenbedingungen
- Förderung der Dorfgemeinschaft/ Förderung des Ehrenamtes
- bedarfsgerechte, demografiefeste Modifizierung der Gesundheitsangebote
- Optimierung der Feuerwehrstandorte
- Ausbau der multifunktionalen Nutzung der Infrastruktureinrichtungen

LOKALE WIRTSCHAFT, NAHVERSORGUNG UND TOURISMUS

- Sicherung und bedarfsgerechter Ausbau der Ausbildungsplätze im Gemeindegebiet und Stärkung von Ausbildungskompetenzen
- Anpassung der lokalen Wirtschaft an den demografischen Wandel
- Sicherung der Nahversorgung/ Schließung von Versorgungslücken z.B. durch alternative Versorgungskonzepte
- bedarfsgerechte Bereitstellung von Gewerbeflächen (ggf. im Rahmen einer Grundstücksgesellschaft)
- regionale Wirtschaftsförderung und regionale Zusammenarbeit
- Steigerung der touristischen Wertschöpfungskette (z.B. Verbesserung der gastronomischen und Übernachtungsangebote, Erhöhung der Aufenthaltsdauer, Schaffung von Angeboten mit Event- und Alleinstellungscharakter)
- Sicherung der soliden touristischen Ausgangslage und des Alleinstellungsmerkmals als Burggemeinde
- Nutzung der LEADER-Fördermöglichkeiten bei gleichzeitiger Stärkung des „Bottom-up“-Ansatzes bei Projekten mit touristischem bzw. Biosphären-Bezug
- Förderung des touristischen Bewusstseins in der Bevölkerung

TECHNISCHE INFRASTRUKTUR, VERKEHR UND UMWELT

- Instandhaltung und ggf. bedarfsgerechter Ausbau des Fuß- und Radwegenetzes
- Ggf. Ausbau des Breitbandnetzes (Anpassung an zukünftige Standards)
- Erhalt und Pflege der Kultur- und Naturlandschaft
- Sicherung und Attraktivierung bestehender und Schaffung neuer Grünflächen im Dorf
- Minderung von Lärmbelastungen, z.B. im Mutterbachtal und am Gackelsberg zur Sicherung des Naherholungspotenzials
- Erhalt und Wiederherstellung naturnaher Gewässer und Auebereiche
- Begrenzung des Flächenverbrauchs
- Ausbau von Angeboten zur Beratung und Unterstützung der Bürger bei Fragen der Nutzung regenerativer Energien
- Ausbau der Umweltbildung für Kinder, Jugendliche und Erwachsene

Das Kapitel „Bedarfsanalyse und Handlungsempfehlungen“ nennt auf Kirkel zugeschnittene Lösungsansätze, die sich aus den analysierten Stärken und Schwächen ableiten lassen.

Alle Maßnahmen der künftigen Gemeindeentwicklung sollen die Stärken und den bedarfsgerechten Ausbau der bestehenden Funktionen sowie eine bauliche und funktionale Aufwertung der Ortskerne zum Ziel haben. Vor diesem Hintergrund werden ferner im Kapitel „Bedarfsanalyse und Handlungsempfehlungen“ Maßnahmenschwerpunkte herausgearbeitet, die im sogenannten „Räumlichen Entwicklungskonzept“ schließlich zusammengefasst sind und bezüglich ihrer Ausgestaltung und ihrer Umsetzung unterschiedliche Dringlichkeit aufweisen.

Die Mobilisierung und Integration der Bürger und ihrer Wünsche sind dabei elementare Bestandteile, um eine nachhaltige Realisierung und Akzeptanz der Gemeindeentwicklung zu erreichen.

10. BEDARFSANALYSE UND HANDLUNGSEMPFEHLUNGEN

10.1. STÄDTEBAU UND WOHNEN

10.1.1. Städtebauliche Situation in der Gemeinde Kirkel 2025

Es ist davon auszugehen, dass sich die städtebauliche sowie die Wohnsituation in Kirkel bis zum Jahre 2025 aufgrund der demografischen und sozioökonomischen Entwicklungen weiter verschärfen werden. Bereits heute eingesetzte Entwicklungen werden sich teilweise stärker fortsetzen und demnach ggf. Auswirkungen auf das siedlungsstrukturelle Gefüge haben. Die hohe Wohnqualität in attraktiver Lage im ländlichen Raum, die guten Anbindungen an die Bundesautobahn sowie an den schienengebundenen öffentlichen Personennahverkehr etc. bringen für die Gemeinde Kirkel insgesamt jedoch gute Voraussetzungen mit sich.

LEERSTÄNDE

Aufgrund des prognostizierten Bevölkerungsrückgangs in der Gemeinde ist zu erwarten, dass zukünftig mehr Gebäude frei als nachgefragt werden. Dadurch **wird die Zahl der Leerstände ggf. steigen**. Kirkel liegt mit einer potenziellen Leerstandsquote von **15,1 %** auf einem vergleichsweise mittleren bis hohen Niveau. Je höher die Werte sind, umso mehr Gebäude werden in der Zukunft auf den Markt kommen. Dies wird **nicht ohne Einfluss auf die Immobilienpreise** und die Möglichkeit zum Verkauf oder zur Vermietung bleiben. Vor allem in den Ortserweiterungsbereichen der 1950er bis 1970er Jahre werden in den kommenden Jahren sehr viele, zumeist gut erhaltene Gebäude in attraktiver Lage frei. Der Verkauf der teilweise sanierungsbedürftigen Bausubstanz mit kleinerem Grundstückszuschnitt in den altbesiedelten Ortskernen wird dadurch mittelfristig erheblich schwieriger. In der Konsequenz führt dies dazu, dass **notwendige Investitionen zum Erhalt oder zur Sanierung dieser Gebäude häufig ausbleiben**.

WOHNBAUTÄTIGKEIT

Die Wohnbautätigkeit wird voraussichtlich in Zukunft **weiter sinken bzw. stagnieren**, so dass weitere Neulandausweisungen reduziert werden sollten. Die Nachverdichtung sollte insbesondere in leerstehenden Gebäuden oder innerhalb von Baulücken und Brachflächen im innerörtlichen Bereich forciert werden. Gemäß den Bestimmungen des LEP-Siedlung stehen der Gemeinde ohnehin fast keine Kontingente zur weiteren Ausweisung von Wohnbauland zu.

Insgesamt weisen die vorhandenen Wohnleerstände innerhalb der Gemeinde eine hohe Fluktuation auf, sodass fast keine längerfristigen Leerstände bestehen. Die Baulücken befinden sich ausschließlich in privater Hand, was den Handlungsspielraum der Gemeinde erheblich einschränkt. In der Vergangenheit ist die Wohnbautätigkeit regelmäßig in den Jahren angestiegen, in denen auch neue Wohnbaugebiete ausgewiesen wurden, Dies belegt, dass eine hohe Nachfrage nach Bauland besteht.

Die insgesamt jedoch rückläufige Wohnbautätigkeit liegt somit zum einen **begründet durch den Wegfall der Eigenheimzulage** in der Vergangenheit sowie durch die **Änderungen der landesplanerischen Vorgaben** (weniger Flächenausweisung). Zusätzlich wirkt sich die veränderte finanzielle Situation vieler Bürger auf die sinkende Wohnbautätigkeit aus. Durch den bereits stattfindenden demografischen Wandel wird zukünftig ggf. weniger Wohnraum nachgefragt werden.

Aus diesem Grund wird die Infrastruktursituation einer Kommune ein entscheidendes Kriterium bei der Entscheidung von Neuansiedlungen sein. Sind soziale und bildungsbezogene Angebote für Eltern und Kind sowie die Nahversorgungssituation und weitere Infrastruktureinrichtungen gewährleistet, hat die Kommune einen bedeutsamen Standortvorteil zu verzeichnen.

Verfolgt man den Trend der vergangenen zehn Jahre, ist ferner ist davon auszugehen, dass sich die künftige **Wohnbautätigkeit überwiegend auf den Bau von Ein- und Zweifamilienhäusern beschränken wird. Um jedoch weiterhin attraktiv für unterschiedlichste Bevölkerungsgruppen zu sein, müssen auch unterschiedliche Wohnformen angeboten werden**; so besteht für Senioren künftig verstärkt die Nachfrage nach kleineren, barrierefreien Wohneinheiten in zentraler Lage mit fußläufiger Erreichbarkeit wichtiger Dienstleistungs- und Einzelhandelseinrichtungen; junge Familien hingegen werden sowohl kleinere Häuser oder Wohnungen im Zentrum als auch größere Gebäude in den Baugebieten der 70er und 80er Jahre. Gebäude im Randbereich mit großen Grundstücken werden aufgrund der hohen Preise nicht unbedingt nachgefragt.

WOHNFLÄCHENBEDARF

Ferner wird der Trend nach mehr Wohnfläche voraussichtlich in den kommenden Jahren weiter ansteigen, so dass bei der Fertigstellung von neuem Wohnraum in Zukunft diese neuen Wohnansprüche berücksichtigt werden müssen.

Neben der steigenden Wohnflächeninanspruchnahme müssen bei der Bereitstellung von künftigen Wohnraum der stetig steigende Anteil von Single-Haushalten sowie der wachsende Bedarf nach seniorengerechtem (barrierefrei bzw. schwellenarm) Wohnraum berücksichtigt werden. Um als attraktive Gemeinde für alle Generationen bestehen zu können, ist es jedoch ebenfalls von Bedeutung, familienfreundlichen Wohnraum (Wohnungen oder Häuser mit mehr als vier Zimmern sowie mit privatem Gartenbereich) anbieten zu können.

Somit muss insgesamt ein differenziertes Wohnraumangebot bereitgestellt werden, um die Bedürfnisse unterschiedlicher Bevölkerungsgruppen decken zu können.

BELEGUNGSDICHTE WOHNGEBÄUDE UND WOHNUNGEN

Für die Zukunft ist von einer **weiter sinkenden Belegungsquote** der Gebäude und Wohnungen auszugehen. Immer mehr Gebäude oder Wohnungen werden nur noch von ein oder zwei Personen bewohnt werden. Gebäude, die einst für die Bedürfnisse von Familien mit sechs bis acht Bewohnern gebaut wurden, werden nicht selten nur noch von ein oder zwei Personen genutzt. Die früher im Haus lebenden Großeltern sind mittlerweile gestorben, die Kindergeneration ist in die Neubaugebiete umgezogen oder hat aufgrund der Arbeitsplatzsituation die Stadt / Region verlassen.

In Verbindung mit der Alterung der Gesellschaft wird dies insgesamt auch zu weiter **zurückgehenden Investitionen in den Gebäudeerhalt** führen. Zusätzlich gibt es für viele Gebäude keinen Nachnutzer aus dem eigenen Familienkreis, was die Bereitschaft zur Investition in den Gebäudeerhalt ggf. weiter einschränken wird.

Bei einer prognostizierten Bevölkerungszahl von 9.226 Einwohnern im Jahre 2025 kann bei einer gleich bleibenden Belegung (**2,9** Personen je Wohngebäude sowie **2,0** Personen je Wohnung im Jahre 2010) und bei einem gleich bleibendem Gebäudebestand davon ausgegangen werden, dass **in Kirkel im Jahr 2025**

- **321 Wohngebäude** bzw.
- **465 Wohnungen**

nicht mehr beansprucht würden.

Durch eine Vielzahl an Gunstfaktoren wie die attraktive Lage im ländlichen Raum mit dennoch guten Anbindungen an die Bundesautobahnen A6 und A8 sowie an den schienen- und straßengebundenen ÖPNV, die Vielzahl an Arbeitsplätzen innerhalb der Gemeinde Kirkel und einem guten Angebot an sozialen und bildungsbezogenen Infrastruktureinrichtungen für alle Generationen, kann jedoch davon ausgegangen werden, dass auch in Zukunft weiterhin Nachfrage nach Wohnraum bestehen wird. Demnach werden sich ggf. die Gebäude in der Gemeinde Kirkel, welche heute als potenzielle Leerstände gelten, in Zukunft weiterhin gut vermarkten lassen. Dies hängt jedoch letztlich vom baulich-technischen Zustand, der Lage und den Grundstückszuschnitten der betroffenen Gebäude ab.

In diesem Zusammenhang sollte gerade im Hinblick auf den steigenden Anteil von älteren Personen, die weniger mobil sind, die **Barrierefreiheit im öffentlichen Raum** gewährleistet werden. Um als attraktiver Wohnstandort sowohl für Eltern mit kleinen Kindern als auch für Senioren bestehen zu können, ist eine Barrierefreiheit bei Gehwegen, Plätzen und öffentlichen Einrichtungen ebenfalls ein wichtiger Faktor.

GESTALTUNG ÖFFENTLICHER RAUM

Gesamt betrachtet besteht in der Gemeinde Kirkel kein dringender Handlungsbedarf, was die Gestaltung des öffentlichen Raumes betrifft. Allerdings sollte darauf geachtet werden, dass auch zukünftig ansprechend gestaltete öffentliche Freiräume mit attraktiven Aufenthalts- und Ruhezeiten vorhanden sind und gepflegt werden. Ebenso wird es darauf ankommen kurze fußläufige Wege zu zentralen Einrichtungen zu sichern und die Barrierefreiheit zu gewährleisten. Auf diese Weise kann sich Kirkel auch weiterhin als beliebter Wohn- und Arbeitsstandort etablieren.

10.1.2. Ziele und Handlungsansätze für den Bereich „Städtebau“

| Ziele | Dies wird erreicht durch (Handlungsansätze) | Zuständiger Aufgabenträger |
|--|---|--|
| Ortsbildverträgliche und behutsame Innenentwicklung innerhalb des derzeitigen Siedlungsbereiches zur Steigerung der Wohn- und Lebensqualität | <ul style="list-style-type: none"> - „Innen- vor Außenentwicklung“: vor der Ausweisung neuer Wohnbaugebiete sollten zunächst die innerörtlichen Potenziale zur Nachverdichtung / Wohnbauflächenenerweiterung genutzt werden (Vielzahl an Baulücken vorhanden) - Aufstellung von entsprechenden Bebauungsplänen (wird bereits umgesetzt) - Rückbau leerstehender maroder Bausubstanz, für die eine Wiedernutzung aufgrund eines hohen finanziellen Aufwands bei einer möglichen Sanierung oder aufgrund einer problematischen Vermarktung schwierig ist (aufgrund der Eigentumsverhältnisse ist die Gemeinde oft handlungsunfähig) - Erhalt der innerörtlichen Freiflächen in den Ortsteilen Kirkel-Neuhäusel und Limbach als „grüne Lungen“ für die Bevölkerung | <p>Gemeinde Kirkel</p> <p>Kooperation der Gemeinde Kirkel mit den Eigentümern minder- oder fehlgenutzter sowie leerstehender Bausubstanz</p> |

| | | |
|--|--|---|
| <p>Entwicklung von identitätsreichen Ortszentren mit hoher Aufenthaltsqualität in den einzelnen Ortsteilen</p> | <p>Gesamtgemeinde</p> <ul style="list-style-type: none"> - Sensibilisierung der ortsansässigen Eigentümer für Umbau- und Modernisierungsmaßnahmen, beispielweise durch die Erarbeitung von Gestaltfibel (teilweise schwer umsetzbar, da ältere Menschen nicht mehr viel Kapital in die Sanierung der Bausubstanz investieren) - Erhalt der charakteristischen Bausubstanzen durch Schulung der gestalterischen Sicherheit der Architekten und aller Beteiligten des Baugewerbes im Umgang mit lokalen und regionalen Bau- und Gestaltungsformen - ortsbildgerechte Sanierung historischer Bausubstanzen (stilechte Materialien bei Fassadenrestaurierung und Freiflächengestaltung) <p>Ortsteil Kirkel-Neuhäusel</p> <ul style="list-style-type: none"> - Ausbau des Markplatzes zu einem attraktiven Treffpunkt für die Bevölkerung (ggf. multifunktionale Ausrichtung, Einsatz von Möblierungselementen wie bspw. Sitzmöglichkeiten, Kinderspielgeräte, Begrünungsmaßnahmen in den Randbereichen des Platzes, sodass weiterhin Veranstaltungen stattfinden können. Denkbar ist auch der Einsatz von mobilen Möblierungselementen etc.) - Nachnutzungskonzept für den derzeit noch bestehenden Wasgau-Markt neben dem Marktplatz erstellen - barrierefreie Gestaltung des Bahnhofs und Attraktivierung des Umfelds, damit der Bahnhof seiner Funktion als „Tor zu Gemeinde“ gerecht wird - attraktive öffentliche Freibereiche pflegen und erhalten - großflächige innerörtliche Grünfläche weiterhin von Bebauung frei halten, um Naherholung in fußläufiger Distanz für die Bevölkerung gewährleisten zu können <p>Ortsteil Limbach</p> <ul style="list-style-type: none"> - Möglichkeiten zur Reduzierung der Fahrgeschwindigkeiten entlang der L 119 ausschöpfen (in Kooperation mit LfS) | <p>Kooperation der Gemeinde Kirkel mit Fachbüros</p> <p>Kooperation der Gemeinde Kirkel mit Eigentümern</p> |
|--|--|---|

| | | |
|--|--|---|
| | <ul style="list-style-type: none"> - Schaffung von Sanierungsanreizen für Gebäude an der L 119 - Pflege und Erhalt der öffentlichen Freibereiche und Grünstrukturen - Erhalt der innerörtlichen Freifläche als Kaltluftschneise und gleichzeitig Ausbau zu einem attraktiven Naherholungsraum für die Bevölkerung - Attraktivierung des Bahnhofsumfeldes (in erster Linie Beleuchtung und Umbau der Unterführungen, die derzeit aufgrund einer zu steilen Rampe nicht für Rollstuhlfahrer benutzbar sind). Die Gemeinde ist an einem Kauf eines Geländes im südlichen Bereich des Bahnhofes interessiert, um zukünftig einen P&R Parkplatz auszubauen <p>Ortsteil Altstadt</p> <ul style="list-style-type: none"> - Ausbau des Platzes vor der ehemaligen Grundschule in Altstadt zu einem Mehrgenerationenplatz mit entsprechenden Gestaltelementen | |
| <p>Abbau von punktuellen Gestaltungsdefiziten im öffentlichen Raum oder an privaten Gebäuden</p> | <ul style="list-style-type: none"> - Verwendung ortstypischer Materialien und Stilelemente / Beratung der Hauseigentümer über regionstypische Baumaterialien und Baukultur (in Limbach und Altstadt bestehen bereits Gestaltungssatzungen zur Steuerung von Mobilfunkmasten) - Rückbau von untergenutzten oder leerstehenden Gebäuden (Ersatz durch Neubauten oder Nutzung als Freifläche) - Einsatz von Möblierungselementen zur Steigerung der Aufenthaltsqualität - Förderung der Eigeninitiative, um Häuser ansprechend zu gestalten und Leerstände einer Nutzung zuzuführen (ggf. in Form von Wettbewerben oder Zuschüssen) | <p>Gemeinde Kirkel</p> <p>Kooperation der Gemeinde Kirkel mit Fachplanern und Eigentümern</p> |
| <p>Kooperationsvereinbarungen mit einer Grundstücksgesellschaft / Erwerb von Anteilen an einer Grundstücksgesellschaft</p> | <ul style="list-style-type: none"> - Erwerb von Baulücken und Wohnbauflächen, welche in Zusammenarbeit mit der Bauverwaltung zu Wohn- und Gewerbeflächen entwickelt und erschlossen werden - ggf. Etablierung eines sogenannten „Bodenfonds“, wie bspw. der „Grundstücksfond NRW“, welcher von der | <p>Gemeinde Kirkel</p> <p>Wirtschaftsförderung</p> |

| | | |
|---|--|--|
| | <p>Landesentwicklungsgesellschaft NRW verwaltet wird und dazu dient, brachgefallene Grundstücke sowie längerfristig leerstehende Gebäude unter Einsatz von öffentlichen Mitteln aufzubereiten und wieder zu vermarkten. Die Vorfinanzierung erfolgt in diesem Fall zu 100 % über den Bodenfonds, die Refinanzierung erfolgt ganz oder teilweise über die Vermarktung der Grundstücke bzw. der Immobilien</p> <ul style="list-style-type: none"> - Vermarktung der erschlossenen Wohnbauflächen / Gewerbeflächen an Interessenten (bei gewerblichen Flächen in Kooperation mit der Wirtschaftsförderungsgesellschaft) - bis zur endgültigen Vermarktung können die Reserveflächen zurückgehalten und verpachtet werden (bspw. an Landwirte) - Der Vorteil einer Grundstücksgesellschaft liegt im direkten Kontakt zu den Eigentümern. Auf diese Weise können ggf. Baulücken besser mobilisiert werden | |
| <p>Nachhaltiges Leerstands- und Baulückenmanagement</p> | <ul style="list-style-type: none"> - Nachnutzung von leerstehenden bzw. untergenutzten Bausubstanzen in den Altorten durch neue Wohnformen oder kleinere Dienstleistungseinrichtungen - Umbaumaßnahmen zum Erhalt der ursprünglichen Nutzungen (Anpassung der Grundrisse an heutige Wohnansprüche) - Zusammenlegung von zu kleinen Grundstücksparzellen zur Anpassung an veränderte Wohnansprüche in den innerörtlichen Lagen sowie Teilung von Parzellen in den Randbereichen - Schaffung alternativer Wohnformen (bspw. für Senioren oder Familien) in den Leerständen oder Baulücken (oftmals sind diese für Investoren aufgrund zu geringer Größe jedoch nicht rentabel) - partieller Rückbau zur Schaffung von neuen Wohnformen, aber auch zur Schaffung neuer Aufenthalts- und Kommunikationsräume (Plätze, öffentliche Grünflächen, etc.) - Erarbeitung neuer Nutzungskonzepte (z.B. auf die Bedürfnisse älterer Mitbürger zugeschnittene Dienstleistungseinrichtungen) | <p>Gemeinde Kirkel</p> <p>Kooperation der Gemeinde Kirkel mit Eigentümern</p> <p>Kooperation der Gemeinde Kirkel mit Investoren, Fachplanern, etc.</p> |

- Modernisierung / Mobilisierung erhaltenswerter Leerstände
- Erstellung und regelmäßige Fortschreibung eines Leerstandskatasters
- Benennung eines Leerstandsmanagers in der Gemeinde (Beratung der Eigentümer bei Fördermöglichkeiten, Kontakt / Empfehlung von Architekten, Aufzeigen von guten Umnutzungsbeispielen, Vermarktungsmöglichkeiten)
- Schließung von Baulücken vor Siedlungserweiterungen
- durch Baulückenschluss neben Bedarfsdeckung auch Verbesserung des Ortsbildes durch Schaffung von Raumkanten und Wiederherstellung des baulichen Zusammenhangs
- Baulückenmobilisierung (Gespräche mit privaten Eigentümern führen etc.)
- zeitnaher Umgang mit Leerständen / untergenutzte Bausubstanz, z.B. Gebäudebörse bzw. Leerstandsbörse oder Nutzung der bundesweiten ‚ländlichen Gebäudebörse‘ im Internet
- Lokalisierung und frühzeitige Reaktion auf aktuelle bzw. zukünftige Problembereiche (potenzielle Leerstände)
- Hilfe beim Verkauf oder Abriss über Internet für die ältere Bevölkerung
- Schaffen finanzieller Anreize, z.B. bei Renovierung und Sanierung; Übernahme von gewerblichen Leerständen (z.B. in Form von Mietzuschüssen für Existenzgründer). Dies könnte im Rahmen einer Kooperation mit einer Grundstücksgesellschaft verwirklicht werden
- Förderung des Erwerbs von leerstehenden Gebäuden und Baulücken in innerörtlichen Lagen mit einer Prämie oder durch Steuererleichterungen durch die Gemeinde (bestehenden Ansatz des Zuschusses beim Kauf älterer Wohngebäude weiterverfolgen)
- Förderung für die Wiedernutzung alter Bausubstanz (Fassaden- und Vorgartenprogramm) zur Sanierung der Fassaden und der Außenanlagen (Förderprogramm „Alt

| | | |
|--------------------------------|--|---|
| | für Jung“ bereits vorhanden) | |
| Sicherung der Barrierefreiheit | <ul style="list-style-type: none"> - barrierefreie Gestaltung des öffentlichen Raums durch das Absenken von Gehwegen, die Errichtung von Rampen und die Reduzierung von behindernder Möblierung (z.B. Poller) - Aufheben der bestehenden technischen Mängel bei Fußwegen - Erfassung des bestehenden barrierefreien bzw. schwellenarmen Wohnraums in der Gemeinde - Errichtung barrierefreien bzw. schwellenarmen Wohnraums, insbesondere für Senioren | <p>Gemeinde Kirkel</p> <p>Eigentümer</p> <p>Kooperation der Gemeinde mit Investoren</p> |

10.1.3. Ziele und Handlungsansätze für den Bereich „Wohnen“

| Ziele | Dies wird erreicht durch (Handlungsansätze) | Zuständiger Aufgabenträger |
|--|---|--|
| Aufstellung von Leitlinien für die zukünftige Wohnbauflächenentwicklung | <ul style="list-style-type: none"> - Forcierung des Ziels „Innen- vor Außenentwicklung“ - Beschränkung der Wohnbautätigkeit auf die Schließung von Baulücken und im Bestand (primär) - bei Bedarf: Ausweisung neuer Wohnbauflächen - Aufstellen entsprechender Bebauungspläne (wird bereits umgesetzt) | Gemeinde Kirkel |
| Entwicklung von Anpassungsstrategie bezüglich der Wohnraumentwicklung als Reaktion auf den steigenden Wohnflächenbedarf pro Person | <ul style="list-style-type: none"> - Nutzen der bestehenden Wohnraumbestände für alternative Wohnformen - Anpassung bestehender Wohnraumbestände insbesondere in leerstehenden Gebäuden an veränderte Ansprüche (Größe des Wohnraums pro Person nimmt stetig zu, Trend zu Ein-Personen-Haushalten, etc.) - Grundstücksaufteilungen → Möglichkeit, den steigenden Wohnflächenbedarf durch Anbauten zu decken (Zusammenlegung von Parzellen in den innerörtlichen Lagen, Teilung von Parzellen in den Randbereichen) | <p>Gemeinde Kirkel</p> <p>Investoren</p> <p>Eigentümer</p> |

| | | |
|---|--|--|
| <p>Angebot an passendem Wohnraum entsprechend der Auswirkungen des demografischen Wandels</p> | <ul style="list-style-type: none"> - Nach- und Umnutzung von Leerständen und untergenutzten Gebäuden (v.a. im Innenbereich) - Errichtung neuer Wohneinheiten / -anlagen innerhalb bestehender Baulücken bzw. Brachflächen - schwellenarmer bzw. barrierefreier Umbau bestehender Wohnungen - Errichtung von Mehrgenerationenhäusern (wenn möglich in allen Ortsteilen) - Schaffung von alternativen, bezahlbaren Wohnformen in zentraler Lage (u.a. altengerechte Wohnungen, Bereitstellung von Generationenwohngemeinschaften, Einrichtung von „Seniorenwohnen“) → vor allem in den Ortsteilen, in denen es noch keine Angebote hierfür gibt - Entwicklung von neuen Wohnformen als neue Perspektive für das Miteinander der Generationen | <p>Gemeinde Kirkel</p> <p>Investoren</p> <p>Eigentümer</p> |
|---|--|--|

10.1.4. Fördermöglichkeiten „Städtebau und Wohnen“

Die Umsetzung der aufgeführten Handlungsempfehlungen kann sowohl von öffentlicher als auch privater Seite aus verschiedenen Fördertöpfen unterstützt werden. Folgende Fördermöglichkeiten kommen für die Gemeinde Kirkel nach derzeitigem Stand in Betracht:

| Name des Förderprogramms (Fördergeber) | Ziel |
|--|---|
| <p>Verschiedene Städtebauförderprogramme</p> | <p><u>Städtebau</u> Förderung von Maßnahmen für</p> <ul style="list-style-type: none"> - Zentrumsmanagement - Entwicklung innovativer Planungen und Maßnahmen zu städtebaulichen und wohnungspolitischen Themen - Ableitung von Hinweisen für die Weiterentwicklung der Städtebau- und Wohnungspolitik - Bau- und Ordnungsmaßnahmen für die Wiedernutzung von Grundstücken mit leerstehenden, fehl- oder mindergenutzten Gebäuden oder Brachen einschließlich vertretbarer Zwischennutzungen - |
| | <ul style="list-style-type: none"> - Erhalt historischer Ensembles mit ihrem besonderen Charakter und in ihrer Gesamtheit und Förderung |

| | |
|---|---|
| | <p>des Bewusstseins über das kulturelle Erbe unserer Heimat, Erhalt oder Instandsetzung von Kulturdenkmälern</p> <ul style="list-style-type: none"> - Erarbeitung und Fortschreibung von integrierten städtebaulichen Entwicklungskonzepten als Grundlage für die Herstellung nachhaltiger städtebaulicher Strukturen in den Städten - Interkommunale Erarbeitung integrierter Entwicklungskonzepte über die Infrastrukturentwicklung öffentlicher Daseinsvorsorge - Aufwertung von <ul style="list-style-type: none"> • Altstadt- oder Dorfkernen und Altbaugebieten • öffentlichem Raum (Straßen, Wege, Plätze) • von wirtschaftlichem und militärischem Strukturwandel betroffenen Stadtgebieten, zum Beispiel durch Wieder-/Umnutzung von Brachflächen oder durch Stärkung der Stadtquartiere als Wohn- und Wirtschaftsstandort <p><u>Wohnungsbau</u></p> <p>Förderung von Maßnahmen für</p> <ul style="list-style-type: none"> - Wohnungsbau, einschließlich des erstmaligen Erwerbs von Wohnraum - Anpassen der Wohngebiete der 1950er bis 1970er Jahre an den aktuellen Bedarf - Modernisierung von Wohnraum - Erwerb von Belegungsrechten an bestehendem Wohnraum - Erwerb bestehenden Wohnraums - Instandsetzung und Modernisierung von das Stadtbild prägenden Gebäuden (auch energetische Erneuerung) - Seniorengerechter Umbau von Wohngebäuden (Barrierefreie Gebäude- und Wohnungszugänge, Einbau von Aufzügen und Umbau von Sanitärräumen etc.) |
| <p>KfW-Förderprogramm „Energieeffizient Bauen“</p> | <ul style="list-style-type: none"> - Gefördert wird der Bau bzw. der Umbau von Wohngebäuden, welche bezüglich des Energiebedarfs den Standards eines KfW-Effizienzhauses entsprechen - Die Förderung wird erreicht durch zinsvergünstigte Darlehen sowie durch Tilgungszuschüsse bis zu 10% der Darlehenssumme |
| <p>KfW-Förderprogramm „Energieeffizient Sanieren – Baubegleitung“</p> | <ul style="list-style-type: none"> - Gefördert wird die professionelle Baubegleitung durch Sachverständige während der Sanierungspha- |

| | |
|---|---|
| | <p>se. Insgesamt werden 50% der Kosten gefördert (bzw. 4.000 Euro pro Antragsteller und Vorhaben)</p> <ul style="list-style-type: none"> - Das Programm kann von Eigentümern aber auch von Mietern (mit Zustimmung des Eigentümers) in Anspruch genommen werden |
| KfW-Förderprogramm „Energieeffizient Sanieren – Investitionszuschuss“ | <ul style="list-style-type: none"> - Gefördert werden Eigeninvestitionen für energetische Sanierungen von Wohngebäuden oder Eigentumswohnungen. Der Zuschuss beträgt bis zu 15.000 Euro pro Wohneinheit (bei Erreichen des KfW-Effizienzhaus-Standard) bzw. bis zu 3.750 bei Einzelmaßnahmen. Gefördert werden Eigentümer des jeweiligen Wohnraums |
| KfW-Wohneigentumsprogramm | <ul style="list-style-type: none"> - Mit dem KfW-Wohneigentumsprogramm wird der Bau oder Kauf eines Wohnhauses bzw. einer Eigentumswohnung mit einem langfristigen, zinsgünstigen Darlehen gefördert - Zur Förderung zählen die Kosten für das Grundstück, Baukosten und Baunebenkosten bzw. der Kaufpreis einschließlich Nebenkosten sowie Kosten für Instandsetzung, Umbau und Modernisierung |

10.2. SOZIALE UND BILDUNGSBEZOGENE INFRASTRUKTUR

Durch die gesetzlich verankerte Schuldenbremse in das Grundgesetz sind nicht nur Bund und Länder, sondern auch die Kommunen verpflichtet, ab dem Jahr 2011 zum Abbau der aufgelaufenen Schulden grundsätzlich eine durchgreifende Haushaltskonsolidierung durchzuführen und Maßnahmen zu ergreifen, die zu einem Haushaltsdefizitabbau führen. Dieses lässt sich unter anderem durch die Verbesserung der Einnahmesituation und die Reduzierung der Unterhaltungskosten der Infrastruktureinrichtungen realisieren.

Diese Maßnahmen werden in den nächsten Jahren zu Lasten der freiwilligen Kommunalaufgaben gehen, da die Pflichtaufgaben wie Betreuung und Bildung nicht diskutabel sind. Als Folge kann dieser Rückbau der freiwilligen Leistungen wie Sport- und Kulturinfrastruktureinrichtungen (Vereinsräumlichkeiten, Turnhallen und Sportplätze, ehemalige Grundschulen etc.) negative Auswirkungen auf die Attraktivität und Lebensqualität der Kommune haben, was die Abwanderungsbereitschaft der Bevölkerung fördern kann.

Um weiterhin als attraktive Wohn- und Freizeitgemeinde bestehen zu können, müssen allerdings verschiedene Kriterien beim Rückbau von Infrastruktureinrichtungen berücksichtigt werden. Hierzu gehört beispielsweise die Berücksichtigung von Entfernungsnormen, sodass keine Versorgungsdefizite entstehen. Zusätzlich sollten für die einzelnen Ortsteile entsprechend der bestehenden Rahmenbedingungen und Potenziale Alleinstellungsmerkmale und damit einhergehend zugeordnete Funktionen herausgestellt werden. Auch müssen weitere interkommunale Kooperationen mit den Nachbarkommunen zum Erhalt einer guten Versorgung an Infrastruktureinrichtungen trotz Rückbaumaßnahmen insbesondere im Bereich Freizeit angestrebt werden (inter- und intrakommunale Abstimmung bei Erhalt von wohnortnahen Infrastruktureinrichtungen).

10.2.1. Erziehungs- und Bildungseinrichtungen der Gemeinde Kirkel im Jahr 2025

GRUNDSCHULEN

Eine kurzfristige Vorausberechnung (2013 - 2017) der Erstklässler und damit verbunden der Auslastung der beiden Grundschulen kann auf Basis der Geburtenzahlen der letzten Jahre getroffen werden. Für die Prognose in diesem Zeitraum sind allerdings Abweichungen zu erwarten: zum einen können Zu- und Wegzüge nicht berücksichtigt werden, zum anderen basieren die Geburtenzahlen auf einem Geburtsjahr und nicht auf den Geburten je Schuljahr (entsprechende Geburten eines Schuljahres bis zum Stichtag). Die Klassengrößen ergeben sich aus der Landesvorgabe von maximal 29 Schülern pro Klasse.⁶⁷

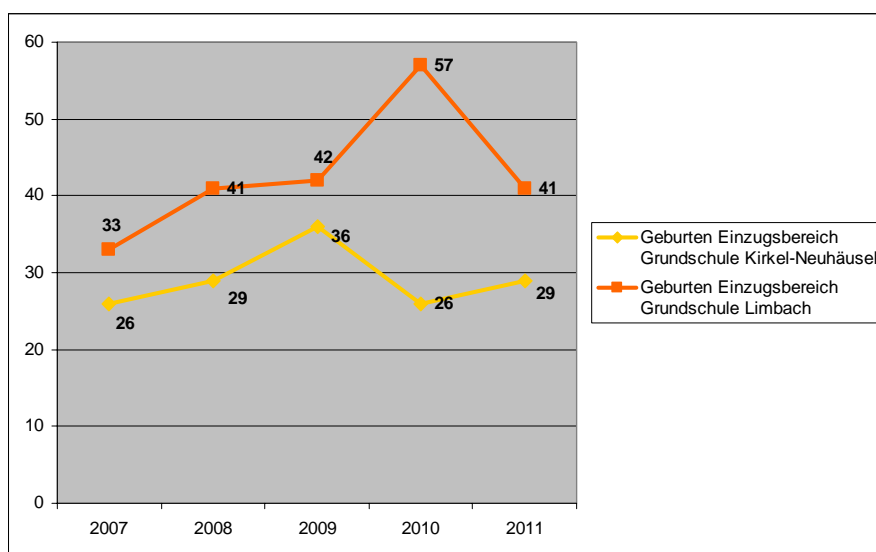


Abb. 135: Entwicklung der Geburtenzahlen 2006-2011 je nach Einzugsbereich der Grundschulen

Anhand der Geburtenzahlen 2007 bis 2011 sind folgende Annahmen zu treffen:

- **Grundschule Kirkel-Neuhäusel** wird entsprechend der Geburtenzahlen in den nächsten Jahren mit Ausnahme eines Jahres (1. Schuljahr 2015/ 2016 zweizügig) lediglich eine Einzügigkeit aufweisen
- **Grundschule Limbach** wird laut Geburtenzahlen in den nächsten Jahren eine Zweizügigkeit aufweisen

Der nachfolgenden Fortschreibung liegt eine Ist-Aufnahme des laufenden Schuljahres 2012/ 2013 zu Grunde. Die einzelnen Jahrgänge sind bis zum Schuljahr 2017/ 2018 aus den aktuellen Daten des Melderegisters ermittelt.

⁶⁷ Wird die Mindestvorgabe von 29 Kindern überschritten, so wird die Klasse in 2 Klassen aufgeteilt.

| Grundschule | 2012 / 2013 | | | | Schülerzahl gesamt |
|------------------------------|--------------|--------------|--------------|--------------|-----------------------|
| | 1. Schuljahr | 2. Schuljahr | 3. Schuljahr | 4. Schuljahr | |
| Grundschule Kirkel-Neuhäusel | 41 | 26 | 33 | 32 | 132 |
| Grundschule Limbach | 41 | 45 | 48 | 36 | 170 |

Tabelle 30: Tatsächliche Schülerzahlen im Schuljahr 2012/ 2013 (Gemeinde Kirkel)

| Grundschule | 2017/ 2018 | | | | Schülerzahl gesamt |
|------------------------------|--------------|--------------|--------------|--------------|-----------------------|
| | 1. Schuljahr | 2. Schuljahr | 3. Schuljahr | 4. Schuljahr | |
| Grundschule Kirkel-Neuhäusel | 29 | 26 | 36 | 29 | 120 |
| Grundschule Limbach | 41 | 57 | 42 | 41 | 181 |

Tabelle 31: Fortschreibung der Schülerzahlen im Schuljahr 2017/ 2018

Durch die Änderung des Schulordnungsgesetzes vom 20. Juni 2012 wird der Rahmen sowohl für ein wohnortnahes qualitativ hochwertiges Bildungssystem in Fläche als auch eine langfristig angelegte Schulentwicklungsplanung geschaffen. Ein zentrales Ziel des neuen Gesetzes ist es, Schulstandorte, die wegen niedriger Schülerzahlen unter der aktuell geltenden Gesetzlage kurz- bis langfristig in ihrer Existenz gefährdet sind, die Chance auf eine positive Schulentwicklung zu eröffnen (Pressemitteilung des Ministeriums für Bildung vom 22.05.2012).

- Aufhebung der Zügigkeitsvorschrift im neuen Schulordnungsgesetz, die für Grundschulen zwei Klassen pro Klassenstufe vorschreibt
- Zügigkeitsvorschrift wird durch die Vorgabe einer Mindestgesamtschülerzahl ersetzt → Schülerzahl von mindestens 80 Schüler pro Grundschule muss gewährleistet werden

Zudem werden in der Gesetzesbegründung Angaben zur Klassengröße gemacht. So wird laut Gesetzesbegründung für die saarländischen Grundschulen eine Klassengröße von maximal 22 Kindern angestrebt.

Entsprechend diesem **neuen Schulordnungsgesetz** besteht für die beiden Grundschulen zumindest innerhalb der nächsten Jahre **kein Risiko einer Grundschulschließung**.

- Gesamtschülerzahlen der Grundschule Kirkel-Neuhäusel bewegen sich zwischen 117 und 132 Schülern, für die Grundschule Limbach sind Schülerzahlen zwischen 157 und 181 zu erwarten
 - o Schülerzahl der Grundschule Limbach vom Schuljahr 2012/ 2013 bis zum Schuljahr 2015/ 2016 entsprechend der Fortschreibung stark rückläufig (von 170 auf 157 Schüler), danach aufgrund der geburtenreichen Jahrgänge im Ortsteil Limbach erneut deutlich ansteigend (von 157 auf 181 Schüler)

Der Gesamtüberblick über die Schülerzahlen 2012/ 2013 zeigt, dass zum laufenden Schuljahr noch 302 Grundschüler zu verzeichnen sind. Laut Fortschreibung der aktuellen Schülerzahlen werden die Schülerzahlen bis zum Ende des Planungszeitraumes voraussichtlich lediglich auf 301 sinken. Nicht kalkulierbar sind etwaige Ausnahmeanträge zum Besuch einer nicht zuständigen Grundschule, die im Falle

einer Notwendigkeit bei den Schulen bzw. dem zuständigen Schulrat gestellt werden können. Anträge von Familien auf den Besuch einer nichtzuständigen Schule (etwa in einer anderen Kommune) werden auf vielfältige Weise begründet. So sind z.B. die Nähe der Schule zum Arbeitsplatz einer allein erziehenden Mutter, die Betreuung in einem Hort oder durch Familienangehörige an anderen Wohnorten wichtige Kriterien, welche die Erziehungsberechtigten zur Stellung eines Ausnahmeantrages heranziehen.

In der Gemeinde Kirkel ergeben sich zudem durch den bilingualen Zweig der Grundschule Limbach nicht kalkulierbare Einschulungen. Grundschüler, welche keinen bilingualen Unterricht besuchen möchten, werden in der Grundschule Kirkel-Neuhäusel eingeschult. Dementsprechend liegen in diesem Schulbezirk die Schülerzahlen über den eigentlichen Geburtenzahlen für das jeweilige Schuljahr. Damit einher gehen nicht kalkulierbare Schülerzahlen der Grundschule Limbach. Zudem wird dieser Grundschulstandort aufgrund seines Alleinstellungsmerkmals auch von Schülern von außerhalb des Gemeindegebiets besucht.

Bei der Betrachtung des Zeitraums 2011 bis 2025 werden die Grundschülerzahlen entsprechend der Prognosen vom Statistischen Amt Saarland zurückgehen. Gemäß der 12. regionalisierten Bevölkerungsvorausberechnung für den Saarpfalz-Kreis wird für 2025 folgende Kinderzahl im Grundschulalter für die Gemeinde Kirkel berechnet:

- prognostizierter Rückgang der Kinderzahl im Alter von 6 bis 10 Jahren von 290 auf 252 Grundschulkindern 2011 bis 2025 → Rückgang von 38 Schülern würde entsprechend der angestrebten Landesvorgabe von maximal 22 Schülern je Grundschulklasse den Wegfall von mindestens 2 Klassen bedeuten
- bei gleich bleibender Zahl der 142 Plätze der FGTS an den kommunalen Grundschulstandorten und den 17 Hortplätzen stehen im Jahr 2025 für 63,1 % der Grundschulkindern eine Betreuungsmöglichkeit am Nachmittag zur Verfügung⁶⁸ → aufgrund der gesellschaftlichen Veränderungen muss zukünftig von einem zunehmenden Bedarf an nachmittäglichen Bildungs- und Betreuungsangeboten ausgegangen werden

Bei der zukünftigen Nachfrage nach der FGTS müssen allerdings die Betreuungszeiten berücksichtigt werden, da seit dem Schuljahr 2011 / 2012 die FGTS je nach Betreuungszeit kostenpflichtig ist.⁶⁹

- bis 15.00 Uhr kostenlos, 15.00-17 Uhr kostenpflichtig

Entgegen dem Trend an anderen FGTS im Saarland ist die Zahl der Kinder, die nach 15 Uhr durch die FGTS betreut werden, jedoch nicht rückläufig. Stattdessen wird auch die kostenpflichtige Betreuung nach 15 Uhr sehr gut nachgefragt.

WEITERFÜHRENDE SCHULEN

Der Sekundarbereich I und II (Weiterführende Schule und Oberstufe) wird i.d.R. deutlich später als die Grundschulen vom demografischen Wandel betroffen sein, da es sich hierbei in der Regel um zentralisierte Standorte handelt.

⁶⁸ Entsprechend der Nachfrage hat jedes Kind Anspruch auf einen Platz in der Freiwilligen Ganztagschule (Demografie der saarländischen Landesregierung (2007): Demografischen Wandel gestalten).

⁶⁹ Im Schuljahr 2010 / 2011 war die Betreuung durch die FGTS noch kostenlos.

Laut Fortschreibung der Schülerzahlen für die Gemeinschaftsschule Kirkel werden allerdings die Schülerzahlen ab dem Schuljahr 2017/ 2018 in den Klassenstufen 5 bis 9 unter die Mindestschülerzahl von 220 Schülern fallen. Entsprechend der Änderung des Schulordnungsgesetzes vom 20.Juni 2012 droht eine Schulschließung an Gemeinschaftsschulen und Gymnasien , wenn in den Klassenstufen 5 bis 9 insgesamt eine Mindestschülerzahl von 220 Schülern unterschritten wird.

Da die Gemeinschaftsschule Kirkel nicht nur von Kirkeler Schülern, sondern insbesondere auch von Schülern aus dem Neunkircher Raum besucht wird, sollen Maßnahmen und Lösungen zum Erhalt der weiterführenden Schule in Kooperation und Zusammenarbeit mit den entsprechenden Nachbarkommunen angestrebt werden.

10.2.2. Ziele und Handlungsansätze für den Bereich „Erziehungs- und Bildungseinrichtungen“

| Ziele | Dies wird erreicht durch (Handlungsansätze) | Zuständiger Aufgabenträger |
|--|--|---|
| Optimierung der Schulstandorte | <ul style="list-style-type: none"> - Schwerpunktbildung der Grundschule Kirkel-Neuhäusel, um sich von anderen Grundschulstandorten abzuheben, z.B. musische Ausrichtung, MINT (Mathematik, Informatik, Naturwissenschaft, Technik), Sport etc. <ul style="list-style-type: none"> o Umwandlung der Grundschule zu einer gebundenen Ganztagschule⁷⁰ - Gewährleistung von gleichen Bildungschancen für alle Kinder und Jugendliche <ul style="list-style-type: none"> o Angebotsschaffung von speziellen Sprachförderprogrammen insbesondere für Kinder aus bildungsfernen Schichten sowie Kinder mit Migrationshintergrund in den Grundschulen | Gemeinde Kirkel Schulaufsichtsbehörde Saarpfalz-Kreis |
| Qualitativer und quantitativer Ausbau der Nachmittagsbetreuung | <ul style="list-style-type: none"> - Schaffung zusätzlicher Betreuungsplätze an beiden Grundschulstandorten - Bereitstellung einer durchgängigen Betreuung <ul style="list-style-type: none"> o bedarfsgerechte Einführung einer Randzeitenbetreuung an zumindest einem Grundschulstandort (7.00 – 8.00 Uhr vor der Schule, 17.00 – 18 Uhr Nachmittagsbetreuung) | Gemeinde Kirkel Land Träger der FGTS Vereine Privatpersonen |
| Verbesserung der Alltagsbe- | <ul style="list-style-type: none"> - „Mit dem Rad zur Schule“: Erstellung von Schulwegplä- | Gemeinde Kirkel (steuernd) |

⁷⁰ Die Errichtung neuer Gebundener Ganztagschulen leistet einen wichtigen Beitrag zur Weiterentwicklung des saarländischen Bildungswesens hin zu mehr individueller Förderung, mehr Bildungsgerechtigkeit und einer besseren Vereinbarkeit von Familie und Beruf. Der Schulbetrieb an einer Gebundenen Ganztagschule umfasst den in der Stundentafel der jeweiligen Schulform vorgesehenen Pflicht-, Wahlpflicht- und Wahlunterricht sowie im Bereich des außerunterrichtlichen Angebotes die Arbeitsstunden, Freizeitangebote und das Mittagessen. An vier Tagen in der Woche geht der Schulbetrieb bis 16 Uhr, wobei der Unterricht auf Vormittag und Nachmittag verteilt wird. Durch die zeitliche Ausdehnung der Schulzeit ist ein Wechsel von Lern- und Entspannungsphasen möglich, außerdem können Hausaufgaben durch Schulaufgaben ersetzt werden (Homepage des Saarlandes „Ausbau der gebundenen Ganztagschulen“, Stand Mai 2012)

| | | |
|--|---|---|
| wegung der Grundschul Kinder/ verbesserte Verkehrssicherheit des Schulweges | nen ohne Überquerung von Hauptstraßen für die Wohngebiete um die Grundschule Kirkel-Neuhäusel - „Laufender Schulbus“ ⁷¹ : eine Gruppe von Kindern wird von einem erwachsenen Ehrenamtlichen (i.d.R. Eltern- teil) nach einem festgelegten „Fahrplan“ auf einem festgelegten Schulwegplan zur Schule gebracht und wieder abgeholt; Haltestellen sind durch entsprechen- de Haltestellenschilder gekennzeichnet | Ehrenamtliche Polizei Krankenkasse |
| Vorrausschauender Umgang mit der Gemeinschaftsschule Kirkel in Kooperation mit den Nachbarkommunen im Ein- zugsbereich der weiterführen- den Schule, wenn eine Schul- schließung droht | - bedarfsgerechte Überprüfung des Erhalts unter Berück- sichtigung der Vielzahl der weiterführenden Schulfor- men in den umliegenden Kommunen (Gymnasien in Homburg, Neunkirchen, St. Ingbert und Blieskastel; Gemeinschaftsschulen in Homburg, Bexbach, Neunkir- chen, St. Ingbert und Blieskastel) und der Gewährlei- stung einer hohen Lebensqualität in der Gemeinde Kirkel | Gemeinde Kirkel Saarpfalz-Kreis (steuernd) Nachbarkommunen Landkreis Neunkirchen |

10.2.3. Kinderbetreuungseinrichtungen und Jugendtreffs der Gemeinde Kirkel im Jahr 2025

Insgesamt muss davon ausgegangen werden, dass die nicht-kommunalen Träger zukünftig aufgrund von Sparmaßnahmen dramatisch ihre Kapazitäten zurückbauen werden, sodass die Gemeinde deutlich mehr in der Bereitstellung von Einrichtungen für Kinder und Jugendliche gefordert sein wird.

- alle Kinderbetreuungseinrichtungen befinden sich in kirchlicher Trägerschaft

BEDARF AN BETREUUNGSEINRICHTUNGEN VON KINDERN VON 3 BIS 6 JAHREN IM JAHR 2025

Das Kinder- und Jugendhilfegesetz (KJHG) legt fest, dass jedes Kind vom vollendeten dritten Lebensjahr bis zum Schuleintritt Anspruch auf den Besuch einer Tageseinrichtung hat.

Im Jahr 2025 werden laut der 12. regionalisierten Bevölkerungsvorausberechnung für den Saarpfalz-Kreis **188 Kinder im Alter von 3 bis 6 Jahre** in Kirkel leben.

- ohne Anpassungsstrategien werden im Jahr 2025 381 Plätze für 188 prognostizierte Kindergartenkinder von 3-6 Jahren zur Verfügung stehen

Quantitativ ergibt sich somit durch den Bevölkerungsrückgang bei gleichzeitigem Geburtenrückgang ein sinkender Bedarf an Betreuungseinrichtungsplätzen.

Allerdings wird aufgrund der gesellschaftlichen Veränderungen (Vereinbarkeit von Familie und Beruf) der Bedarf an flexiblen, ganztägigen und qualitativ hochwertigen Kinderbetreuungsformen vermehrt nachgefragt werden, während der Bedarf an klassischen Kindergartenplätzen mit einer bis zu sechsstündigen Regelbetreuung künftig weiter rückläufig sein wird.

- mit den heute zur Verfügung stehenden 140 Ganztagsplätzen wird für 74,5 % der für das Jahr 2025 prognostizierten Kinder zwischen 3 und 6 Jahren ein Ganztagsplatz zur Verfügung stehen

⁷¹ nach Vorbild der Gemeinde Illingen

Da die Kinderbetreuungseinrichtungen von den Eltern frei wählbar und nicht an Einzugsbereiche gebunden sind, werden keine Prognosen für die einzelnen Kinderbetreuungseinrichtungen nach Wohnort getroffen.

BEDARF AN BETREUUNGSEINRICHTUNGEN VON KINDERN UNTER DREI JAHREN IM JAHR 2025

Auch an Krippenplätzen wird trotz rückläufiger Geburtenzahlen zukünftig ein Mehrbedarf bestehen. Laut Kinderbetreuungsfinanzierungsgesetz sollen zwischen 2008 und 2013 bundesweit für mindestens 35 % der unter 3jährigen Betreuungsplätze in Tageseinrichtungen oder in der Kindertagespflege geschaffen werden.

- mit den heute vorhandenen 60 Krippenplätzen stehen für **27,7 %** der für das Jahr 2025 prognostizierten **217 Kindern unter 3 Jahren** in Kirkel ein Krippenplatz zur Verfügung
 - o mit 60 Krippenplätzen stehen 2013 für 26,6 % der unter 3jährigen ein Krippenplatz zur Verfügung
 - o mindestens 76 Betreuungsplätze für die unter 3jährigen müssen zur Verfügung stehen, um die geforderten Betreuungsplätze für mindestens 35 % bereit zu stellen

Es ist anzunehmen, dass der privaten Kindertagespflege in den nächsten Jahren aufgrund der hohen zeitlichen Flexibilität eine wachsende Bedeutung zukommt. Die Bundesregierung geht davon aus, dass bis zu 30 % der bis zum Jahr 2013 zu schaffenden Krippenplätze durch die private Tagespflege übernommen werden (Kinderbetreuungsfinanzierungsgesetz). Demnach könnten bis zu 23 Kinder durch die Kindertagespflege betreut werden – eine entscheidende finanzielle Entlastung für die Gemeinde Kirkel.

Da die Kinderkrippe, ebenso wie Kindergärten, von den Eltern frei wählbar und nicht an Einzugsbereiche gebunden ist, werden keine Prognosen für die einzelnen Kinderbetreuungseinrichtungen getroffen.

BEDARF AN KINDERSPIELPLÄTZEN UND JUGENDTREFFS IM JAHR 2025

Prognostiziert wird es im Jahr 2025 deutlich weniger Kinder und Jugendliche in der Gemeinde Kirkel geben.

- Spielplätze: Zahl der Kinder zwischen 3 - 10 Jahre wird sich um – 10,8 % (- 53 Kinder) reduzieren
- Jugendtreffs: Zahl der Kinder und Jugendlichen zwischen 10 - 18 Jahren wird sich um – 27,4 % (- 231 Kinder und Jugendliche) reduzieren

Dementsprechend sinkt die Zahl der potentiellen Nutzer für Spielplätze und Jugendtreffs. Allerdings muss bei zukünftigen Planungen berücksichtigt werden, dass (vor dem Hintergrund der abnehmenden Geburtenzahlen) Kinder und Jugendliche außerhalb der Schule immer weniger Möglichkeiten haben werden, in einer Gruppe Gleichaltriger ihre Freizeit am Wohnort zu verbringen. Trotz des demographischen Wandels soll die kleiner werdende Zielgruppe der Kinder und Jugendliche nicht vernachlässigt werden.

Ein besonderes Augenmerk soll zukünftig auch auf jene Kinder und Jugendliche gerichtet werden, die bisher wenig Zugang zu den Angeboten der Jugendarbeit gefunden haben (Jugendliche mit Migrationshintergrund, Kinder und Jugendliche aus bildungsfernen Schichten). Ihr Anteil an der Gesamtbevölkerung wird trotz rückläufiger Geburtenzahlen weiter steigen.

10.2.4. Ziele und Handlungsansätze für den Bereich „Einrichtungen für Kinder und Jugendliche“

| Ziele | Dies wird erreicht durch (Handlungsansätze) | Zuständiger Aufgabenträger |
|--|--|---|
| Qualitative, bedarfsgerechte Verbesserung der Kinderbetreuungseinrichtungen | <ul style="list-style-type: none"> - Anpassung an die veränderten sozialen Rahmenbedingungen: regelmäßige Prüfung des Bedarfs an Ganztags- und Regelplätzen <ul style="list-style-type: none"> o bedarfsgerechter Rückbau von Regelplätzen bei Überangebot o bedarfsgerechte Umwandlung von bestehenden Regelplätzen in Ganztagsplätze - Bildung von weiteren Kooperationen zwischen Kinderbetreuungseinrichtungen und Vereinen: Kindergartenkinder, welche die Ganztagsbetreuung besuchen, sollen während der Betreuung Vereinsangebote nutzen, zu diesen gebracht und später zurückgebracht werden | <p>Gemeinde Kirkel</p> <p>Träger der Kinderbetreuungseinrichtungen</p> <p>Vereine</p> |
| Schaffung von Angeboten in der Kleinkinderbetreuung für mindestens 35 % der unter Dreijährigen (bis zum Jahr 2013) | <ul style="list-style-type: none"> - Ausbau der Krippenplätze, ggf. durch die Umwandlung bestehender Regel- und Ganztagsplätze in Krippenplätze <ul style="list-style-type: none"> o Schaffung weiterer Krippenplätze im Rahmen des Umzugs der Prot. Kindertagesstätte „Himmelsgarten“ in die ehemalige Grundschule Altstadt o bedarfsgerechte Schaffung weiterer Krippenplätze in der Kath. Kindertagesstätte „Christ König“ o bedarfsgerechte Umwandlung von Regelplätzen in Krippenplätzen in der Prot. Kindertagesstätte „Der Walfisch“ - bedarfsgerechter Ausbau der Teilzeitkrippenplätze - Ausbau der Tagespflege durch die verstärkte Ausbildung von Tagespflegepersonen („Tagesmütter“); Anreize für Tagesmütter schaffen, in ihrem Beruf zu verbleiben und diesen längerfristig auszuüben | <p>Gemeinde Kirkel</p> <p>Träger der Kinderbetreuungseinrichtungen</p> <p>Tagesmütter</p> |
| Bereitstellung einer durchgängigen Betreuung | <ul style="list-style-type: none"> - Randzeitenbetreuung bis mindestens 18 Uhr in zumindest einer Kinderbetreuungseinrichtung (ggf. Abdeckung der Randzeiten durch Tagesmütter) | <p>Gemeinde Kirkel (steuernd)</p> <p>Träger der Kinderbetreuungseinrichtungen</p> |

| | | |
|--|--|---|
| | <ul style="list-style-type: none"> - durchgängige Ferienbetreuung gegen eine zusätzliche Gebühr | Tagesmütter |
| Bedarfsgerechter Umbau und Rückbau sowie Ausbau der bestehenden Kinderspielplätze | <ul style="list-style-type: none"> - wenig frequentierte bis nicht genutzte Spielplätze (in sehr sanierungsbedürftigem Zustand) sollen unter Berücksichtigung der Entfernungsnorm zurückgebaut werden → Nutzung der entstandenen Flächen <ul style="list-style-type: none"> o Prüfung des Bedarfs der Spielplätze „Ginkental“, „Naturfreundehaus“ und „In der Schlehecke“, die sich in geringer Distanz zueinander befinden - Steigerung des Aufenthaltswertes einiger Spielplätze durch Ausbau und Umbau zu Erlebnisspielplätzen und / oder der Beteiligung von Kindern und Jugendlichen bei der Umgestaltung einiger bisher wenig attraktiver Spielplätze im Gemeindegebiet - Prüfung des Bedarfs an weiteren Spielplätzen in Bereichen mit Versorgungsdefiziten entsprechend der Entfernungsnorm <ul style="list-style-type: none"> o Kirkel-Neuhäusel: Bereich Triftstraße/ Eichendorfstraße/ Burgstraße (ggf. Errichtung eines Mehrgenerationenspielplatzes im direkten Umfeld des Marktplatzes) o Limbach: Bereich nördlich der Hauptstraße, Bereich Gartenstraße/ Kirchenstraße | Gemeinde Kirkel Jugendbüro Privatpersonen |
| Optimierung der Freizeitmöglichkeiten für Kinder und Jugendliche, insbesondere am Wochenende | <ul style="list-style-type: none"> - Schaffung von speziellen Angeboten der KVHS für Kinder und Jugendliche | Gemeinde Kirkel KVHS |
| Ausbau „Familienfreundliche Gemeinde“ | <ul style="list-style-type: none"> - stärkere Einbeziehung von Kindern und Jugendlichen in kommunale Entscheidungen - Gewährleistung einer finanzierbaren Kinderbetreuung | Gemeinde Kirkel Jugendbüro private und gemeinnützige Träger |

10.2.5. Senioreneinrichtungen der Gemeinde Kirkel im Jahr 2025

Gemäß der 12. regionalisierten Bevölkerungsvorausberechnung für den Saarpfalz-Kreis werden im Jahr 2025 insgesamt 2.693 Personen über 65 Jahre in Kirkel leben (+ 388 Personen mehr als 2011).

| | 65 bis 80 Jahre | 80 Jahre und älter | gesamt |
|-------------|-----------------|--------------------|--------|
| 2011 | 1.688 | 617 | 2.305 |
| 2025 | 1.857 | 836 | 2.693 |

Tabelle 32: Bevölkerungsentwicklung der über 65jährigen 2011 und 2025 im Vergleich (12. regionalisierte Bevölkerungsvorausberechnung für den Saarpfalz-Kreis)

Im Bereich der Alten- und Pflegebetreuung sowie Alltagsgestaltung muss insgesamt eine Verbesserung sowie eine Umstrukturierung des Angebots durchgeführt werden. Denn obwohl der Anteil der älteren Bevölkerung zukünftig steigen wird, wird nicht nur Quantität sondern auch Qualität bei der Bereitstellung von Infrastruktur gefragt.

- Bedarf an bezahlbaren Betreuungsangeboten und Wohnformen steigend
- Nachfrage nach Angeboten mobiler Pflegedienste deutlich steigend
- Nachfrage nach selbst bestimmten Wohnformen steigend (betreutes Wohnen, seniorenge-rechte Wohnformen usw.)
- kleinere und differenziertere Angebote, welche stärker auf die Bedürfnisse der Nutzer eingestell sind, werden vermehrt nachgefragt (alternative Wohnformen usw.)
- durch die fortschreitende Abnahme an Infrastruktureinrichtungen werden die gewohnten Kommunikationszentren insbesondere für die Älteren vor Ort immer weniger → Einrichtungen, welche die Integration der Senioren in das Gemeindegeschehen ermöglichen, werden zukünftig stärker benötigt
- insbesondere in den Wohnvierteln der 1950er und 1960er Jahre wird der Bedarf an Alteninfrastruktur zunehmen

BEDARF AN PLÄTZEN IN PFLEGEHEIMEN

Die im Landespflegeplan des Saarlandes ermittelten Bedarfsquoten an Plätzen in Pflegeheimen saarlandweit für Personen ab Vollendung des 65. Lebensjahres betragen 2007 3,219 % für den Saarpfalz-Kreis (Landespflegeplan des Saarlandes 2005-2007, S. 10)⁷².

Beruhend auf dieser Bedarfsquote werden für das Jahr 2025 **87 vollstationäre Plätze in Pflegeheimen** in der Gemeinde Kirkel benötigt. Aufgrund der prognostizierten Entwicklung der Altersstruktur und dem Älterwerden der Bevölkerung muss jedoch für das Jahr 2025 sogar von einer weit höheren Bedarfsquote an Plätzen in Pflegeheimen ausgegangen werden.

Diesem prognostizierten Bedarf im Jahr 2025 stehen **heute 73 vollstationäre Plätze** im Seniorenhaus Limbach der ASB gegenüber. Dementsprechend besteht weiterer Bedarf an Ausbau des bestehenden Angebots. Entsteht eine zu hohe Diskrepanz zwischen Angebot und Nachfrage, so passen die privaten Träger das Angebot i.d.R. marktgerecht an.

⁷² Die Bedarfsquoten (basierend auf der 10. koordinierten Bevölkerungsvorausberechnung) beruhen auf den in den saarländischen Pflegeeinrichtungen lebenden Personen ab Vollendung des 65. Lebensjahres, die mindestens in die Pflegestufe I eingestuft sind.

Um als Pflegeeinrichtung in den Landespflegeplan aufgenommen zu werden und damit berechtigt für mögliche spätere Investitionsförderungen zu sein, müssen unter anderem folgende Voraussetzungen erfüllt werden (Landespflegeplan des Saarlandes 2005-2007, S. 4ff)

- mindestens 50 % der Plätze in den Pflegeeinrichtungen sollen Einzelzimmer sein → 44 Einzelzimmer werden in Kirkel benötigt⁷³
- mindestens 25 % der Plätze müssen rollstuhlgerecht ausgestaltet werden → 22 Plätze mit rollstuhlgerechter Ausstattung in Kirkel

Darüber hinaus wird ein besonderer Bedarf an speziellen Betreuungsangeboten für Demenzkranke gesehen. Gemäß den Zahlen des Zentralinstituts für Kassenärztliche Versorgung werden bei 12 % der Personen über 80 Jahre die Diagnose der Demenz gestellt. Dementsprechend werden in Kirkel im Jahr 2025 **101 an Demenz erkrankte Personen** leben (Demografischen Wandel gestalten, 2007, S.110).

- Anteil der an Demenz erkrankten Personen in den vollstationären Einrichtungen wird auf 50 % geschätzt (Landespflegeplan des Saarlandes 2005-2007, S. 5) → 44 Plätze für Personen mit Demenz

BEDARF AN KURZZEITPFLEGEPLÄTZEN

Die Kurzzeitpflege wird im Anschluss an eine stationäre Behandlung sowie in sonstigen Krisensituationen in Anspruch genommen, in denen vorübergehend häusliche oder teilstationäre Pflege nicht möglich oder nicht ausreichend ist. Dementsprechend kann sich Kurzzeitpflege nicht auf grundpflegerische und/ oder behandlungspflegerische Maßnahmen beschränken, sondern muss wesentlich auf Prävention und Rehabilitation ausgerichtet sein (Landespflegeplan des Saarlandes 2005-2007, S. 11).

Es ist davon auszugehen, dass sich zukünftig, bedingt durch verschiedene Faktoren, eine höhere Nachfrage nach Kurzpflegeplätzen ergibt:

- zunehmendes Alter erhöht die Pflege- und Hilfebedürftigkeit → erhöhte Wahrscheinlichkeit der Inanspruchnahme von Leistungen der Kurzzeitpflege aufgrund von Krisensituationen oder Anschlussbehandlungen an stationäre Aufenthalte
- zur Kosteneinsparung wird die Aufenthaltsdauer in den Krankenhäusern durch die Krankenversicherungen verkürzt
- vermehrte Nutzung der Kurzzeitpflege als Urlaubs- und Verhinderungspflege für die pflegenden Angehörigen

BEDARF AN TEILSTATIONÄRER PFLEGE/ TAGESPFLEGE

Tagespflege, die über eine reine Verwahrung der Pflegebedürftigen hinausgeht und stationäre Pflegebedürftigkeit nach Möglichkeit verzögern oder vermeiden soll, kann sinnvoll nur auf der Grundlage einer besonderen Konzeption, die insbesondere die Erhaltung der körperlichen, geistigen und seelischen Kräfte der Pflegebedürftigen zum Ziel hat, durchgeführt werden.

⁷³ Das Seniorenhaus Limbach der ASB verfügt heute über 45 Einzelzimmer.

Die Notwendigkeit einer Konzeption gilt insbesondere auch für den Personenkreis der Demenzkranken. Hier sind die angestrebten Erhaltungseffekte wichtig, der Entlastungseffekt für die Angehörigen ist in der Regel erheblich.

Ein zahlenmäßiger Bedarf an Tagespflegeplätzen wurde bisher nicht im Landespflegeplan festgelegt.

BEDARF AN KOMMUNIKATIONSÄUMEN FÜR SENIOREN

Durch den wachsenden Anteil der Senioren wird zukünftig der Bedarf an Kommunikationstreffpunkten deutlich zunehmen.

10.2.6. Ziele und Handlungsansätze für den Bereich „Senioreneinrichtungen“

| Ziele | Dies wird erreicht durch (Handlungsansätze) | Zuständiger Aufgabenträger |
|--|---|--|
| Ausbau der stationären Plätze in Seniorenbetreuungseinrichtungen | <ul style="list-style-type: none"> - bedarfsgerechter Ausbau der stationären Plätze (in Planung) <ul style="list-style-type: none"> o Prüfung des Bedarfs einer Seniorenbetreuungseinrichtung in Kirkel-Neuhäusel - Ausbau der stationären Plätze für Personen mit Demenz - bedarfsgerechte Schaffung von Angeboten in der Kurzzeit- und Nachtpflege zur Unterstützung der pflegenden Angehörigen | Gemeinde Kirkel (steuernd) Private und gemeinnützige Träger |
| Schaffung von bezahlbaren, altengerechten Wohnformen in zentraler Lage ⁷⁴ | <ul style="list-style-type: none"> - betreutes Wohnen mit Serviceangeboten auf Nachfrage: Errichtung altengerechter Wohnungen, möglichst in Verbindung mit Dienst- und Pflegeleistungsangeboten, beispielsweise Neubau innerhalb bestehender Baulücken oder Nachnutzung von Leerständen, denkbar beispielsweise im Ortskern von Kirkel-Neuhäusel im Bereich des Marktplatzes <ul style="list-style-type: none"> o Anpassung des betreuten Wohnens an den regionalen Mietspiegel → Finanzierbarkeit auch für weniger gutsituierte Personen - Errichtung eines gemeinschaftlichen Wohnens, Mehrgenerationenwohnens⁷⁵ oder anderer alternativer selbstbestimmter Wohnformen für ältere Menschen, in | Gemeinde Kirkel (steuernd) private und gemeinnützige Träger Investoren |

⁷⁴ Die Nachfrage nach neuen, alternativen Wohnformen steigt zunehmend, was auf den Wunsch zurückzuführen ist, sich auf diesem Wege größtmögliche Unabhängigkeit im Alter – auch im Falle von Pflegebedürftigkeit – zu bewahren und einer Vereinsamung zu entgehen (Demografie der saarländischen Landesregierung (2007): Demografischen Wandel gestalten, S. 122).

⁷⁵ Zeitgemäßes, gemeinschaftliches Wohnen mehrerer Generationen zur generationenübergreifenden Kommunikation und Zusammenarbeit

| | | |
|--|--|--|
| | <p>zentraler Lage zur Nutzung von Synergieeffekten, beispielsweise Neubau innerhalb bestehender Baulücken oder Nachnutzung von Leerständen</p> <ul style="list-style-type: none"> - Bereitstellung von Generationenwohngemeinschaften: günstiger Wohnraum für jüngere Menschen, wenn dieses an eine Selbstverpflichtung zur Unterstützung eines älteren Menschen geknüpft ist | |
| <p>Seniorengeeignete Wohnraumanpassung/ Schaffung von Voraussetzungen, damit ältere Menschen möglichst lange in ihren eigenen Räumlichkeiten verbleiben können</p> | <ul style="list-style-type: none"> - bedarfsgerechte Schaffung von Angeboten in der Tagespflege (bereits in Planung) <ul style="list-style-type: none"> o Tagesbetreuung als ergänzende Versorgungseinrichtung, die durch gezielte Maßnahmen eine stationäre Unterbringung verhindern oder hinauszögern kann; gleichzeitig Entlastung der pflegenden Angehörigen; Möglichkeiten des gemeinschaftlichen Zeitvertriebs - Schaffung von bezahlbaren infrastrukturellen Angeboten zur Sicherung der Hilfe und nachbarschaftlichen Unterstützung in Wohngebieten → Alltagshilfen für Ältere (Bsp. Ausbau der Einkaufshilfen, Begleitdienste und Botengänge) - Optimierung des Angebots des Mittagstisch für Senioren und Alleinstehende <ul style="list-style-type: none"> o Einrichtung eines ehrenamtlichen Fahrdienstes für Senioren aller Ortsteile zum Mittagstisch in Limbach (ohne Ausbau des Mittagstisch-Angebots in Kirkel-Neuhäusel und Altstadt) o bedarfsgerechte Ausweitung des Mittagstischs in Kirkel-Neuhäusel o Einrichtung eines Mittagstisch im Ortsteil Altstadt im Rahmen des Umbaus der ehemaligen Grundschule bzw. Kindergartens, ggf. als generationenübergreifenden Mittagstisch mit den Kindern der Kinderbetreuungseinrichtung - Ausbau der bestehenden ehrenamtlichen Fahrdienste für Senioren (Arztbesuch, Einkaufen, Mittagstisch, Seniorentreff etc.) | <p>Gemeinde Kirkel</p> <p>private und gemeinnützige Träger</p> <p>Seniorenbeirat</p> <p>Privatpersonen</p> |
| <p>Erhöhung der Lebensqualität für ältere Personengruppen/ aktives Altern gewährleisten</p> | <ul style="list-style-type: none"> - bedarfsgerechte Ausweitung des Seniorennachmittags in Kirkel-Neuhäusel - Einrichtung von Hol- und Bringdiensten zu den Senio- | <p>Gemeinde Kirkel</p> <p>private und gemeinnützige Träger</p> |

| | | |
|---|--|---|
| | <p>rennachmittagen für die weniger mobilen Senioren</p> <ul style="list-style-type: none"> - Einrichtung eines wohnortnahen Seniorentreffs in Altstadt (bspw. im Rahmen des Umbaus ehemalige Grundschule/ Kindergarten) - Ausbau der ehrenamtliche Besuchsdienste für ältere Menschen, die wegen Pflegebedürftigkeit, Krankheit und Einsamkeit am alltäglichen Gemeindeleben nicht teilnehmen können (Bsp. Patenschaften für Senioren zur Förderung der Kommunikation) | <p>Seniorenbeirat</p> <p>Vereine</p> |
| <p>Ausbau der speziellen Angebote für Menschen mit Demenz</p> | <ul style="list-style-type: none"> - Einrichtung eines täglichen Treffs für Demenzkranke - Schaffung von Tagesbetreuungsplätzen, ggf. durch Ehrenamt oder die wechselnde Betreuung durch die Angehörigen - Thematik Demenz „mehr in den Fokus rücken“ | <p>Gemeinde Kirkel</p> <p>Seniorenbeirat</p> <p>Vereine</p> <p>Bürger</p> |
| <p>Ausbau der Generationenarbeitsmöglichkeiten</p> | <ul style="list-style-type: none"> - Einführung eines Generationentreffs in einer bereits bestehenden Einrichtung in zentraler Lage, denkbar beispielsweise in der „Limbacher Mühle“ und / oder im „Jochen-Klepper-Haus“ (ggf. wechselnde Räumlichkeiten): gemeinsame Ausflüge wie Theaterbesuche, Mitarbeit an Kunstprojekten, Literaturkreis, gemeinsames Kochen etc. - Errichtung eines „Generationenspielplatzes“⁷⁶ <ul style="list-style-type: none"> o Errichtung eines Mehrgenerationenspielplatzes in zentraler, repräsentativer Lage, denkbar z.B. im Umfeld des Marktplatzes in Kirkel-Neuhäusel o Umbau des ehemaligen Schulhofs in Altstadt zu einem Mehrgenerationenplatz mit Spiel-, Sport- und Sitzmöglichkeiten für Jung und Alt (in Planung) - Ausbau der Großelterndiensten zur Betreuung von Kindern außerhalb der Kinderbetreuungsöffnungszeiten, um den Eltern Freiräume zu ermöglichen (insbesondere alleinerziehenden Müttern und Vätern) und das Zusammenspiel zwischen Jung und Alt zu fördern | <p>Gemeinde Kirkel</p> <p>private und gemeinnützige Träger</p> <p>Investoren</p> <p>Vereine</p> |

⁷⁶ Bewegungspark für Jung und Alt mit innovativen Spiel- und Sportgeräten für jedes Alter

| | | |
|---|--|----------------------------------|
| Ausbau der integrativen Angebote/ spezielle Angebote für Menschen mit Behinderung | - Gewährleistung von Barrierefreiheit in öffentlichen Gebäuden (Barrierefreiheit durch Betroffene „testen“, Schwachpunkte erkennen) | Gemeinde Kirkel |
| | - integrative Freizeitangebote für Jung und Alt: Ferienaktionen, Veranstaltungen, Kurse, Vereinsangebote etc. | Seniorenbeirat |
| | - Einrichtung einer Hotline für Menschen mit Behinderung (Informationen zu behindertengerechten Ausstattungen von Freizeiteinrichtungen, Restaurants, Beförderungsmöglichkeiten, Fördermöglichkeiten etc.) | Behindertenbeauftragte |
| | | Private und gemeinnützige Träger |
| | | Vereine |

10.2.7. Freizeiteinrichtungen und Vereine der Gemeinde Kirkel im Jahr 2025

Da sich ein quantitativer Anpassungsbedarf für Freizeiteinrichtungen aufgrund von Orientierungswerten nur schwer ermitteln lässt, sollte die Gemeindeentwicklungsplanung vornehmlich auf Überlegungen zur künftigen Finanzierbarkeit von Betrieb, Instandhaltung und Sanierung der vorhandenen Einrichtung basieren. Zu berücksichtigen sind kommunale Besonderheiten und Alleinstellungsmerkmale.

BEDARF AN SPORTEINRICHTUNGEN

Laut Sportstättenentwicklungsplan wird sich der **Sportstättenbedarf** gemäß des demografischen Wandels wie folgt entwickeln (Sportverhalten und Sportstättenbedarf im Saarland 2004, S. 57ff):

- insgesamt konstante sporttreibende Bevölkerungsanteile als Effekt von sinkenden Bevölkerungsumfängen bei steigenden mittleren Aktivenquoten
- weitgehend konstanter Bedarf im Bereich der Schwimmbäder; im Saarland übersteigt das Angebot die Nachfrage
- bei Sporthallen geringfügige Verringerung der Nachfrage
- Bedarf im Bereich der Sportplätze sinkt deutlich

51 % der Sportaktiven nutzen Sporteinrichtungen wie Sporthallen und Sportplätze, Schwimmbäder sowie spezielle Sportanlagen. Demgegenüber nutzen fast 40 % Sportgelegenheiten wie Waldwege zum Joggen, Wandern oder Radfahren und keine konkret für eine Sportart vorgesehene Einrichtung (Sportverhalten und Sportstättenbedarf im Saarland, 2004, S. 37ff).

Die Sportstättenentwicklungsplanung kann zwar keine unmittelbaren Ableitungen zum zukünftigen Sportgeschehen liefern, bietet aber zumindest eine Orientierungshilfe hinsichtlich einer voraussichtlichen Tendenz.

Zusätzlich muss die Altersabhängigkeit der Nachfrage berücksichtigt werden. Sporteinrichtungen, deren Sportarten in hohem Maße durch ältere Menschen nachgefragt werden (z.B. Schwimmbäder), werden deutlich geringere Rückgänge bei der Nachfrage aufweisen als Sportanlagen mit jüngeren Nutzern (BBR: Siedlungsentwicklung und Infrastrukturfolgekosten – Bilanzierung und Strategieentwicklung 2006, S. 78).

BEDARF AN KULTURELLEN EINRICHTUNGEN

Mit dem Bevölkerungsverlust geht eine rückläufige Zahl potentieller Nutzer kultureller Infrastrukturen und Angebote und somit sinkenden kommunalen finanziellen Einnahmen einher. Zusätzlich kann es zu höheren Mobilitätsanforderungen an die Nutzer führen. Diese daraus resultierenden finanziellen Einbußen haben Kürzungen des Kulturretats zur Folge, welche bereits schon jetzt überdurchschnittlich betroffen sind.

Durch die Veränderungen der Altersstruktur kommt es zu einem Wandel von Interessen und Bedürfnissen an die kulturellen Infrastrukturen und Angebote, auf welche von öffentlicher Seite reagiert werden muss.

Auswirkungen wird die demografische Entwicklung vor allem auf den Bereich der Breitenkultur haben (Demografischen Wandel gestalten 2007, S. 93f). Kulturelle Bedürfnisse, Interessen und Ansprüche werden zukünftig breiter gestreut werden. Trotzdem sind heutzutage Kunstinteressierte weniger auf bestimmte kulturelle Formen festgelegt, sondern interessieren sich für mehrere und verschiedene Kunstsparten (Demografischer Wandel und kulturelle Infrastruktur 2007, S. 10ff).

BEDARF AN VEREINEN

Die bestehende Vereinsdichte in Kirkel wird sich auf Dauer nicht halten können. Nahezu alle Vereine werden zukünftig die Auswirkungen des demografischen Wandels wie Überalterung und Nachwuchsprobleme sowie den daraus resultierenden Existenzschwierigkeiten zu spüren bekommen. So werden die Vereine, welche häufig in der Gemeinde vertreten sind, zukünftig aufgrund sinkender Bevölkerung mit rückläufigen Mitgliederzahlen rechnen müssen. Auch die alteingesessenen, traditionsreichen Vereine mit einseitigem Angebot sind akut betroffen.

Vereine mit einem breit gefächerten, „modernen“ Angebot können hingegen ihre Mitgliederzahl halten bzw. ausbauen.

| Vereine mit sinkenden Mitgliederzahlen | Vereine mit stabilen bzw. steigenden Mitgliederzahlen |
|---|--|
| <ul style="list-style-type: none"> - Wander- und Schützenvereine - Heimat- und Kulturvereine - Männergesangsverein - Gartenbauvereine - Landfrauenvereine und Frauengemeinschaften - VdK⁷⁷ | <ul style="list-style-type: none"> - Sport- und Kneippvereine mit einem breit gefächerten Angebot für alle Altersklassen, Familiensport und Trendsportarten - Musik- und Gesangsvereine, die sich am Zeitgeist orientieren und ein breites Spektrum an kreativer Entfaltung zulassen; Kirchenchöre in Kirkel bieten moderne Angebote an - Pensionärsvereine - Vereine mit guter Jugendarbeit/ Jugendclubs - Tier- und Zuchtvereine mit „beliebten“ Tierarten - Fördervereine |

Tabelle 33: Voraussichtliche Mitgliederentwicklung von Vereinen

⁷⁷ Entgegen dem landesweiten Trend ist der VdK in Kirkel mit sinkenden Mitgliederzahlen und dementsprechend mit dem Risiko der Vereinsschließung konfrontiert.

In Kirkel gibt es insgesamt **26 Vereine** (118 Vereine insgesamt), die entsprechend dem deutschlandweiten **Trend von Mitgliederrückgang** betroffen sein werden. Insbesondere die Männergesangsvereine und Kirchenchöre (9 Vereine) und die Frauengemeinschaften (7 Vereine), welche häufig vertreten sind, werden sich mit dem Thema „Überalterung“ und „Nachwuchsproblematik“ auseinandersetzen müssen.

10.2.8. Ziele und Handlungsansätze für den Bereich „Freizeiteinrichtungen und Vereine“

| Ziele | Dies wird erreicht durch (Handlungsansätze) | Zuständiger Aufgabenträger |
|---|--|---|
| Qualität vor Quantität der Sportstätten und Kultureinrichtungen | <ul style="list-style-type: none"> - Umbau eines Sportplatzes zu einem familienfreundlichen multifunktionalen Spielfeld: Schaffung von zahlreichen und vielseitigen Sport- und Bewegungsmöglichkeiten für alle Alters- und Leistungsgruppen auf möglichst engem Raum - Erarbeitung eines Sportstättenkonzeptes für Hallen als Grundlage zur Prüfung des bedarfsgerechten Ausbaus und Rückbaus der Sportstätten <ul style="list-style-type: none"> o Abriss der stark sanierungsbedürftigen Sportstätten unter Berücksichtigung der vom BBR vorgeschlagenen Entfernungsnormen, wenn die Einrichtungen an finanzieller Tragfähigkeit verlieren o Berücksichtigung der Vielzahl der Sporteinrichtungen in den Nachbarkommunen, wenn Freizeiteinrichtungen ihre finanzielle Tragfähigkeit verlieren → Abstimmung bezüglich Erhalt, Ausbau und Rückbau mit den Nachbarkommunen o langfristig Abstimmung mit den Nachbarkommunen bezüglich der vorhandenen Hallen- bzw. Freibädern, ggf. auf Landkreisebene - Prüfung des Erhalts der Freibäder, wenn größere Investitionen getätigt werden müssen⁷⁸ <ul style="list-style-type: none"> o verstärkte Anstrengungen zur Erhöhung der Wirtschaftlichkeit bei geringem Kostendeckungsgrad, z.B. Untersuchung der möglichen anlagen- und energietechnischen Kosteneinsparmöglichkeiten/ Energieeinsparmöglichkeiten, Optimierung der Öffnungszeiten, nutzeradäquate Preiserhöhung etc. o ggf. mittelfristig Schließung eines Freibads | <p>Gemeinde Kirkel</p> <p>Vereine</p> <p>Nachbarkommunen</p> <p>Saarpfalz-Kreis</p> |

⁷⁸ Die beiden Freibäder in Kirkel sprechen unterschiedliche Zielgruppen an.

| | | |
|---|---|--|
| | <p>trotz gutem Zustand aufgrund der Finanzlage der Gemeinde</p> <ul style="list-style-type: none"> o Weiterbetreuung des Freibads auf einer anderen wirtschaftlichen Basis, z.B. Interessengemeinschaft <ul style="list-style-type: none"> - regelmäßige Sanierung und Ausbau der vorhandenen Anlagen, Neubau lediglich in Ausnahmefällen - Optimierung der Auslastung der Schulturnhalle Altstadt und der Mehrzweckhalle „Burghalle“ - verstärkte Nutzung der Limbacher Mühle für kulturelle Veranstaltungen (Konzerte, Lesungen, Ausstellungen etc.) | |
| <p>Optimierung der Öffnungszeiten von Sporteinrichtungen</p> | <ul style="list-style-type: none"> - bedarfsgerechte Erweiterung der Öffnungszeiten der Freibäder in den Morgen- und Abendstunden - Prüfung des Bedarfs einer Ausweitung der Hallenöffnung in den Schulferien, ggf. Ausweitung der Hallenöffnungszeiten der Mehrzweckhalle in Kirkel-Neuhäusel | <p>Gemeinde Kirkel</p> |
| <p>Zielgruppenkenntnis: Gewinnung von Kindern und Jugendlichen sowie aktiven Senioren für die Vereinsmitgliedschaft</p> | <ul style="list-style-type: none"> - Ausweitung des Programmangebots: flexiblere und „modernere“ Vereinsangebote, auf die Bedürfnisse bestimmter Zielgruppen angepasst - Ausbau der Kooperationen zwischen Schulen, Kinderbetreuungseinrichtungen und Vereinen am Nachmittag (Nachwuchs für Vereine, Teilnahme am gesellschaftlichen Leben für die Kinder) - verbesserte Öffentlichkeitsarbeit: bereits bei jungen Menschen und deren Eltern sollte versucht werden, die notwendigen Grundlagen zur Nutzung von Freizeitangeboten zu legen. Gelingt es nicht, den „Nachwuchs“ für sich zu gewinnen, werden zukünftig Probleme entstehen, die Nutzerzahlen zu erreichen, die für den Bestand einer Einrichtung notwendig sind (Dreyer & Hübl (2007): Demografischer Wandel und kulturelle Infrastruktur, S. 11) - flexiblere Vereinsnutzungsmodelle: Nutzung auch ohne Mitgliedschaft (beispielsweise Nutzung über eine 10er-Karte etc.) | <p>Gemeinde Kirkel</p> <p>Vereine</p> <p>Grundschulen</p> <p>Kinderbetreuungseinrichtungen</p> |

| | | |
|--|---|---|
| <p>Anpassung der Vereinsstruktur an die demografischen Rahmenbedingungen</p> | <ul style="list-style-type: none"> - inter- und intrakommunale Zusammenarbeit und Kooperationen von Vereinen: gemeinsame Veranstaltungen, gemeinsame Nutzung von Sportstätten zur Reduzierung von Unterhaltungskosten etc. - Forcierung der Zusammenarbeit / Zusammenlegung von Vereinen mit rückläufigen Mitgliederzahlen und gleichbleibend hohen Kosten für Unterhaltung und Pflege sportlicher Anlagen - Zusammenlegung von Vereinen (insbesondere der traditionellen Vereine), z.B. Bildung von Singgemeinschaften und Spielgemeinschaften, sollte gezielt verfolgt und gefördert werden - interkommunale Kooperationen mit den Nachbarkommunen <ul style="list-style-type: none"> o Schulprojektwoche „Vereinsleben in der Biosphäre“ o Vereinsbroschüre und Internetauftritt „Vereine in der Biosphäre“ o überregionale Vereinsnachrichten in den Amtsblättern | <p>Gemeinde Kirkel (steuernd)</p> <p>Vereine</p> <p>Nachbarkommune</p> |
| <p>Förderung des Ehrenamtes</p> | <ul style="list-style-type: none"> - möglichst frühzeitige Einbeziehung der Bevölkerung in Planungsprozesse und kommunale Entscheidungen zur Erhöhung der Akzeptanz der Maßnahmen → transparente Gestaltung der Planungsprozesse und kommunale Entscheidungen <ul style="list-style-type: none"> o Veranstaltung von regelmäßigen Bürgerabenden in den Ortsteilen zu aktuellen, die Gemeinde betreffende Themen o Durchführung von regelmäßigen Haushaltsbefragungen vor Projektbeginn - projektbezogene, zeitlich begrenzte Tätigkeiten anbieten - Installation einer Anlaufstelle (Internet-Plattform, ehrenamtlich tätiger „Kümmerer“ etc.) - Einführung einer Ehrenamtskarte (Anerkennung und Würdigung des ehrenamtlichen Engagements) <ul style="list-style-type: none"> o vergünstigte Nutzung der Angebote öffentlicher, gemeinnütziger und privater Einrichtungen | <p>Gemeinde Kirkel</p> <p>Vereine</p> <p>private und gemeinnützige Träger</p> |

| | | |
|---|---|--------------------------------|
| Förderung der Dorfgemeinschaft und damit Steigerung der Lebensqualität/ Stärkung der Identifikation mit dem Wohnort | <ul style="list-style-type: none"> - Erhalt der Traditionen <ul style="list-style-type: none"> o Veranstaltung von dorfeigenen Festen wie Jubiläen in der Dorfgeschichte, Feste der Vereine etc. - Schaffung einer „Begegnungsstätte“ (Bürgerforum etc.) zur Verbindung aller Ortsteile - gezielte Integration von Neubürgern in die Dorfgemeinschaft <ul style="list-style-type: none"> o Kennenlernveranstaltung für Neubürger und Alteingesessene auf Ortsteilebene : Vorstellung des Ortsteiles, Geschichte, Vereine etc. - Ortsbegehungen durch „Betroffene“ (Familien, Senioren, Menschen mit Behinderung etc.) <ul style="list-style-type: none"> o Erstellung von Bürgergutachten → Empfehlungen von Bürgern zu bestimmten, gemeinderelevanten Themen (z.B. Bedarf an zusätzlichen Bänken, Gestaltung von Plätzen etc.) | Gemeinde Kirkel Vereine |
|---|---|--------------------------------|

10.2.9. Einrichtungen der medizinischen Versorgung der Gemeinde Kirkel im Jahr 2025

ALLGEMEINMEDIZINER

Trotz dem Bevölkerungsrückgang muss davon ausgegangen werden, dass die Zahl der zu behandelnden Patienten aufgrund des älter werden der Bevölkerung deutlich zunehmen wird. Gleichzeitig geht die Zahl der praktizierenden Allgemeinmediziner zurück (weniger Ärzte werden ausgebildet, viele heute praktizierende Ärzte nähern sich selbst dem Rentenalter, viele Ärzte gehen in den Ruhestand ohne Nachfolger etc.).

FACHÄRZTE

Die Nachfrage nach Fachbereichen wird bedingt durch den demografischen Wandel mit seiner veränderten Verteilung der Alterstruktur erhebliche Veränderungen erfahren. So sind Fachbereiche wie die Kinderheilkunde und die Geriatrie direkt durch die altersbedingte Inanspruchnahme und altersabhängige Erkrankungen geprägt.

Während der Fachbereich der Kinderheilkunde aber auch der Fachbereich „Gynäkologie“ (bedingt durch den Geburtenrückgang) zukünftig weniger nachgefragt werden, wird im Bereich der chronischen Alterserkrankungen ein vermehrter Handlungsbedarf notwendig sein. Mit zunehmendem Alter nehmen Krankheiten wie Diabetes, Herz-Kreislauf-Erkrankungen, Schlaganfälle und Krebserkrankungen überproportional zu.

10.2.10. Ziele und Handlungsansätze für den Bereich „Einrichtungen der medizinischen Versorgung“

| Ziele | Dies wird erreicht durch (Handlungsansätze) | Zuständiger Aufgabenträger |
|---|---|---|
| Sicherstellung der wohnortnahen medizinischen Versorgung | <ul style="list-style-type: none"> - Verbesserung der ambulanten ärztlichen Versorgung an Fachärzten <ul style="list-style-type: none"> o Aufbau eines fachärztlichen Netzwerkes → wechselnde Fachärzte wie Augenarzt, Frauenarzt etc. „teilen“ sich an unterschiedlichen Tagen eine Praxis - Prüfung des Bedarfs eines zentralen Gesundheitshauses in Kirkel-Neuhäusel <ul style="list-style-type: none"> o Einrichtung von mindestens einem Allgemeinmediziner o Einrichtung von Praxisräumen, die abwechselnd für die Sprechstunden verschiedener Fachärzte aus ambulanten Praxen bzw. Krankenhäusern genutzt werden können o Unterbringung von weiteren Leistungsbringern wie Physiotherapiepraxis, Pflegedienst etc. | Gemeinde (steuernd) |
| Bedarfsgerechte, demografie-feste Modifizierung der Gesundheitsangebote | <ul style="list-style-type: none"> - Verzahnung der steigenden Nachfrage nach Präventionsangeboten zur Erhaltung der Gesundheit (Medical care, Gesundheits- und Ernährungsberatung, Sport, Wellness) mit dem klassischen Gesundheitssektor | Gemeinde Einrichtungen der medizinischen Versorgung Krankenkassen |

10.2.11. Einrichtungen der öffentlichen Verwaltung und Sicherheit der Gemeinde Kirkel im Jahr 2025

POLIZEI

Der demographische Wandel mit einer Zunahme des Bevölkerungsanteils von Senioren berührt insofern Fragen der inneren Sicherheit, als damit Phänomene wie partielle Verödung (kleinere Dörfer und Siedlungen), die Renaissance von städtischen Mittel- und Oberzentren sowie neue Wohn- und Kommunikationsformen verbunden sind. Alle polizeilichen Aufgabenbereiche – von der präventiven und repressiven Kriminalitätsbekämpfung über die Verkehrssicherheitsarbeit und die allgemeine Gefahrenabwehr bis hin zu und besonderen Einsatzgeschehen – werden davon betroffen sein. Die finanziellen und personellen Spielräume durch die angespannten öffentlichen Haushalte werden dagegen zunehmend eingegrenzt werden (Demografie der saarländischen Landesregierung (2007): Demografischen Wandel gestalten, S. 136).

Um die Funktionsfähigkeit der aktuellen Polizeiorganisation der Saarlandes nachhaltig aufrecht erhalten zu können, wäre – entsprechend der perspektivischen Personalentwicklung einschließlich des ermittelten Personalbedarfs in Höhe von rund 3.300 Polizeivollzugsbeamtinnen und –beamten (einschließlich Personal in Ausbildung) – bis 2020 ein verstetigter Korridor in einer Größenordnung von mindestens 135 bis 155 Neueinstellungen jährlich notwendig. Im Hinblick auf die Haushaltsnotlage und den in diesem Zusammenhang aufgrund grundgesetzlicher Bindungen eingeleiteten weiteren Konsolidierungsmaßnahmen, aber auch unter Berücksichtigung anderer Begrenzungen, wie beispielsweise der limitierten Ausbildungskapazitäten, erscheint dies jedoch nicht realisierbar (Abschlussbericht Polizei-gruppe „Polizei 2020“, S. 28f).

Folgende Maßnahmen (auszugsweise) werden von der Polizei-gruppe „Polizei 2020“ empfohlen (Abschlussbericht Polizei-gruppe „Polizei 2020“, S. 66ff):

- Erhalt aller Polizeiinspektionen und Polizeiposten
- Verzicht auf die Ebene der Polizeibezirke
- jeweilige Personalisierung mit einer sachgerechten Aufgabendifferenzierung zwischen den Polizeiinspektionen⁷⁹

FEUERWEHR

In Löschbezirken mit einem hohen Altersdurchschnitt, einem geringen Anteil an Jugendfeuerwehrangehörigen und keinen weiblichen Mitgliedern ist die Zukunftsfähigkeit gefährdet. Zudem sind immer weniger Menschen bereit, sich ehrenamtlich für die öffentliche Sicherheit zu engagieren.

Bedingt durch den demografischen Wandel ist mit einem weiteren Mitgliederrückgang bei der Jugendfeuerwehr zu rechnen. So sinkt die Zahl der potenziellen Jugendlichen, welche sich für die Freiwillige Feuerwehr entscheiden können.

10.2.12. Ziele und Handlungsansätze für den Bereich „Öffentliche Einrichtungen und Sicherheit“

| Ziele | Dies wird erreicht durch (Handlungsansätze) | Zuständiger Aufgabenträger |
|------------------------------------|---|--|
| Optimierung der Feuerwehrstandorte | <ul style="list-style-type: none"> - konsequente Umsetzung der im Brandschutzbedarfsplan der Gemeinde Kirkel definierten Ziele und Maßnahmen zur Optimierung der Feuerwehrstandorte - Installation von Umkleieräumen für weibliche Mitglieder in Kirkel-Neuhäusel und Limbach - Förderung des Projekts „Mädchen und Frauen in der Freiwilligen Feuerwehr“ zur Steigerung des Anteils der weiblichen Mitglieder | Gemeinde Kirkel (steuernd) Löschbezirke |

⁷⁹ Diese Aufgabendifferenzierung beinhaltet, Standorte von Dienststellen nicht generell nach räumlichen Kriterien zu bewerten, sondern u. a. unter Belastungsgesichtspunkten kritisch zu prüfen, welche Aufgabe wo und mit welchem Personal in optimaler Weise zu erfüllen ist.



| | | |
|--|---|---|
| | <ul style="list-style-type: none"> ○ Verbesserung der Öffentlichkeitsarbeit / gezielte Werbung: Erstellung von Werbematerialien, Veranstaltung von Informationsveranstaltung | |
| Inter- und intrakommunale Zusammenarbeit ⁸⁰ | <ul style="list-style-type: none"> - Spezialisierung der verschiedenen Einheiten (nicht alle Feuerwehrstandorte müssen über Spezialausrüstung verfügen) | Gemeinde Kirkel (steuernd) Löschbezirke Nachbarkommunen |

10.2.13. Laufende Kosten der Gemeinde Kirkel für soziale und bildungsbezogene Infrastruktureinrichtungen im Jahr 2025

Die Gesamtkosten für soziale und bildungsbezogene Infrastruktureinrichtungen verändern sich bei einer Veränderung der Nachfragezahl⁸¹. Für alle Bereiche ist davon auszugehen, dass die spezifischen Kosten (Kosten pro Einwohner bzw. Nachfrager) in Abhängigkeit der Veränderung der Einwohner- bzw. Nutzerzahl stehen (BBR: Siedlungsentwicklung und Infrastrukturfolgekosten – Bilanzierung und Strategieentwicklung 2006, S. 35f).

- mit einer sinkenden Bevölkerungszahl steigen die Pro-Kopf-Kosten der Kommune für die Unterhaltung und Instandhaltung der Infrastruktureinrichtungen

Bedingt durch den demografischen Wandel mit einem Rückgang der Bevölkerung unterliegen die Kommunen einem hohen Risiko, die notwendigen Anpassungsprozesse an den demografischen Wandel mit den immer knapper werdenden öffentlichen Finanzmitteln allein nicht erfolgreich gestalten zu können.

Die sinkenden Einnahmen / steigende Pro-Kopf-Ausgaben für die Infrastruktur werden die Kommunen zusätzlich zu den bereits bestehenden erheblichen Haushaltsdefiziten belastet.

Dabei werden sich die Kommunen zukünftig auf kommunaler Ebene im Rahmen der Selbstverwaltungskompetenz stärker als bisher mit der Gewährleistung einer ausreichenden Wirtschaftlichkeit durch Steigerung von Auslastung und Kostendeckungsbeiträgen beschäftigen müssen (Demografie der saarländischen Landesregierung (2007): Demografischen Wandel gestalten, S. 92). Gleichzeitig darf der Aspekt „Erhalt der Wohnqualität“ aber nicht vernachlässigt werden. So sollen auch zukünftig notwendige öffentliche Einrichtungen erhalten bleiben, auch wenn sie nicht kostendeckend bewirtschaftet werden können.

⁸⁰ Nach dem Örtlichkeitsprinzip ist die Erfüllung der Schutzziele primär durch die einzelne kommunale Feuerwehr zu leisten. Das SBKG (Saarländisches Brand- und Katastrophenschutzgesetz) lässt aber die Erfüllung der Schutzziele durch eine interkommunale Zusammenarbeit ausdrücklich zu.

⁸¹ Dies ist nur dann nicht der Fall, wenn die Nachfrage kleiner als die unbedingt vorzuhaltende Mindestkapazität ist.

10.2.14. Ziele und Handlungsansätze für den Bereich „Kostenmodifizierung der sozialen und bildungsbezogenen Infrastruktur“

| Ziele | Dies wird erreicht durch (Handlungsansätze) | Zuständiger Aufgabenträger |
|---|---|--|
| Kooperationen und Zusammenarbeit | <ul style="list-style-type: none"> - Stärkung der Region durch inter- und intrakommunale Kooperationen (Abstimmung bei Erhalt von wohnortnahen Infrastruktureinrichtungen) <ul style="list-style-type: none"> o Bildung von Partnerschaften zur Umsetzung von (Einzel-)Projekten o Berücksichtigung der zentralörtlichen Bedeutung der angrenzenden Mittelzentren für das Umland und dementsprechend für die Gemeinde Kirkel - Verwaltungspartnerschaften und politische Kooperationen - Konzentration von Standorten der sozialen Einrichtungen zur Reduzierung der Unterhaltslasten und der Erreichung von Synergieeffekten | Gemeinde Kirkel Nachbarkommunen Saarpfalz-Kreis |
| Multifunktionale Nutzung der Infrastruktureinrichtungen | <ul style="list-style-type: none"> - Reduzierung der Unterhaltungslast öffentlicher Gebäude durch multifunktionale Nutzung - bei Umbaumaßnahmen Flexibilität und Mehrfachnutzbarkeit einkalkulieren | Gemeinde Kirkel private und gemeinnützige Träger Vereine |

10.2.15. Fördermöglichkeiten „Soziale und bildungsbezogene Infrastruktur“

| Name des Förderprogramms (Fördergeber) | Ziel |
|---|--|
| Investitionsprogramm Kinderbetreuungsfinanzierung 2008-2013 (Ministerium für Bildung und Kultur) | Förderung von Maßnahmen für <ul style="list-style-type: none"> - Ausbau einer bedarfsgerechten Infrastruktur im Bereich der Erziehung, Bildung und Betreuung von Kindern unter drei Jahren in Kindertageseinrichtungen und in der Kindertagespflege - Schaffung von Betreuungsplätzen in Kindertageseinrichtungen und in der Kindertagespflege für durchschnittlich 35 % der Kinder unter drei Jahren im Saarland bis 2013 - Neubau-, Ausbau-, Erweiterungsbau-, Umbau- und |



| | |
|--|--|
| | <p>Umwandlungsmaßnahmen sowie die Ausstattung, soweit diese der Schaffung neuer Betreuungsplätze für Kinder unter drei Jahren in Kindertageseinrichtungen dienen</p> |
| <p>Aktionsprogramm Kindertagespflege –Förderung von Festanstellungsmodellen (Bundesministerium für Familie, Senioren, Frauen und Jugend)</p> | <p>Das Programm besteht aus zwei Komponenten, die einzeln beantragt werden können.</p> <ul style="list-style-type: none"> - Mit der ersten Komponente werden ausschließlich die Personalkosten für die neu anzustellenden Tagespflegepersonen gefördert. Arbeitgeber, die Kindertagespflegepersonen entsprechend den Förderbedingungen sozialversicherungspflichtig beschäftigen, erhalten eine Förderung für anteilige Personalausgaben und eine Pauschale für Verwaltungskosten. - Die zweite Komponente fördert die Strukturen für eine niedrighschwellige Beratung sowie die Entwicklung und den anschließenden Aufbau von Feststellungsmodellen. Die Förderung knüpft an die in Säule 1 des Aktionsprogramms Kindertagespflege unterstützten Vorhaben an, deren Aufgabe in der Entwicklung eines Gesamtkonzepts zur Gewinnung, Qualifizierung (nach einem einheitlichen Mindeststandard), Vermittlung und fachlichen Begleitung des für den quantitativen und qualitativen Ausbau der Kindertagespflege im Wirkungsfeld erforderlichen Personals bestand. |
| <p>„Früh deutsch lernen“ (Ministerium für Bildung und Kultur)</p> | <ul style="list-style-type: none"> - Förderprogramm zum ausreichenden Erlernen der deutschen Sprache vor Schulbeginn für Kinder im Vorschulalter |
| <p>„Beratungen mit dem Ziel der Einführung von Maßnahmen zur Verbesserung der Vereinbarkeit von Arbeits- und Familienleben“ (Ministerium für Soziales, Gesundheit, Frauen und Familie)</p> | <p>Förderberechtigte: Unternehmen, Bildungseinrichtungen, Verband/ Vereinigung Mitfinanziert werden</p> <ul style="list-style-type: none"> - Kosten des Projektträgers für Beratung, Durchführung von Fortbildungsmaßnahmen, Informations- und Öffentlichkeitsarbeit, - externe Bedarfsanalysen und Beratungsleistungen für Unternehmen. - Ziel ist es, den Arbeitnehmern eine bessere Balance zwischen Beruf und Privatleben zu ermöglichen und gleichzeitig die Wettbewerbsfähigkeit der Betriebe zu erhalten bzw. zu verbessern. |

| | |
|---|--|
| <p>Initiative ‚Jugend stärken‘ (Bundesministerium für Familie, Senioren, Frauen und Jugend) (Initiative liegt beim Saarpfalz-Kreis)</p> | <p>Initiative JUGEND STÄRKEN als deutliches Zeichen für eine starke Jugendpolitik in den Kommunen</p> <ul style="list-style-type: none"> - individuell und / oder sozial benachteiligte junge Menschen mit und ohne Migrationshintergrund, die in erhöhtem Maße auf Unterstützung angewiesen sind und von den regulären Leistungsbereichen – Schule/Berufsbildung und Arbeitsförderung (SGB II und SGB III) – nicht oder nach Abbrüchen nicht mehr erreicht werden (§ 13 SGB VIII, Jugendsozialarbeit) - 5 Programme: Schulverweigerung – die 2. Chance, Kompetenzagenturen, Stärken vor Ort, Jugendmigrationsdienste, Modellprogramm JUGEND STÄRKEN: Aktiv in der Region - Modellprogramm JUGEND STÄRKEN: Aktiv in der Region zielt – in Fortentwicklung der Initiative und ihrer vier Programme – auf die Schaffung eines möglichst lückenlosen, durchgängigen und passgenauen Fördersystems am Übergang von der Schule in die Ausbildung bzw. den Arbeitsmarkt für die Zielgruppen ab - Anreize schaffen für eine bessere Verzahnung der Angebote und Akteure vor Ort über die Rechtskreise von SGB II, SGB III und SGB VIII hinaus |
| <p>Förderprogramm ‚Jobstarter‘ (Bundesministerium für Bildung und Forschung)</p> | <ul style="list-style-type: none"> - Förderung von Projekten, die in den Regionen zusätzliche betriebliche Ausbildungsplätze und ihre Besetzung unterstützen <p>Themenschwerpunkte</p> <ul style="list-style-type: none"> - Ausbildungsinitiativen in ausgewählten Branchen - Entwicklung des betrieblichen Ausbildungsangebotes für ausgewählte Zielgruppen - Entwicklung und Stabilisierung regionaler Ausbildungsstrukturen - Anschlussfähigkeit und Flexibilität durch zusätzliche Qualifikationsmöglichkeiten während der dualen Ausbildung - europäische Ausbildungs Kooperationen |
| <p>‚Lebenslanges Lernen‘ (EU-Förderprogramm für Bildung)</p> | <ul style="list-style-type: none"> - Programm ‚Lebenslanges Lernen‘ bietet Einzelpersonen in allen Phasen ihres Lebens die Möglichkeit, Lernangebote in ganz Europa wahrzunehmen - besteht aus vier Einzelprogrammen: Comenius (für Schulen), Erasmus (für Hochschulbildung), Leonardo (für berufliche Aus- und Weiterbildung) und Grundt- |

| | |
|--|---|
| | <p>vig (für Erwachsenenbildung).</p> <ul style="list-style-type: none"> - Schwerpunkte: politische Zusammenarbeit, Sprachförderung und Informations- und Kommunikationstechnologien |
| <p>Förderprogramm ‚Schlaumäuse – Kinder entdecken Sprache‘ (Ministerium für Bildung und Kultur)</p> | <ul style="list-style-type: none"> - Förderprogramm der Bildungsinitiative der Microsoft Deutschland GmbH, speziell für Kindergartenkinder - den Kindergärten werden ‚Schlaumäuse- Sprachkompetenzpakete‘ zur Verfügung gestellt, die eine Lernsoftware sowie eine Schulung für je zwei Erzieher(innen) beinhalten |
| <p>‚Elternschule‘ (Ministerium für Bildung und Kultur)</p> | <ul style="list-style-type: none"> - Informationsveranstaltungen für Eltern an Schulen oder KiTas - Erlernen von Medienkompetenz, Möglichkeiten zur Förderung von Rechtschreibe- und Rechenschwäche sowie Basiswissen für eine gelungene Kommunikation seitens der Eltern |
| <p>‚Demografie-sensibles Investitionsprogramm‘ (Ministerium für Soziales, Gesundheit, Frauen und Familie)</p> | <p>Förderfähig sind Initiativen und Handlungskonzepte zur</p> <ul style="list-style-type: none"> - Entwicklung generationengerechter Wohnformen mit zukunftsfähigen Pflege-Arrangements (generationenübergreifende Dienstleistungs-, Hilfs- und Beratungsangebote auf der Grundlage einer technischen, sozialen und versorgenden Infrastruktur) - gemeinwesenorientierter Umbau bestehender Wohn- und Siedlungsräume, um die häusliche Versorgung sicherzustellen und stationäre Unterbringung im Alter möglichst zu vermeiden - Zuwendungsempfänger können Kommunen oder private Bauherren sein |
| <p>Verordnung über die Anerkennung und Förderung zusätzlicher Betreuungsangebote nach dem Elften Buch Sozialgesetzbuch (ZBVO) (Ministerium für Justiz)</p> | <ul style="list-style-type: none"> - Förderung von niedrighschwelligigen Betreuungsangeboten und Modellprojekten für neue Versorgungskonzepte |
| <p>Fördergesetz zur Einführung einer Familienpflegezeit (Bundesministerium für Familie, Senioren, Frauen und Jugend)</p> | <ul style="list-style-type: none"> - das Gesetz zur Familienpflegezeit sieht vor, dass Beschäftigte ihre Arbeitszeit über einen Zeitraum von maximal 2 Jahren auf bis zu 50% reduzieren können, wenn sie einen Angehörigen pflegen - Beitragszahlungen in der Pflegezeit und Leistungen der Pflegeversicherungen zur gesetzlichen Rente bewirken einen Erhalt der Rentenansprüche - Gesetz soll zum 01. Januar 2012 in Kraft treten |
| | |

| | |
|---|--|
| <p>„Landesprogramm "Ausbildung jetzt" (Ministerium für Wirtschaft, Arbeit, Energie und Verkehr)</p> | <p>Gefördert werden Maßnahmen in folgenden Schwerpunkten:</p> <ol style="list-style-type: none"> 1. Vermittlung in Ausbildung ohne Umwege: <ul style="list-style-type: none"> - Modul 1: Akquise, Beratung und Vermittlung förderungsbedürftiger Jugendlicher in eine duale Ausbildung; Unterstützung von Jugendlichen und Betrieben während der gesamten Ausbildungszeit, - Modul 2: Modellprojekt „ Anschluss Direkt“ bei der ZPT Saar, 2. Berufsausbildung optimieren: Modellprojekte zur Berufsorientierung und Berufswahlvorbereitung sowie Modellprojekte zur qualitativen Verbesserung der Berufsausbildung. |
| <p>Förderprogramm ‚Soziales Wohnen im Alter‘ (Bundesministerium für Familien, Senioren, Frauen und Jugend)</p> | <p>Ziel des Förderprogramms</p> <ul style="list-style-type: none"> - älteren Menschen ein Leben in der vertrauten Wohnumgebung zu ermöglichen - Entwicklung von Projekten in Zusammenarbeit mit Kommunen, Handwerk, Seniorenorganisationen, Zivilgesellschaft und Wohnungsverbänden - In Zusammenarbeit mit dem Zentralverband des Deutschen Handwerks sollen Kompetenz- und Qualitätszentren aufgebaut werden, in denen sich Handwerker für altersgerechtes und barrierefreies Bauen und Wohnen schulen lassen können |
| <p>Förderung ‚Mehrgenerationenhäuser‘ (Europäischer Sozialfond/ Bundesministerium für Familie, Senioren, Frauen und Jugend)</p> | <ul style="list-style-type: none"> - jedes geförderte Haus erhält - wie im bisherigen Aktionsprogramm - einen jährlichen Zuschuss von 40.000 Euro. Davon zahlt der Bund 30.000 Euro; die weiteren 10.000 Euro übernehmen Land oder Kommune |
| <p>Förderung von Jugendverbänden (Ministerium für Soziales, Gesundheit, Frauen und Familie)</p> | <p>Ziel der Förderung ist die von der saarländischen Landesregierung als dringend erforderlich gesehene Erhaltung der Vielfalt der Träger und Angebote im Jugendbereich.</p> <ul style="list-style-type: none"> - Förderung hauptamtlicher MitarbeiterInnen als Ergänzung der ehrenamtlichen Jugendarbeit - Zuwendungen für anerkannte Jugendverbände zu Personal- und Sachkosten der zentralen Leitungsfunktionen |
| <p>„Familienferienmaßnahmen‘ (Ministerium für Soziales, Gesundheit, Frauen und Familie)</p> | <p>Gefördert wird</p> <ul style="list-style-type: none"> - gemeinsame Familienerholung (in Ferienstätten, Hotels, Pensionen und auf Bauernhöfen) für finanz- |

| | |
|--|--|
| | <p>schwache Familien</p> <ul style="list-style-type: none"> - Familien mit Wohnsitz im Saarland und mindestens drei Kindern bzw. Alleinerziehende mit zwei Kindern (wichtig ist die Einkommensgrenze) |
| <p>Förderung von Freizeiten und Bildungsmaßnahmen (Ministerium für Soziales, Gesundheit, Frauen und Familie)</p> | <p>Förderung von</p> <ul style="list-style-type: none"> - Freizeiten und Bildungsmaßnahmen, die von freien Trägern der Jugendhilfe für Kinder und Jugendliche angeboten werden - Bildungsmaßnahmen sollen altersgemäße Veranstaltungen sein, die Kindern und Jugendlichen insbesondere allgemeine, politische, soziale, arbeitsweltbezogene, gesundheitliche, ökologische oder technisch-naturwissenschaftliche Inhalte vermitteln |
| <p>Förderung des Jugendtourismus (Ministerium für Soziales, Gesundheit, Frauen und Familie)</p> | <p>Gefördert werden</p> <ul style="list-style-type: none"> - gemeinnützige Einrichtungen des Jugendtourismus, die Erholungsmaßnahmen und Freizeiten für Jugendliche anbieten <p>Die Träger sollen so notwendige Investitionsmaßnahmen tätigen können. Auf diese Weise soll die vorhandene Infrastruktur erhalten bzw. attraktiver gestaltet werden.</p> |
| <p>Bibliotheksförderung des Landes (Ministerium für Bildung und Kultur)</p> | <p>Gefördert wird die Weiterentwicklung und Modernisierung der Öffentlichen Bibliotheken und Schulbibliotheken durch:</p> <ul style="list-style-type: none"> - finanzielle Zuwendungen - Veranstaltungs- und Projektarbeit, Fortbildungsförderung und Beratung |

10.3. ZIELE UND HANDLUNGSANSÄTZE FÜR DEN BEREICH EINZELHANDEL UND NAHVERSORGUNG

10.3.1. Lokale Wirtschaft und Nahversorgung der Gemeinde Kirkel im Jahr 2025

EINZELHANDEL UND NAHVERSORGUNG

Zukünftig wird die Nachfrage nach Konsumgütern durch die demografischen Entwicklungen rückläufig sein. Gemäß dem prognostizierten Bevölkerungsverlust von **- 8,5 % (- 866 Einwohnern)**, ausgehend vom Berechnungsjahr 2011 bis zum Jahr 2025 (12. regionalisierte Bevölkerungsvorausberechnung für

den Saarpfalz-Kreis), beläuft sich der Kaufkraftverlust auf **ca. 4,9 Mio. Euro/ Jahr**⁸². Dies entspricht einer **Verkaufsfläche von ca. 1.400m²**⁸³ (je nach Verkaufsfläche ca. 5 bis 15 Fachgeschäfte, welche in ihrer Existenz bedroht sind) (Studie Integrierte Gemeindeentwicklungskonzepte, S. 73).

Diese demografisch bedingten Kaufkraftverluste bzw. Umsatzverluste wirken sich negativ auf die innerörtlichen Einzelhändler aus, welche mangels Kundschaft vielerorts aufgeben müssen.

- Anteil des Einzelhandelsumsatzes am privaten Verbrauch wird weiter rückläufig sein → verbunden mit sinkenden, bestenfalls stagnierenden Realeinkommen führt dieses zu sinkenden, bestenfalls stagnierenden Umsätzen des Einzelhandels

Zudem kommt es durch den demografischen Wandel zu einer Verschiebung der Nachfrage. So wird die Nachfrage nach altengerechten, zielgruppenspezifischen Produkten und Dienstleistungen weiter steigen.

Gleichzeitig wird der Prozess des sinkenden Einzelhandelsumsatzes durch ein verändertes Einkaufsverhalten mit einer vermehrten Konzentration der Kaufkraft auf großflächige Einzelhandelsbetriebe und Discounter an vornehmlich autokundenorientierten Standorten wie an Hauptverkehrsstraßen und Gewerbegebieten verschärft⁸⁴.

FOLGEN:

- Schwächung der verbleibenden Geschäfte und Dienstleistungen in den Wohngebieten und innerörtlichen Einzelhandelsstandorten durch **sinkende Kundenfrequenz in Kirkel-Neuhäusel**
- **Abbau von Arbeitsplätzen** als eine ökonomische Konsequenz
- **vermehrtes Verkehrsaufkommen** im Bereich des privaten Individualverkehrs führt zu einer erhöhten Belastung von Mensch und Umwelt (ökologische Konsequenzen)
- **Fern- statt Nahversorgung:** vermehrter Wegfall kleinerer Lebensmittelanbieter führt dazu, dass die flächendeckende Nahversorgung häufig nicht mehr gewährleistet ist. Dies ist vor allem in Kirkel-Neuhäusel der Fall. In den Ortsteilen Limbach und Altstadt besteht dieses Problem nur punktuell.

Da sich der Einzelhandel zukünftig noch stärker konzentrieren wird, ist davon auszugehen, dass die heute leer stehenden Ladenlokale **ohne gezielte Gegenmaßnahmen dauerhaft ungenutzt** bleiben.

- **Benachteiligung der weniger/ nicht mobilen Bevölkerungsgruppen** (ältere Personengruppen, Personen ohne Pkw)
- **Funktionsverlust** und Verödung der Zentren führt insgesamt zu einem Verlust an Lebensqualität

⁸² entsprechend einer Kaufkraft von 5.221 je Einwohner im Jahr 2011 (GfK Geo Marketing GmbH (2011): GfK Kennzahlen 2011 für den Einzelhandel im Saarland)

⁸³ durchschnittliche Flächenproduktivität von 3.500 Euro/ m²

⁸⁴ Laut der Verbraucherzentrale Bundesverband sind in Deutschland acht Millionen Menschen in Bezug auf Einkaufsmöglichkeiten von Waren des täglichen Bedarfs unterversorgt. Für sie sind im fußläufigen oder per Fahrrad erreichbaren Umkreis keine Geschäfte mehr vorhanden.

- fehlende Nahversorgungsangebote (wie beispielsweise Drogerieartikel, die durch die Schließung der Schlecker-Märkte nur noch in geringer Auswahl zur Verfügung stehen) **verringern Bindung** des Bürgers zur Kommune („Schlafstätten-Syndrom“)

Dabei kommt der Sicherung der Nahversorgung insbesondere in Zeiten einer alternden Bevölkerung eine entscheidende Bedeutung zu, da die **Verschiebung der Alterstruktur** Einfluss auf die räumliche Einkaufsstättenwahl hat.

Die Gemeinde Kirkel wird aufgrund ihrer kompakten Siedlungsstruktur und dem Einzelhandelsangebot in Kirkel-Neuhäusel und Limbach, dem Nahversorgungsangebot in Altstadt sowie der räumlichen Nähe von Altstadt und Limbach weniger von diesen Problematiken betroffen sein als manch andere Gemeinden im Saarland, welche ländlicher geprägt sind und eine Vielzahl an kleineren, unterversorgten oder nicht versorgten Ortsteilen aufweisen.

Dennoch muss die Gemeinde gezielte Strategien und Maßnahmen ergreifen, um auch in Zukunft für die Bürger ein attraktiver Einzelhandelsstandort sein zu können. Hierbei wird vor allem der Ausbau geeigneter und an den demografischen Wandel angepasster Nahversorgungsmöglichkeiten eine Rolle spielen.

GEWERBEFLÄCHENBEDARFSERMITTLUNG

Im Gegensatz zur Bedarfsermittlung für neue Wohnbauflächen, die sich eng an der Bevölkerungsentwicklung orientiert, gestaltet sich die **Bedarfsermittlung für gewerbliche Bauflächen** infolge fehlender Orientierungswerte **wesentlich schwieriger**. Eine zu knappe Flächenkalkulation sollte vermieden werden, da Flächendefizite sich negativ auf die wirtschaftliche Entwicklung der Gemeinde, verbunden mit einem erheblichen Image- und Attraktivitätsverlust, auswirken.

Allerdings sollte auch die Gefahr einer **Übererschließung** durch ein Gewerbeflächenmanagement **gezielt umgangen** werden.

Für die Ermittlung des Gewerbeflächenbedarfs muss berücksichtigt werden, dass die Erwerbstätigenquote aller Erwartungen nach steigen wird⁸⁵, die Einwohnerzahlen hingegen rückläufig sind. Somit ergibt sich aus der steigenden Erwerbstätigenquote nicht automatisch ein zusätzlicher Bedarf an gewerblichen Flächen.

In erster Linie ist es wichtig, den **Erweiterungswünschen bereits bestehender Betriebe** nachzukommen und so Abwanderungen entgegenzuwirken sowie Synergieeffekte durch Konzentrationen (insbesondere auch von branchenverwandten Betrieben an einem Standort) zu nutzen. Zudem sollte seitens der Kommune **ausreichend Ersatzbedarf** geschaffen werden. Dieser ergibt sich zum einen durch Flächenbedarf aufgrund der Verlagerung (Auslagerung störender Gewerbebetriebe aus der Ortslage bspw. aus immissionsschutzrechtlichen Gründen) und Erweiterung von Betrieben, zum anderen aus dem zusätzlichen Flächenbedarf gewerblicher Arbeitsplätze, da sich mit steigender Arbeitsproduktivität der spezifische Flächenbedarf weiter erhöht. Für die Gemeinde ist es jedoch nicht möglich ausreichend Ersatzbedarf bereit zu halten, da bspw. das Industriegebiet „Am Zunderbaum“ einen längerfristigen Planungshorizont benötigt, ehe dort freie Flächen zur Verfügung stehen.

Gesamt betrachtet stellt die Gemeinde Kirkel nicht nur eine Wohngemeinde dar, sondern hat auch eine Funktion als Arbeitsplatzstandort inne, was sich an dem Einpendlerüberschuss erkennen lässt

⁸⁵ Anstieg der Erwerbsquote aufgrund des allgemeinen Trends der zunehmenden Zahl berufstätiger Frauen

(mehr sozialversicherungspflichtig Beschäftigte am Arbeitsort als am Wohnort Kirkel). Somit kommt die Gemeinde den landesplanerischen Vorgaben einer engen räumlichen **Zuordnung der Nutzungsbe- reiche Wohnen, Arbeiten und Versorgen nach**. Eine weitere Ansiedlung von Unternehmen wird durch harte Faktoren wie der guten verkehrlichen Anbindung und durch weiche Faktoren wie den guten Naherholungsmöglichkeiten begünstigt.

Der oben genannte Ersatzbedarf für bereits ansässige Betriebe kann die Gemeinde mittel- bis langfris- tig durch die noch verfügbaren Flächen in den Gewerbegebieten sowie durch den geplanten Industrie- park „Zunderbaum“ decken.

Insgesamt sollte zukünftig darauf geachtet werden, dass zum einen der sekundäre Sektor stabilisiert wird, zum anderen aber auch der tertiäre Sektor weiter ausgebaut wird, um eine **Diversifizierung der Branchenstruktur** zu erhalten.

10.3.2. Ziele und Handlungsansätze für den Bereich „Lokale Wirtschaft und Nahversorgung“

| Ziele | Dies wird erreicht durch (Handlungsansätze) | Zuständiger Aufgabenträger |
|--|--|---|
| Förderung der lokalen Wirt- schaft: Sicherung und Stabili- sierung bestehender Betriebe und Einzelhandelseinrichtun- gen, Ansiedlung von neuen, sich rentierenden Branchen/ Sicherung der Arbeitsplätze (insbesondere vor dem Hinter- grund des Stellenabbaus der Firma Praktiker) | <ul style="list-style-type: none"> - Bestandspflege und Bereitstellung von Entwicklungs- perspektiven für ortsansässige Betriebe (kontinuierliche Betreuung durch einen Wirtschaftsfachmann der Ge- meinde zum Abbau von Bürokratie und Vereinfachung von Genehmigungsverfahren und Informationsbereit- stellung) - bedarfsgerechte Entwicklung des Einzelhandels: Über- prüfung bzw. Vertiefung bestehender Untersuchungen hinsichtlich der Bedarfslage (Fachgeschäfte in den um- liegenden Kommunen berücksichtigen) - Verbesserung des Angebots qualifizierter Arbeitskräfte durch den Erhalt bzw. die Schaffung von zukunftsorien- tierten Qualifizierungs- bzw. berufsbegleitenden Fort- bildungsangeboten | Gemeinde Kirkel Kooperation der Gemeinde Kirkel mit Gewerbetreibenden und der Wirtschaftsförde- rungsgesellschaft des Land- kreises sowie mit weiteren Institutionen (IHK, Arbeits- kammer etc.) |
| Sicherung und bedarfsgerech- ter Ausbau der Ausbildungs- plätze im Gemeindegebiet | <ul style="list-style-type: none"> - „Ausbildungspaten“: Unterstützung der Auszubildenden durch Fachkräfte | Kooperation der Gemeinde Kirkel mit Gewerbetreibenden |
| Anpassung der lokalen Wirt- schaft an den demografischen Wandel | <ul style="list-style-type: none"> - Beratung und Unterstützung der regionalen Handwer- ker, Händler und Dienstleister bei einem notwendigen Umdenken auf eine stetig älter werdende Kundschaft mit speziellen Bedürfnissen und Nachfrageverhalten - Angebotsoptimierung für ältere Menschen und Men- schen mit Behinderung | Gemeinde Kirkel Kooperation der Gemeinde Kirkel Gewerbetreibenden Heimat- und Verkehrsverein Kirkel e.V. |

| | | |
|---|---|---|
| | <ul style="list-style-type: none"> - Installation von speziellen Dienstleistungen für Senioren in den Wohngebieten mit einem hohen Durchschnittsalter der Bevölkerung - Bewusstseinsbildung bei Gewerbetreibenden für Barrierefreiheit bzw. fehlende Barrierefreiheit schaffen | |
| <p>Aktives Leerstands- und Flächenmanagement zur Reduzierung des Flächenverbrauchs</p> | <ul style="list-style-type: none"> - Vermarktung der Freiflächen vor der Ausweisung von neuen Flächen oder dem Ausbau bestehender Standorte (Berücksichtigung von leerstehenden Ladenlokalen, Geschäftsräumen und Gebäuden, Baulücken sowie Brachflächen vor der Neuausweisung von Einzelhandelsstandorten) <ul style="list-style-type: none"> o ggf. Nachnutzung für die nicht mehr benötigten Räumlichkeiten der Firma Praktiker finden (in Kooperation mit dem Land) - Reduzierung der gewerblichen Leerstände <ul style="list-style-type: none"> o Fortführung und Verstetigung der Maßnahmen zur Vermarktung von gewerblichen Leerständen (Mietzuschuss für ansiedlungswillige Unternehmer für das erste Jahr; Existenzgründerzuschuss etc.) o Zwischennutzung der leer stehenden Ladenlokale zu günstigen Konditionen o Nachfolgermanagement für kleinere Betriebe etablieren (Gewerbeleerstandskataster derzeit im Aufbau) o gezielte Recherche nach Folgenutzungen für bestimmte Ladenlokale o Erarbeitung von Standortexposés für gewerbliche Lokale und Verteilung an Multiplikatoren (z.B. IHK, Wirtschaftsförderung Saarpfalz-Kreis oder Gewerbetreibende) o Einzelgespräche mit Immobilieneigentümern | <p>Gemeinde Kirkel</p> |
| <p>Stärkung des Zentrums von Kirkel-Neuhäusel als übergeordneter Versorgungsschwerpunkt (Erhalt der Attraktivität und Aufenthaltsqualität, Erhalt und Ausbau der Nahversorgungsfunktion in „geeigneter“ Form)</p> | <ul style="list-style-type: none"> - Erhalt und Ausbau der Mischnutzung (Wohnen, Handel, Dienstleistung und Gastronomie) in den Zentren - Steigerung der Aufenthaltsqualität auf dem Marktplatz in Kirkel-Neuhäusel und Erarbeitung eines Umnutzungskonzeptes für den zukünftig leerstehenden Wasgau-Markt - Schaffung eines Biosphärenbewusstseins durch die Vermarktung regionaler Produkte aus dem Bliesgau (Regionalwarenladen oder Verkaufsregale in bestehen- | <p>Gemeinde Kirkel Heimat- und Verkehrsverein Kirkel e.V.</p> |

| | | |
|--|---|-----------------|
| | <p>den Nahversorgern)</p> <ul style="list-style-type: none"> - Stärkung des Wochenmarktes in Kirkel-Neuhäusel durch angegliederte Veranstaltungen (bspw. Flohmärkte) und Ausbau des Warenangebotes - Förderung von Geschäften mit Alleinstellungsmerkmalen (wie bspw. der Biohofladen in Limbach oder der Second-Hand-Laden in Kirkel-Neuhäusel) - Durchführung von Haushaltsbefragungen bezüglich des Warenangebotes und der Warenwünsche der ortsansässigen Bevölkerung zur Anpassung des Bedarfs - leerstehende Geschäfte attraktiver gestalten (Schaufenstergestaltung bspw. mit Werbung für in der Gemeinde ansässige Betriebe) - Erhalt und Ausbau der bestehenden Schankwirtschaften | |
| Sicherung der Nahversorgung/ Schließung von Versorgungslücken in den Wohngebieten | <ul style="list-style-type: none"> - Erhalt und Stärkung der bestehenden Versorgungseinrichtungen zur Gewährleistung der Nahversorgung der Bevölkerung <ul style="list-style-type: none"> o Erhalt der beiden Wasgau-Märkte in den Zentren, da hier gute fußläufige Erreichbarkeiten gegeben sind - Integration innovativer Modelle zur Nahversorgung <ul style="list-style-type: none"> o Angebotserweiterungen der mobilen Versorgungseinrichtungen (neben Bäckerautos): Versorgung über Hauszustellungen durch einen Nahversorger aus der Region (Vermarktung von Bliesgau-Produkten), fahrender Vollsortimenter für jene Wohngebiete ohne fußläufige Erreichbarkeit der nächsten Versorgungseinrichtung o Schaffung von Bringdiensten bzw. Bestellservicestellen (gerade vor dem Hintergrund der stetig älter werdenden Bevölkerung) - Kinder- und familienfreundlicher Ausbau der gastronomischen Angebote anstreben | Gemeinde Kirkel |

10.3.3. Ziele und Handlungsansätze für den Bereich „Gewerbeflächenmanagement und Wirtschaftsförderung“

| Ziele | Dies wird erreicht durch (Handlungsansätze) | Zuständiger Aufgabenträger |
|--|--|--|
| Vermarktung der freien Gewerbeflächen | <ul style="list-style-type: none"> - Vermarktung der freien Flächen im Gewerbegebiet „Im Dintental“ in Limbach sowie im geplanten Industriepark „Zunderbaum“ in Altstadt - Gewerbegebiete in Zusammenarbeit mit den Nachbarkommunen betreiben - Branchenmix ansiedeln, um monotone und krisenanfällige Wirtschaftsstrukturen zu vermeiden - Modellprojekt „Innenentwicklung in Gewerbegebieten“ des Regionalverbandes Frankfurt am Main: Für Gewerbegebiete mit Niedergangstendenzen wurden vor Ort Planungswerkstätten durchgeführt, um den Erfahrungsaustausch zwischen den betroffenen Städten zu fördern, übergreifende Maßnahmen zu formulieren und private Akteure mit in die Handlungsstrategien einzubeziehen. | <p>Gemeinde Kirkel in Kooperation mit dem Land</p> <p>Nachbarkommunen</p> |
| Bedarfsgerechte Bereitstellung von weiteren Gewerbeflächen | <ul style="list-style-type: none"> - ggf. Erarbeitung einer Standortanalyse zur Ermittlung des aktuellen zusätzlichen Gewerbeflächenbedarfs | Gemeinde Kirkel |
| Wirtschaftsförderung auf Gemeindeebene | <ul style="list-style-type: none"> - Wirtschaftsförderung auf Gemeindeebene etablieren („Serviceorientierte Gemeinde Kirkel“) - Schaffung einer Stelle für einen Gemeindemarketingmanager (Aufgaben: Ansprechpartner für Gewerbetreibende, Öffentlichkeitsarbeit, Organisation von Veranstaltungen und Aktionen etc.), ggf. angegliedert an der Heimat- und Verkehrsverein Kirkel e.V. - Maßnahmen zur Kundenbindung, wie bspw. Imagekampagne für die Gemeinde (mit Logo und Slogan) zur Förderung der Identitätsbildung und des Wiedererkennungswertes (in der Vergangenheit bereits durchgeführt mit dem Slogan „Fahr nicht fort - kauf vor Ort“) - Werbung für die Angebote vor Ort wie bspw. Werbetafeln an den Ortseingängen oder Erarbeitung einer Standortbroschüre (insbesondere zur Vermarktung regionaler Bliesgau-Produkte) | <p>Gemeinde Kirkel</p> <p>Gewerbetreibende</p> <p>Heimat- und Verkehrsverein Kirkel e.V.</p> |

| | | |
|--|--|---|
| Regionale Wirtschaftsförderung und interkommunale Zusammenarbeit | <ul style="list-style-type: none"> - interkommunale Wirtschaftsförderung (Anknüpfung an bereits bestehende Strukturen des Saarpfalz-Kreises und ggf. Kooperationen mit Nachbarkommunen suchen) - Akquisition neuer Betriebe - Gründung einer interkommunalen Anlaufstelle, welche sich aktiv um die Belange der Wirtschaft kümmert (bspw. zusammen mit Nachbarkommunen) | Gemeinde Kirkel Nachbarkommunen Saarpfalz-Kreis |
|--|--|---|

10.3.4. Fördermöglichkeiten „Lokale Wirtschaft und Nahversorgung“

| Name des Förderprogramms (Fördergeber) | Ziel |
|---|---|
| Qualifizierung und Beschäftigung in Arbeit (Ministerium für Wirtschaft, Arbeit, Energie und Verkehr) | <ul style="list-style-type: none"> - Ziel: Langzeitarbeitslose qualifizieren und stabilisieren um deren Chance zu erhöhen, einen Arbeitsplatz zu finden - das Programm trägt dazu bei, dass dieser Personenkreis den Anschluss an Gesellschaft, Ausbildung und Arbeit nicht verliert und nicht auf Dauer sozial ausgegrenzt bleibt. |
| Lernziel Produktivität (Ministerium für Wirtschaft, Arbeit, Energie und Verkehr) | Gefördert werden <ul style="list-style-type: none"> - allgemeine Qualifizierungsvorhaben, die in hohem Maß auf andere Arbeitgeber und -felder übertragbare Qualifikationen vermitteln sowie - spezielle Qualifizierungsprojekte, die in erster Linie auf den gegenwärtigen oder zukünftigen Arbeitsplatz des Beschäftigten ausgerichtet sind. |

| | |
|---|--|
| <p>Einzelbetriebliche Technologieförderung (Ministerium für Wirtschaft, Arbeit, Energie und Verkehr)</p> | <p>Folgende Maßnahmen können gefördert werden:</p> <ul style="list-style-type: none"> - Neueinstellung und Beschäftigung von qualifiziertem Forschungspersonal sowie das Ausleihen entsprechenden Personals von Hochschulen, Forschungseinrichtungen oder aus anderen Unternehmen, soweit es sich beim Antragsteller um ein kleines und mittleres Unternehmen handelt und das Personal in den Bereichen Forschung und Entwicklung maßgeblich an der Entwicklung von Innovationen mitwirkt. - technische Durchführbarkeitsstudien, soweit sie als Vorbedingung für die Durchführung und Umsetzung einer geplanten Entwicklung erforderlich sind. - Entwicklung innovativer Produkte und Verfahren sowie technologisch anspruchsvoller Software und wissensintensiver Dienstleistungen. - Pilot- und Demonstrationsvorhaben zur Erprobung und Anwendung neu entwickelter Technologie - externe technische Dienstleistungen sowie ggf. notwendige technische Prüfungen und Zulassungen im Zusammenhang mit der Entwicklung, Herstellung und Anwendung neuer Produkte und Verfahren |
| <p>Förderung der wirtschaftsnahen Infrastruktur (Ministerium für Wirtschaft, Arbeit, Energie und Verkehr)</p> | <p>Ziel: Förderung des Ausbaus der wirtschaftsnahen Infrastruktur, soweit es für die Entwicklung der gewerblichen Wirtschaft und die Verbesserung der Wirtschaftsstruktur des Saarlandes erforderlich ist.</p> <p>Gefördert wird:</p> <ul style="list-style-type: none"> - Erschließung von Industrie- und / oder Gewerbegebiete - Wiederherrichtung von brachliegendem Industrie- und / oder Gewerbegebiete - Neubau oder Ausbau von Verkehrsverbindungen, soweit dadurch Industrie- und / oder Gewerbebetriebe unmittelbar an das Verkehrsnetz angebunden werden |

| | |
|---|---|
| | <ul style="list-style-type: none"> - Neubau, Ausbau oder die Nachrüstung von Energie- und Wasserversorgungsleitungen und –verteilungsanlagen (nur im Zusammenhang mit Maßnahmen der wirtschaftsnahen Infrastruktur) - Errichtung oder Ausbau von Gewerbezentren, die kleinen und mittleren Unternehmen zeitlich befristet Räumlichkeiten oder Gemeinschaftsdienste bereitstellen - Erstellung regionaler Entwicklungskonzepte durch Dritte - Planungs- und Beratungsleistungen mit Ausnahme der Bauleitplanung |
| <p>Gewährung von Finanzierungshilfen zur Förderung von kleinen und mittleren Unternehmen der gewerblichen Wirtschaft einschließlich Tourismus (Ministerium für Wirtschaft, Arbeit, Energie und Verkehr)</p> | <p>Ziel der Fördermaßnahme ist es, die Wettbewerbs- und Anpassungsfähigkeit der Wirtschaft zu stärken und neue Arbeitsplätze zu schaffen bzw. vorhandene Arbeitsplätze zu sichern und somit einen Beitrag zum Strukturwandel und zur Beschäftigungssicherung der saarländischen Wirtschaft zu leisten.</p> |
| <p>Förderung des Tourismus (Ministerium für Wirtschaft, Arbeit, Energie und Verkehr)</p> | <p>Förder- und Kreditmittel für Hotel- und Gaststättenbetrieben, die ihr Angebot verbessern wollen</p> <p>Gefördert wird die Errichtung, Modernisierung oder Erweiterung von Gastronomiebetrieben</p> <ul style="list-style-type: none"> - gewerbliche Baumaßnahmen - Investitionen, die der Barrierefreiheit für Menschen mit eingeschränkter Mobilität dienen - Betriebs- und Geschäftsausstattung mit Ausnahme von Fahrzeugen |
| <p>Förderung von Entwicklung, Forschung und Innovation im Saarland (Ministerium für Wirtschaft, Arbeit, Energie und Verkehr)</p> | <p>Gefördert werden können</p> <ul style="list-style-type: none"> - Vorhaben der Forschung und Entwicklung - technische Durchführbarkeitsstudien im Vorfeld der industriellen Forschung oder experimentellen Entwicklung - Erwerb gewerblicher Schutzrechte durch kleine und mittlere Unternehmen (KMU) - junge innovative Unternehmen - Prozess- und Betriebsinnovationen im Dienstleistungssektor - das Ausleihen hochqualifizierten Personals von einer Forschungseinrichtung oder einem Großunternehmen |

| | |
|--|--|
| | <p>men an ein KMU</p> <ul style="list-style-type: none"> - der Aufbau, die Erweiterung und Belebung von Innovationskernen |
|--|--|

10.4. ZIELE UND HANDLUNGSANSÄTZE FÜR DEN BEREICH TOURISMUS

10.4.1. Vorbemerkungen, Trends und Rahmenbedingungen

Der Tourismus in Deutschland befindet sich seit Jahren auf Wachstumskurs: Sowohl bei vielen Deutschen selbst als auch bei ausländischen Touristen wird Deutschland als Reiseziel immer beliebter. Die „Weiße Industrie“, die noch vor wenigen Jahrzehnten nur in wenigen Regionen der Republik eine größere Rolle spielte, wird damit auch in Landstrichen ohne nennenswerte touristische Tradition wie dem im Rest der Republik lange Zeit lediglich als Bergbau- und Industriestandort bekannten Saarland als Wirtschaftsfaktor und Arbeitgeber immer bedeutender. Deutschland stand im Jahr 2010 erstmals als Reiseziel der Europäer auf Platz 2 hinter Spanien und verzeichnet unter den Top 5-Destinationen der europäischen Reisenden (1. Spanien, 2. Deutschland, 3. Frankreich, 4. Italien, 5. Österreich) die mit Abstand höchsten Wachstumsraten. Die gute Positionierung im Europa-Vergleich verdankt der Deutschland-Tourismus mehreren Stärken:⁸⁶ Aufgrund der Größe des Inlandmarkts ist die Abhängigkeit von ausländischen Quellmärkten geringer als in anderen Ländern. Die große Angebotsvielfalt, das breite Spektrum touristischer Themen, die Vielfalt unterschiedlicher Destinationstypen und das im europäischen Vergleich gute Preis-Leistungsverhältnis tragen ebenfalls zur positiven Entwicklung bei und machen Deutschland damit zu einem „krisenfesten“ Tourismusstandort.

Aussagen zu Zielen und Handlungsansätzen für touristische Weiterentwicklung in der Gemeinde Kirkel lassen sich sinnvollerweise aus den bundesweiten touristischen Trends und Rahmenbedingungen ableiten. Die Herangehensweise, touristische Entwicklungen zu erkennen und daraus auf die speziellen Bedürfnisse und (versteckten) Wünsche der Gäste zielgruppengerecht ausgearbeitete Angebote zu entwickeln, erfordert also das Kennen und Erkennen dieser touristischen Trends. Heruntergebrochen auf das Saarland und ausgerichtet auf die Besonderheiten der Gemeinde Kirkel lassen sich daraus marktgerechte Maßnahmen entwickeln und am Markt testen.

TREND 1: WANDEL GESELLSCHAFTLICHER WERTE, STEIGENDE ANSPRÜCHE

Die Tendenz hin zur „Freizeitgesellschaft“ hat sich in den westlichen Gesellschaften in den vergangenen Jahrzehnten aufgrund stetig gewachsener arbeitsfreier Zeit immer mehr etabliert. Traditionellen Arbeitstugenden stehen heute verstärkt neue Freizeitwerte und Zielsetzungen gegenüber. Zudem hat heute praktisch die gesamte Bevölkerung die Möglichkeit, an Freizeit und Tourismus teilzunehmen. Als Folge dieser gesamtgesellschaftlichen Entwicklungen sind die Möglichkeiten der Freizeitgestaltung und mit ihnen das Angebotsspektrum durch Ausbau einer „Tourismusindustrie“ ständig gestiegen.

Auch das Saarland profitiert von diesem Trend: Heute ist es trotz gestiegener Benzinpreise durchaus üblich geworden, im eigenen Auto 100 oder mehr Kilometer Anreiseweg für einen Tagesausflug in Kauf zu nehmen. Nach einer Studie des Deutschen Wirtschaftswissenschaftlichen Institut für Fremdenverkehr (dwif) kamen im Jahr 2004 zu den 18,2 Millionen innersaarländischen Tagesausflügen weitere 6,8 Millionen Tagesausflüge aus anderen Bundesländern ins Saarland hinzu, welche im Schnitt gut 30 Euro ausgaben⁸⁷. Deutlich wird dies beispielsweise an den Parkplätzen der Premiumwanderwege: hier sind

⁸⁶ vgl. Sparkassen-Tourismusbarometer Saarland – Jahresbericht 2011, S. 12

⁸⁷ vgl. dwif (2005), S. 54

immer häufiger PKW mit nicht-saarländischem, luxemburgischem oder französischem Kfz-Kennzeichen zu beobachten.

Mit der Entwicklung der modernen Freizeitgesellschaft ging ein Trend einher, der sich in den letzten Jahren noch verstärkt hat und der heute für die Ausrichtung der Angebotsstruktur der Destinationen einen wichtigen Faktor darstellt: Der Anspruch auf qualitätsvolle und serviceorientierte Angebote mit einem guten Preis-Leistungs-Verhältnis steigt mit zunehmender Reiseerfahrung der Bevölkerung an. Ein hoher Standard wird immer mehr als Basis vorausgesetzt, da er in vorausgegangenen deutschland-, europa-, und weltweiten Urlaubsreisen kennengelernt, erlebt und wertschätzen gelernt wurde und heute zu einem maßgebenden Kriterium bei der Entscheidung für oder gegen eine Destination geworden ist.

Für das Saarland und die Gemeinde Kirkel bedeutet dies die Notwendigkeit zur Ausrichtung des eigenen Angebots an den speziellen Wünschen und Bedürfnissen der touristischen Quellmärkte. Kunden wollen, dass die Destination ihre Wünsche erkennt und erfüllen kann, Kunden wollen mit kompetenten Mitarbeitern sprechen und erwarten bei der Kommunikation eines Missstandes, dass ihre Beschwerde ernst genommen und das Problem gelöst wird.

Beispiel: Der Kommentar der älteren Besucherin im Gästebuch der Gemeindehomepage, die sich über die verschlossenen Behindertentoiletten am Wurstmarkt und den Zustand der Wanderwege im Kirker Wald geäußert hat, sollte daher beantwortet und die angesprochenen Missstände nach Möglichkeit auch behoben werden.

Verbesserung der Service- und Dienstleistungsqualität bedeutet neben der Reaktion auf Verbesserungsvorschläge indes auch die aktive Ausgestaltung spezieller Angebote mit dem besonderen Plus an Service: so schätzen beispielsweise ältere und finanziell überdurchschnittlich situierte Wander- oder Radtouristen speziell buchbare Serviceleistungen wie Gepäcktransfer, organisierte Individual- und Gruppenangebote; geführte Ausflüge und bespielte Ausflugsziele werden ebenso verstärkt nachgefragt wie kombinierte Angebote aus verschiedenen touristischen Bereichen sowie authentische und alle Sinne ansprechende Angebote. Gerade im Zusammenhang mit dem Status des UNESCO-Biosphärenreservats Bliesgau und vor dem Hintergrund der *Regionalen Tourismuskonzeption Saarpfalz-Kreis und Biosphärenreservat Bliesgau* (vgl. dazu auch Kap. 6.6.1 und 6.6.2) lassen sich von Seiten der Saarpfalz-Touristik auch in Zusammenarbeit mit den touristischen Leitungsträgern aus der Gemeinde Kirkel neue Angebotsideen kreieren und am Markt testen. Kirkel könnte dabei zukünftig verstärkt als nördliches Tor zur Biosphäre auftreten und fungieren; ähnlich dem Konzept der „Tore“ zum Geopark Bergstraße-Odenwald (vgl. www.geo-naturpark.net). Die physisch-geographischen Besonderheiten Kirkels, die es vom „Rest“ der Biosphärenregion unterscheiden (Lage im Buntsandstein statt im Muschelkalk, hoher Waldanteil statt hoher Offenlandanteil, ausgeprägteres Mikroklima, Kletterfelsen etc.) können für die zukünftigen touristischen Entwicklung Kirkels als Chance und nicht als Hemmnis bei der Entwicklung neuer Angebote gesehen werden.

Weitere Chancen eröffnen sich im Falle einer erneuten Anerkennung der Biosphäre Bliesgau als LEADER-Region für den neuen EU-Förderzeitraum 2014-2020: Waren Projekte in Kirkel während der laufenden Förderperiode nur wenig vertreten, so bieten sich für die Zukunft voraussichtlich wieder neue Chancen, bei der Entwicklung und Umsetzung neuer biosphärentypischer und/oder interkommunal angelegter (Tourismus-)Projekte europäische Fördergelder zu akquirieren.

TREND 2: DIVERSIFIZIERUNG DER REISE- BZW. FREIZEITMOTIVE

Ein weiterer Faktor ist die Nachfragesteigerung nach speziellen touristischen Produkten und Dienstleistungen. Wandern und Radfahren sind zwar wichtige Massensegmente des deutschen und saarländischen Incoming-Tourismus, genügen heute jedoch nicht mehr allein zur erfolgreichen Ansprache des Gastes. Wichtig ist daher das Erkennen weiterer Trends und die Umsetzung zu vermarktbareren Angeboten, die den Gast ganzheitlich „mit allen Sinnen“ ansprechen. Themen wie Gesundheit und Wellness,

Kulinarik und Genuss lassen sich gut mit anderen Themen verbinden und eignen sich besonders im Rahmen der Imagewerbung. Die Einbindung beispielsweise von kulturellen Angeboten füllt die Bandbreite der Möglichkeiten über den primären Aspekt „entspannen und Natur erleben“ hinaus mit Inhalt und bietet den einzelnen Destinationen je nach ihrer speziellen Ausstattung (Stichwort Burganlage und Umfeld) die Möglichkeit zur individuellen Darstellung und zur Abgrenzung und Hervorhebung gegenüber anderen Destinationen.

Neben der zielgruppenscharfen Entwicklung und Vermarktung mehrtägiger Arrangements (Übernachtungsgäste generieren Wertschöpfung!) gilt es dabei auch, die für Kirkel wichtige Gruppe der Tagestouristen mit entsprechenden Angeboten zu erreichen. Tagesausflügler aus dem Saarland, aus Rheinland-Pfalz, aus Frankreich und aus Luxemburg sprechen nicht nur auf klassische Unternehmungen wie Wandern und Radfahren, sondern auch auf konkrete Angebote wie interessante Veranstaltungen, Märkte oder kulinarische Besonderheiten an.

Neben der Ausrichtung auf die „typischen Tagesreisenden“ (Paare über 50, Familien mit Kindern, Gruppen etc.), die wegen des vorhandenen Angebots kommen, kann eine Strategie auch die Schaffung von Angeboten für neue Zielgruppen sein, denen bislang in Kirkel noch nichts oder nur wenig geboten wird. Mit dem Thema Mittelalter werden hier bereits richtige Wege beschritten.

Sinnvoll ist immer der Blick über den Tellerrand, denn Andere liefern Inspiration, wie die Erschließung neuer Märkte funktionieren kann und mit welchen Maßnahmen welche Zielgruppen angesprochen werden: In Siersburg eröffnete im April 2012 ein neuer Hochseilgarten (www.rope-elite.de); Püttlingen ist bekannt für seinen Sommer-Biathlon und Dillingen erwartet in diesem Jahr beim mittlerweile achten Firmenlauf rund 15.000 Läufer. Beckingen verfügt mit seiner neuen Fußballgolf-Anlage ab dem 1. Juni 2012 über ein touristisches Alleinstellungsmerkmal im gesamten Saar-Lor-Lux-Raum; die Eifel bietet, ausgelöst durch die Reihe der „Eifel-Krimis“, ein immer umfangreicheres Angebot für Kriminalfans; Portale wie „Jochen Schweizer“ oder „MyDays“ boomen mit individuellen Erlebnissen vom Baggerfahren bei Dillingen über den Tandemfallschirmsprung in Wallerfangen-Düren bis zum Hochhausklettern in Frankfurt am Main; in Baden-Württemberg soll bald ein komplettes künstliches mittelalterliches Dorf als originelle Touristenstätte erbaut werden, usw. – hier rückt der Event-Charakter eindeutig gegenüber anderen Faktoren in den Vordergrund, Zielgruppen sind vornehmlich erlebnis- und trendorientierte Junge und Junggebliebene.

Zwei Beispiele für jugend- und eventorientierte (touristischen) Angebotsideen in Kirkel seien daher hier gegeben:

1. Kirkel verfügt über ein attraktives Naturfreibad, große innerörtliche Freiflächen (Naherholungs- und Freizeitbereich Mühlenweiher), die Burganlage und ein hübsches Ortsbild: Gleichzeitig entwickeln sich Trendsportarten, die ohne feste bauliche Anlagen inmitten eines urbanen oder naturnahen Umfeldes publikumswirksam und mit Event-Charakter ausgetragen werden können. Warum sollten daher nicht gerade an den genannten „Locations“ die ersten Saarland- oder besser noch Saar-Lor-Lux-Meisterschaften (beispielsweise) im Cross-Boccia (oder auch in einer ganz anderen publikumswirksamen Trend- und Fun-Sportart) stattfinden? (Infos z.B. unter www.crossboccia.com).
2. Kirkel wird sehr oft im Wetterbericht des SR-Radio genannt, da es an der hier gelegenen Wetterstation in der Frühe anscheinend sehr oft am (saarlandweit) kältesten ist: „Kirkel ist cool“- mit diesem Image ließe sich gerade bei der Werbung um jüngere Zielgruppen arbeiten: Kirkel bietet „coole Locations“, „coole Events“ etc. Im ganzen Saarland gibt es derzeit beispielsweise keine Möglichkeit, die olympische Wintersportart „Curling“ zu betreiben, vielleicht könnte die erste Curlinganlage gerade in Kirkel entstehen und der Ski-Club Kirkel bekäme eine Curling-Abteilung hinzu? Klettern ist ebenfalls cool, „outdoor“ an den Sandsteinformationen im

Kirkeler Wald oder „indoor“ in einer entsprechenden Halle. Vielleicht sucht Karlsberg für sein Produkt „Mixery Ice“ noch eine „coole“ Werbeplattform? Vielleicht ließe sich eine „cool summer“- Veranstaltung auf der Burganlage platzieren, indem an einem oder mehreren Wochenenden coole Musikevents mit den coolsten regionalen Nachwuchsacts um die cool summer trophy antreten!

Gleichzeitig wirbt die Gemeinde in ihrer Image-Broschüre damit, dass es hier im Durchschnitt saarlandweit sehr warm sei und dass es hier die meisten Sonnenstunden gebe – Kirkel ist also auch „hot“ und könnte sich als „hot spot“ für verschiedenste „heißen“ Veranstaltungen und Events etablieren (Lateinamerikanischer Tanz mit „heißen Rhythmen“, Oldtimertreffen mit „heißen Schlitten“, „ heiße Preise“ auf einem Markt mit Marktschreibern, etc.)

Zwischenfazit: Geschickt beworben und mithilfe professioneller (Eventagentur, Investor, Werbepartner) wie ortsansässiger/regionaler Partner (Vereine, Jugendliche etc.) ließen sich auch in Kirkel neue Erlebnisangebote platzieren, die sich als Erfolg in Sachen Imagewerbung und Erschließung neuer touristischer Zielgruppen erweisen könnten.

Bei aller Ausrichtung hin zu Jugendlichkeit, Action, Abenteuer und Event: Das große Thema demographische Wandel spielt nicht zuletzt auch bei der Angebotsgestaltung der „Destination Kirkel“ eine wachsende Rolle. Die Generation 50+ ist zumeist kaufkräftig und daher eine lohnenswerte Gästegruppe. Sie stellt jedoch besondere Ansprüche an Ausstattung, Service und Authentizität, die oft höher liegt als diejenigen jüngerer Gästekohorten. Statt dem „Mixery Ice Kletter-Camp“ im Kirkeler Wald greift hier doch eher das Schlemmer- und Wellness- Wochenende mit Besuch des Wurstmarkts und Biosphären-Panoramatour. Auf welche Zielgruppen soll gesetzt werden? Wie bei der Kapitalanlage empfiehlt sich grundsätzlich ein ausgewogener Mix sowie eine langfristig und nachhaltig ausgerichtete Diversifizierung der Angebote.

TREND 3: KÜRZER, DAFÜR ÖFTER

Trotz der zunehmenden Ausdifferenzierung der Nachfrageseite geht der generelle Trend im Bereich des Übernachtungstourismus seit Jahren weg von „der einen“ langen Urlaubsreise hin zu mehreren kürzeren Reisen: Lag die durchschnittliche Reisedauer vor 25 Jahren noch bei 19 Tagen, so sind es heute nur noch rund 12 Tage. Neben dem klassischen Sommerurlaub haben sich die Zweit-, Dritt- und Viertreisen, Tagesausflüge und spontane Wochenendunternehmungen heute fest etabliert. Zusätzlich zu den Tagesausflügen eröffnet das Segment der Kurz(urlaubs)reisen den Regionen damit wachsende Chancen für eine quantitative Steigerung des Besucheraufkommens. Gewinner dieser Entwicklung sind insbesondere interessante europäische Großstädte, die als Ziel mehrtägiger Städte(kurz-)reisen auch infolge des stark gewachsenen „Billigflieger“- Segments in den letzten Jahren oft zweistellige Besucheranstiege verbuchen konnten. Aber auch landschaftlich, kulturell oder anderweitig reizvolle Regionen werden als Ziel für den nach Abwechslung vom Alltag suchenden Gast wieder- oder neu entdeckt. Auch die Region SaarLorLux profitiert von diesen gesellschaftlichen Entwicklungen. Insbesondere zur Bedienung der steigenden Nachfrage nach ansprechenden Angeboten für den Wochenend-Kurztrip, den Zweit- und Dritturlaub treten neben die selbstorganisierten Aufenthalten immer mehr buchbare Arrangements im Markt auf.

Beispiele dazu zeigen den möglichen Weg: Profitieren kann die Weinbauregion der Mosel durch die Angebote der RyanAir (großflächige Werbung am Flughafen Frankfurt-Hahn) ebenso wie das Netzwerk „Gärten ohne Grenzen“ durch Bustouristen aus den BeNeLux-Ländern. Die Tourismus Zentrale Saarland bietet gemeinsam mit den rehinland-pfälzischen Partnern die „FreizeitCARD“ (www.freizeitcard.de) mit dem Slogan „168 Kurzurlaube in der Region“ an, die in einer ein-, drei- und

sechstägigen Version freien Eintritt zu zahlreichen kostenpflichtigen Ausflugszielen in der Region ermöglicht (jedoch ist kein Ausflugsziel in der Gemeinde Kirkel dabei).

Auch in Kirkel bieten buchbare Urlaubs-Arrangements Potenzial: Es gilt für die Zukunft, gerade für den Bereich der ein- bis viertägigen Kurzurlaube attraktive Angebote zu schaffen, um die Potenziale der Gemeinde und der Region voll auszuschöpfen. Hierbei sind wiederum die oben genannten allgemeinen gesellschaftlichen Entwicklungen und touristischen Trends bei der Angebotsgestaltung zu berücksichtigen.

Insbesondere das Internet als Informationsmedium sollte dabei in besonderer Weise genutzt werden. Erste Schritte dazu sind in der Gemeinde Kirkel bereits unternommen worden (Tourismus-Information auf www.kirkel.eu, Homepages der Vereine, Gastronomie- und Beherbergungsbetriebe), weitere könnten den Auftritt zukünftig ergänzen (z.B. Auftritt in sozialen Netzwerken, Einbindung und gezielte Platzierung der Angebote in touristische Suchmaschinen oder eine Panoramatour mit 360°-Visualisierung der wichtigsten Anlaufpunkte (vgl. die Homepage der Gemeinde Mettlach, www.mettlach.de). Neben den Internetseiten der Gemeinde betrifft dies insbesondere auch die Homepages der privaten Leistungsträger aus den Bereichen Beherbergung und Gastronomie, da der in Sachen Reiseplanung noch unentschlossene Internetuser oftmals gerade über jene „privaten“ Seiten einen ersten Eindruck vom touristischen Angebot der potenziellen Urlaubsregion bekommt. Hier sollte eine Qualitätsoffensive gestartet werden, Beratungsmöglichkeiten und Hilfestellung und gegebenenfalls eine finanzielle Unterstützung bei der Aufwertung der Homepages gegeben werden. Unterstützungsmöglichkeiten kann die Gemeinde dabei z.B. beim Deutschen Hotel- und Gaststättenverband (DEHOGA) oder bei der Industrie- und Handelskammer (IHK) bekommen, vielleicht kann aber schon allein der ortsansässige Fotograf gegen ein geringes Entgelt für die Aufnahme professioneller Fotos für die Internetseiten gewonnen werden!

Positiv auf die Entscheidung für eine bestimmte Region und eine bestimmte Unterkunft wirken sich zudem Klassifizierungs- und Zertifizierungssysteme aus, die dem potenziellen Gast eine Einordnung des interessierenden Hauses in eine Skala ermöglichen: Hier steht das Sternesystem des DEHOGA ebenso zur Verfügung wie die Möglichkeit zur Auszeichnung als „Bett&bike“-Betrieb oder „Wanderfreundlicher Gastgeber“ - Die Ausstattungs- und Servicekriterien sind klar definiert und bieten schon im Vorfeld der Reise Transparenz und Sicherheit bei der Suche nach der geeigneten Einkehr- oder Übernachtungsmöglichkeit. Was dann natürlich wirklich zählt, ist das Erlebnis des neu gewonnenen Besuchers vor Ort: Hier muss das Versprochene auch eingehalten werden, Themen wie Dienstleistungsmentalität und Servicequalität sollten dabei für alle Akteure jeden Tag aufs Neue eine Selbstverständlichkeit sein. Insofern sollte die Gemeinde die Schulung der ansässigen touristischen Leistungsträger fördern und unterstützen, beispielsweise durch eine Bezuschussung von touristischen Fortbildungen (vielfältige Touristische Weiterbildungsangebote bietet bspw. das „Deutsche Seminar für Tourismus“ (DSFT), aber auch Angebote in der Region (IHK, DEHOGA etc.)).

TREND 4: URLAUB IM EIGENEN LAND

Ein weiterer hier aufzuführender Trend ist die Entdeckung des eigenen Landes als Reiseziel: der Deutschland-Tourismus befindet sich auf Wachstumskurs, Deutschland ist mit rund 180 Mio. Inländerübernachtungen⁸⁸ im Jahr 2010 der mit weitem Abstand größte touristische Binnenmarkt der Europäischen Union. Der deutsche Gast von heute ist oftmals sehr reiseerfahren und hat europa- bis weltweit Urlaub gemacht. Ein Urlaub an heimischen Küsten, im deutschen Mittelgebirge oder im süddeutschen Alpenvorland ist oftmals Ausdruck der gezielten Rückbesinnung auf die Schönheiten des eigenen Heimatlandes. Auch von ausländischen Gästen wird Deutschland zunehmend als Reiseland entdeckt, ihr Anteil steigt stetig und mit zum Teil hohen Wachstumsraten.

⁸⁸ in Hotels und ähnlichen Betrieben, Quelle: DZT (Hrsg., 2011): Incoming-Tourismus Deutschland Edition 2011, S. 7

Die Entwicklung der Übernachtungen in Deutschland seit Anfang der 1990er Jahre zeigt nachfolgende Tabelle.

Der Trend ist dabei krisensicher: Auch in wirtschaftlich schlechten Zeiten verzichtet der Deutsche nicht auf seinen „wohlverdienten“ Urlaub, sondern er reist „anders“: kürzer, näher, (preis-)bewusster.

| | 1992 | 2000 | 2008 | 2010 |
|------------------------------|-------|-------|-------|-------|
| Gesamt (in Mio.) | 318,5 | 347,3 | 369,6 | 380,3 |
| Davon aus dem Ausland | 12,0% | 12,3% | 15,3% | 15,9% |

Tabelle 34: Übernachtungen in Deutschland⁸⁹

Das Saarland hat auch vor diesem Hintergrund gute Karten: durch Betonung der besonderen Lage im französisch-luxemburgischen Grenzraum und der charmanten und liebenswerten regionstypischen Besonderheiten kann es sich im Wettbewerb der deutschen Destinationen behaupten. Durch die Herausstellung von Genuss und Kulinarik kann der potenzielle Kunde individuell angesprochen werden und die Abhebung vom Angebot anderer Destinationen mit ähnlichen Zielgruppen kann gelingen. Hinzu kommt ein auch für die Gemeinde Kirkel interessanter Trend: Der ländliche Raum ist „in“, ländliche Lebensart, ländliches Wohnen, ländliche Küche und Urlaub auf dem Land sind seit zwei bis drei Jahren Themen und Inhalt zahlreicher neuer Zeitschriften und Magazine. Das Image einer „heilen Welt“ erlebt in Zeiten weltweiter Krisen, Staatsbankrotten und gesellschaftlichen Konflikten einen dauerhaften Aufschwung, der sich nicht zuletzt in der Wahl der Urlaubsregion widerspiegeln dürfte. Kirkel als „nördliches Tor zur Biosphärenregion Bliesgau“ hat auch vor diesem Hintergrund noch Potenziale in der Entwicklung neuer Bausteine und Arrangements, vom Familien-Kochkurs mit regionalen Kräutern und Produkten des Biosphären-Regals bis zum energieneutralen „zero-carbon-footprint“-Kurzurlaub mit Null-Energie-Unterkunft, eVelo und Orchideenbestimmungskurs.



Abb. 136: Titelseite des Magazins ‚Stern‘ vom 14. Mai 2009

⁸⁹ eigene Darstellung nach Quack/Schreiber (2004), S. 359, DZT (2009), S. 8 und DZT (2011), S. 8

Die *Regionale Tourismuskonzeption Saarpfalz-Kreis und Biosphärenreservat Bliesgau* bildet hierzu den Rahmen für die nächsten Jahre, wobei auch an dieser Stelle noch einmal auf den offenen Charakter des Konzepts verwiesen sei. Es können auch solche touristische Entwicklungen, Investitionen und Projektideen gegebenenfalls auf eine Zuschussung durch Land/Bund/EU hoffen, die nicht im Konzept aufgeführt sind. Wesentlich erscheint jedoch die Bedingung einer Ausrichtung an den touristischen Hauptthemenfeldern für den Landkreis und das Land sowie die Vereinbarkeit neuer touristischer Entwicklungen mit den ökonomischen, ökologischen und sozialen Aspekten der UNESCO-Biosphärenregion Bliesgau.

Die vorhergehende Abbildung zeigt die Titelseite des Magazins Stern vom 14. Mai 2009. Unter der Überschrift „Die neue Lust auf Deutschland – im Urlaub das eigene Land entdecken“ steht die Saarschleife als Wahrzeichen des Saarlandes sinnbildlich für den Urlaub im eigenen Land und als Beispiel für junge Destinationen, die sich vom Geheimtipp zum anerkannten Urlaubsziel entwickeln: Der Stern-Titel ist Zeichen des Erfolgs und zeugt vom Bedarf einer zeitgemäßen und zielgruppengerechten touristischen Ausrichtung, welche Trends und Rahmenbedingungen erkennt und in vermarktbarere Angebote umsetzt, bestehende Kundengruppen pflegt und Maßnahmen zur Erschließung neuer Quellmärkte und Zielgruppen anzuwenden weiß. Touristische Weiterbildung, gezielte Einbindung der Bürger und der Wirtschaft, Kooperationen mit touristischen Leistungsträgern und Dienstleistern und aktive Einbindung in die touristischen Aktivitäten der verschiedenen über- und interkommunalen Ebenen sowie der Mut zum Besonderen sind dabei Faktoren, die auch für die Gemeinde Kirkel ein Mehr an touristischer Wertschöpfung generieren können.

10.4.2. Ziele und Handlungsansätze für den Bereich Tourismus

| Ziele | Dies wird erreicht durch (Handlungsansätze) | Zuständiger Aufgabenträger |
|---|--|---|
| Anlehnung an das Regionale Tourismuskonzept Saarpfalz-Kreis und Biosphärenreservat Bliesgau | <ul style="list-style-type: none"> - Beachtung der touristischen Schwerpunktbereiche bei der strategischen und umsetzungsorientierten Tourismusarbeit (kommunal, interkommunal, sowie sonstige Akteure und Leistungsträger) - Bezugnahme zu den Zielen und Leitgedanken der Biosphäre bei der Entwicklung neuer touristischer Angebote - Stärkung des interkommunalen Planungsansatzes - Vermehrte Nutzung des LEADER-Förderansatzes, insbesondere für die neue EU-Förderperiode ab 2014 | Biosphärenzweckverband Bliesgau und Lokale Aktionsgruppe Bliesgau Gemeinde Kirkel Saarpfalz-Touristik touristische Leistungsträger |
| Steigerung der touristischen Wertschöpfung in der Gemeinde Kirkel | <ul style="list-style-type: none"> - Bindung des Touristen für eine möglichst lange Zeit - Zusammenarbeit von öffentlichen und privaten Partnern (Public-Private-Partnership) - Kooperationen sowohl im privaten als auch im öffentlichen Sektor durch die Zusammenarbeit von touristi- | Tourismus Zentrale Saarland Saarpfalz-Touristik Gemeinde Kirkel Bestehende und neu zu akqui- |

| | | |
|---|--|---|
| | <p>schen Organisationseinheiten und touristischen Dienstleistern</p> <ul style="list-style-type: none"> - Entwicklung neuer und regionaltypischer Angebote und unter Ausnutzung zielgruppengerechter und öffentlichkeitswirksamer Marketingmaßnahmen | <p>rierende touristische Leistungsträger</p> <p>(Biosphärenzweckverband und Lokale Aktionsgruppe Bliesgau)</p> |
| <p>Verbesserung des gastronomischen Angebots, Schaffung von Qualitätskriterien, Schaffung eines touristischen Bewusstseins und eines Biosphärenbewusstseins</p> | <ul style="list-style-type: none"> - kritische Bewertung der vorhandenen Einrichtungen und daraufhin gegebenenfalls der Ausbau eines qualitativ ansprechenden gastronomischen Angebots - Einbeziehung der Gastronomiebetriebe in die Entwicklung gastronomiebezogener Handlungsansätze (z.B. themenbezogene Workshops und Fortbildungen), Förderung der Eigeninitiative - Benutzerfreundlichkeit durch Ausdehnung der Öffnungszeiten: Gibt es Betriebe, in denen man frühstücken kann? Gibt es Betriebe, die ab Mittag durchgehend geöffnet haben? Zielvorgabe: Angebot zumindest einer kleinen Karte während der Nachmittagsstunden, um Wanderern, Radfahrern etc. die Möglichkeit zur Einkehr auch außerhalb der normalen Öffnungszeiten zu bieten (zumindest an Wochenenden und Feiertagen sowie ggf. im Sommer sowie in den Oster- und Herbstferien und im Rahmen von organisierten Tagesfahrten usw.) - Angebot regionaler und saisonaler Produkte: Gibt es hier schon Aktivitäten in einzelnen Betrieben? Kann man die Thematik auch „konventionellen“ Betrieben schmackhaft machen? Was kann die Biosphärenregion Bliesgau diesbezüglich beitragen? Zielvorgabe: Kooperation mit regionalen Erzeugern, Direktvermarktern usw., Schaffung von Synergie-Effekten im Bereich Landwirtschaft/Kulturlandschaftspflege, Ökopädagogik, Etablierung besonderer Speisekarten statt Einheitsessen - Infomaterial über tourismusrelevante Angebote in der Gemeinde und in der (Biosphären-) Region (Wander- und Radkarten, regionale Erzeugnisse, Broschüren, Tipps zu aktuellen Veranstaltungen, Empfehlung von Übernachtungsmöglichkeiten etc.). Zielvorgabe: Vernetzung der Angebote, Verbesserung der touristischen Servicequalität des Personals, Verbesserung des Informationsflusses an den Besucher, Erlebarmachung des Themas Biosphäre | <p>Biosphärenzweckverband Bliesgau und Lokale Aktionsgruppe Bliesgau</p> <p>Gemeinde Kirkel</p> <p>Gastronomiebetriebe, Landwirtschaft</p> <p>Saarpfalz-Touristik</p> <p>Vereine</p> <p>(Externe Fachleute und Berater)</p> |

| | | |
|--|--|--|
| | <ul style="list-style-type: none"> - Ausbau des Angebotes der landwirtschaftlichen Betriebe bzw. Pferdehöfe (Hofladen, Hofschänke, Hofrestaurant,...) in Zusammenhang mit den Zielen der Biosphärenregion Bliesgau zur Ausweitung der Produktion und Vermarktung regionaler Produkte und Dienstleistungen - Das Bewusstsein in der Bevölkerung für die Biosphäre Bliesgau sollte mit geeigneten Maßnahmen nachhaltig gestärkt werden. „Wir leben dort, wo andere Urlaub machen“ als Slogan. | |
| <p>Vorhandensein eines qualitativ ansprechenden wie quantitativ ausreichenden Angebots an Übernachtungsbetrieben</p> | <ul style="list-style-type: none"> - Buchbarkeit auch über Internet - Möglichkeit, auch nur eine Übernachtung buchen zu können - Möglichkeit zur Selbstversorgung (Kochnische) - Zusammenarbeit der Übernachtungsbetriebe untereinander sowie mit der Gemeindeverwaltung / Tourist-Info bei der Suche nach sofort verfügbaren Unterkunftsmöglichkeiten - Infomaterial über tourismusrelevante Angebote in der Gemeinde und in der Region (Wander- und Radkarten, regionale Erzeugnisse, Broschüren, Tipps zu aktuellen Veranstaltungen, Empfehlung von Einkehrmöglichkeiten etc.) <p>wünschenswerte Zusatzkriterien:</p> <ul style="list-style-type: none"> - Zertifizierung der Betriebe (Sterne-System der DEHOGA o.ä.) - Prädikat „Wanderfreundlicher Gastgeber“ - Prädikat „Bett&Bike-Betrieb“ - Angebot einer Verleihstation für Fahrräder/ E-Bikes - Angebot zusätzlicher Serviceleistungen (Gepäcktransfer, Abholservice, kleine (regionsbezogene) Geschenke und Aufmerksamkeiten etc.) | <p>Gemeinde Kirkel</p> <p>Beherbergungsbetriebe</p> <p>Investoren und Geschäftspartner</p> <p>Privatpersonen</p> <p>Bestehende Einrichtungen/Organisationen</p> <p>(externe Fachleute und Berater)</p> |

| | | |
|--|---|--|
| <p>Erhöhung der Aufenthaltsdauer</p> | <ul style="list-style-type: none"> - Attraktivierung der vorhandenen touristischen Angebote, verbesserte Ausnutzung des vorhandenen Potenzials - Auf- und Ausbau weiterer touristischer Angebote (und „Erlebnisse“) - Vernetzung der touristischen Angebote miteinander, Integration von gastronomischen und sonstigen touristischen Angeboten, Besucherlenkungssysteme - Verbesserung des „Erlebniswertes“ für Individualtouristen, Schaffung des Wunsches nach Wiederkehr bzw. Verlängerung des Aufenthalts - Kooperation mit Reiseveranstaltern, Einbindung touristischer Leistungsträger i.w.S. - Erarbeitung vermarktungsfähiger zielgruppenspezifischer Arrangements und Erlebnisse - Kooperation mit touristischen „Konkurrenzdestinationen“ bei der Erarbeitung von Urlaubsvorschlägen, gemeinsame/gegenseitige Bewerbung (Nutzung der Biosphärenregion als Kooperationsplattform) | <p>Gemeinde Kirkel</p> <p>Touristische Leistungsträger, Projektentwickler</p> <p>Touristische Dienstleistungsunternehmen</p> <p>(Externe Berater wie Werbe- und Marketingfachleute, Eventagenturen etc.)</p> |
| <p>Flankierende Maßnahmen zur Steigerung der touristischen Wertschöpfung</p> | <ul style="list-style-type: none"> - Erhöhung der Wahrscheinlichkeit von Folgebesuchen - Perfektionierung der gesamten touristischen Leistungskette, insbesondere die Nachbetreuung mit Mailings - Werbung und Marketing (z.B. zu „coolen“ und „heißen“ Veranstaltungen und Events) - Vernetzung mit Partnern, Cross Marketing (vgl. Test: Broschürenbestellung bei Saarpfalz-Touristik und TZS) - Innovationsmanagement, Kreative Preispolitik - Weiterbildungen im touristischen Bereich (DEHOGA, DSFT etc. - Auf- und Ausbau touristischer bzw. touristisch relevanter Produkte, Angebote und Erlebnisse (vgl. Workshop-Aussagen: mehr Kultur, Kino etc.) | <p>Gemeinde Kirkel</p> <p>Touristische Leistungsträger</p> <p>(Externe Berater und Tourismusfachleute)</p> |

| | | |
|--|---|--|
| <p>Bauliche und sonstige gestalterische Qualitätskriterien</p> | <ul style="list-style-type: none"> - regionaltypische Bauweise außen (Fassadengestaltung, Fenster- und Türformen, Dacheindeckung und sonstige Gewerke, Anbauten, Werbeschriften, Stellflächen, Hofflächen, Garten- und Hausvorflächengestaltung), qualitativ und ästhetisch ansprechende Einrichtung und Ausstattung innen - Verwendung regionaltypischer Materialien (Naturstein, Holz, etc.), weitestgehender Verzicht auf regionsfremde Stilelemente („Baumarktlösungen“, unpassende Materialien, Farben und Formen) - Schaffung einladender Vorflächen und Außengastronomie, ansprechende Bestuhlung und Ausstattung, Bepflanzung mit regionstypischen Zier- und Nutzpflanzen | <p>Gemeinde Kirkel</p> <p>Touristische Leistungsträger</p> <p>Privatpersonen</p> |
| <p>Allgemeines / Rahmenbedingungen</p> | <ul style="list-style-type: none"> - Private / Kleinunternehmer, die mit den Besuchern der Gemeinde Geld verdienen wollen, müssen sich darüber klar sein, dass oft ein langer Atem erforderlich ist, bis Gewinne mit der Geschäftsidee erzielt werden. Aktivitäten sind im ersten Jahr meist wirtschaftlich noch wenig lukrativ. Die Gemeinde kann hier mit flankierenden Maßnahmen behilflich sein (Bereitstellung Standort / Verzicht auf Standgebühren / Anschubfinanzierung, Unterstützung in Form von Bewerbung und Abstimmung des touristischen Angebots etc.) - Gemeinde kann z.B. Gastronomie- und Übernachtungsbetriebe mit Telefonnummer und Öffnungszeiten an Ballungs- / Knotenpunkten touristischer Aktivitäten mittels Infotafel bewerben - Wichtig sind die Bewusstseinsbildung der touristischen Leistungsträger bzgl. Service- und Kundenorientierung sowie die Vernetzung der Betriebe untereinander zur Verbesserung der Auskunftsmöglichkeiten für den Gast. Die Gemeinde kann dies unterstützen durch ein Zurverfügungstellen monatlicher Veranstaltungskalender (auch über die Gemeinde hinaus) und bei Bedarf zu erneuernder Verzeichnisse der Gastronomie- und Beherbergungsbetriebe, der touristischen Einrichtungen und Angebote inkl. Öffnungszeiten, Kontaktdaten u.ä. | <p>Gemeinde Kirkel</p> <p>Touristische Leistungsträger</p> |

10.4.3. Fördermöglichkeiten ‚Tourismus‘

Das Ziel der saarländischen Tourismuspolitik ist es, die Zahl der Tagesbesucher und Übernachtungsgäste in den nächsten Jahren sichtbar zu steigern. Es wird angestrebt, dass die Zahl der Übernachtungen von heute rund 2,2 Millionen um 25 % bis zum Jahre 2015 ansteigt. Um diesen Zielen gerecht zu werden, wurde die „Saarländische Tourismusstrategie 2015“ mit 180 Maßnahmen und Projekten entwickelt. Um ihre Umsetzung zu begleiten, gründeten das Ministerium für Wirtschaft und Wissenschaft sowie die Tourismus-Zentrale die saarländische „Tourismusallianz 2015“.

Als Leitthemen dienen dabei die Bereiche ‚Promotabler Geschäftstourismus‘ (Tagungen / Seminare, Kongresse, Messen), Aktivtourismus (Wandern, Radfahren, Natur erleben etc.) sowie Kultur- und Städtetourismus.

Das Ministerium für Wirtschaft und Wissenschaft hat im Juni 2010 das mit 9,3 Millionen Euro dotierte größte Investitionsprogramm gestartet, das es im Saarland bisher für den Tourismus gegeben hat. Die Förder- und Kreditmittel stehen unter anderem Hotel- und Gaststättenbetrieben zur Verfügung, um ihr Angebot zu verbessern. Weitere Unterstützungsmöglichkeiten bietet die Saarländische Investitionskreditbank an.

Auskünfte über tourismusbezogene Förderprogramme erteilt das im Ministerium für Wirtschaft, Arbeit, Energie und Verkehr ansässige Referat E/2 – Tourismuspolitik, Tourismusförderung, Industriekultur.

10.5. TECHNISCHE INFRASTRUKTUR, VERKEHR UND UMWELT

10.5.1. Technische Infrastruktur in der Gemeinde Kirkel im Jahr 2025

Im Zusammenhang mit dem zu erwartenden Bevölkerungsrückgang ist in den kommenden 10-15 Jahren von einer verminderten Auslastung der technischen Infrastruktureinrichtungen auszugehen. Folge dessen werden höhere Kosten für die Unterhaltung überdimensionierter Netze bei gleichzeitiger Abnahme des Verbrauches sein. Dies wird zu steigenden Pro-Kopf-Kosten für die Bürger führen.

Dennoch ist ein Rückbau der technischen Infrastruktureinrichtungen nicht ohne weiteres möglich, da dies zu Beeinträchtigungen der Funktionsfähigkeit der Netze führen kann und erhebliche finanzielle und technische Auswirkungen nach sich ziehen würde. Zudem ist trotz der Schrumpfung eine angemessene und wohnortnahe Versorgung der Bevölkerung mit Infrastruktur zu gewährleisten, da dies ein Bestandteil der kommunalen Grundversorgung darstellt. Im Zuge von Sanierungsmaßnahmen besteht gegebenenfalls die Möglichkeit – bei Vorliegen gesicherter Erkenntnisse über die Entwicklung der Auslastung – eine Anpassung an den veränderten Bedarf (z.B. kleinere Leitungsquerschnitte oder Netzeinheiten) vorzunehmen.

Im Bereich der Abwasserentsorgung kann die zunehmende Nutzung dezentraler und naturnaher Konzepte die Betriebs- und Wartungskosten verringern und damit eine Gebührenerhöhung reduzieren. Die wichtigste Maßnahme zur Verringerung bzw. Vermeidung zusätzlicher Kosten stellt jedoch die Innenentwicklung dar. Hierdurch wird zum einen ein kostenintensiver Ausbau der Infrastruktureinrichtungen vermieden und zum anderen eine erhöhte Auslastung im Bereich der vorhandenen Siedlungsstrukturen erreicht. Die vorhandenen Einrichtungen können so optimal genutzt werden.

Ein weiterer wichtiger Standortfaktor werden zukünftig die Geschwindigkeiten der Internetverbindungen darstellen.

Insgesamt sollte zur Unterhaltung der technischen Infrastruktur sowie auch beim Thema Verkehr und Umwelt zukünftig mehr auf interkommunale Kooperationen gesetzt werden, da sich hieraus Synergieeffekte ergeben und Kosten eingespart werden können.

10.5.2. Ziele und Handlungsansätze für den Bereich „Technische Infrastruktur“

| Ziele | Dies wird erreicht durch (Handlungsansätze) | Zuständiger Aufgabenträger |
|--|--|--|
| Kompakte Siedlungsentwicklung zur Vermeidung eines weiteren Ausbaus der technischen Infrastruktur und damit verbundenen Kosten | <ul style="list-style-type: none"> - Wiedernutzbarmachung innerörtlicher Brachflächen: vor der Ausdehnung der Bebauung in den Außenbereich sollten die Möglichkeiten zur Nutzung innerörtlicher Brachflächen ausgeschöpft werden - Innenentwicklung durch Baulückenschließung bzw. Schließung innerörtlicher Freiflächen: vorrangig vor der Ausweisung neuer Bauflächen sollten Baulücken geschlossen werden und innerörtliche Freiflächen, die bereits im Flächennutzungsplan als Bauflächen dargestellt sind, geschlossen werden - Nutzung leerstehender Gebäude für Wohnungen, kleine Handwerks- und Gewerbebetriebe, Dienstleistungsbetriebe etc. | Gemeinde Kirkel in Kooperation mit Eigentümern |
| Reduzierung von Gebührenerhöhungen bzw. deren Auswirkungen | <ul style="list-style-type: none"> - ständige Erhebung bzw. Ergänzung von Daten der Ver- und Entsorger, um die zu erwartenden Gebührenerhöhungen einzuschätzen und ggf. Gegenmaßnahmen ergreifen zu können. Daten zu Auslastung, Sanierungsbedarf, Bedarfsentwicklung und Gebührenentwicklung müssen von den Ver- und Entsorgungsträgern bereitgestellt werden. Die jeweiligen Träger können zur Aufstellung von Zukunftskonzepten angehalten werden. - weiterhin interkommunale Zusammenarbeit / Kooperation mit den Nachbarkommunen nutzen und weiter ausbauen: hierdurch können Synergieeffekte genutzt werden und Betriebs- und Verwaltungskosten eingespart werden - Steigerung der Eigenversorgung der Kommune mit Energie durch verstärkte Nutzung regenerativer Energien (Erneuerbare Energien haben in den letzten Jahren bereits Zunahmen zu verzeichnen): hierdurch kann mehr Unabhängigkeit von konventionellen Energieversorgern und steigenden Preisen für Strom, Erdgas, Erdöl etc. erreicht werden; durch die Einspeisung von Strom | Gemeinde Kirkel in Kooperation mit den zuständigen Ver- und Entsorgungsträgern |

| | | |
|--------------------------------------|---|--|
| | aus Photovoltaikanlagen können beispielsweise Preiserhöhungen verringert werden. | |
| Verbesserung der Breitbandversorgung | - Ggf. Verbesserung der Breitbandversorgung in den Siedlungsrandbereichen der einzelnen Ortsteile | |

10.5.3. Verkehrssituation in der Gemeinde Kirkel im Jahr 2025

Insbesondere im Hinblick auf die zunehmend älteren Bevölkerungsgruppen ist die Sicherung und Attraktivierung der innerörtlichen Fußwegeverbindungen anzustreben. Darüber hinaus muss die Verkehrssicherheit durch die Entschärfung von Kreuzungen sowie durch die Gestaltung von Straßenräumen (zur Reduzierung der Fahrgeschwindigkeiten) und die Schaffung von Querungshilfen erhöht werden. Wichtige Fußquerungen müssen außerdem behindertengerecht/ barrierefrei gestaltet werden. Ebenso ist im öffentlichen Personennahverkehr ein Ausbau der Barrierefreiheit anzustreben. Dies beinhaltet sowohl die Gewährleistung einer guten Erreichbarkeit der Haltestellen als auch die senioren-gerechte Ausgestaltung von Bussen und Bahnen.

Dem steigenden Mobilitätsbedürfnis der Bevölkerung soll durch einen bedarfsgerechten Ausbau des ÖPNV Rechnung getragen werden. Da bestehende Systeme vor dem Hintergrund des rückläufigen Schülerverkehrs teilweise in Zukunft nicht mehr rentabel sein werden, müssen innovative und flexible Lösungen angestrebt werden. Dies kann z.B. durch den Ausbau flexibler Bedienformen wie Fahrzeug-Pools, die Einrichtung von Bürgerbussen sowie durch nachfrageorientierte Taktzeiten und optimierte ÖPNV-Netze erreicht werden. Auf diese Weise kann gerade der älteren Bevölkerung eine Alternative zur längeren Nutzung des eigenen Pkws geboten werden, die eine ebenso hohe Flexibilität erlaubt.

| Ziele | Dies wird erreicht durch (Handlungsansätze) | Zuständiger Aufgabenträger |
|---|--|--|
| Reduzierung der verkehrsbedingten Umweltbelastungen / Erhöhung der Verkehrssicherheit | <ul style="list-style-type: none"> - Erfassung der aktuellen Verkehrsbelastung / Aufstellung eines Verkehrsgutachtens (Durchführung von weiteren Verkehrszählungen als Grundlage zur Ableitung von erforderlichen Maßnahmen zur Verkehrsberuhigungsmaßnahmen/ Lärminderung) - Straßenraumgestaltung zur Verkehrsberuhigung(z.B. Anlage von Straßenverengungen, Pflanzkübeln etc.) im Bereich überwiegend geradliniger Straßen (bspw. „Auf der Windschnorr“ in Limbach) - Einrichtung einer Carsharing-Station (ggf. auf kommunaler Ebene) zur Reduzierung des gesamten Verkehrsaufkommens | Gemeinde Kirkel Landesbetrieb für Straßenbau |
| Ausbau und Instandhaltung der Fuß- und Radwege | - Attraktivierung / Ausbau und Pflege der innerörtlichen Fußwegebeziehungen (z.B. der Fußwegeverbindung | Gemeinde Kirkel in Kooperation mit den Grundstückseigen- |



| | | |
|---|---|---|
| | <p>„Auf dem Felsen“, „Goethestraße – Unnerweg“ in Kinkel-Neuhäusel und „Im Dintental“)</p> <ul style="list-style-type: none"> - behindertengerechte Absenkung / barrierefreier Ausbau von Gehwegen an allen wichtigen Fußquerungen - Einrichtung einer Verleihstation für Elektrofahrräder, ggf. zunächst als Testphase (Anreiz für die ältere Bevölkerung das Fahrrad als alltägliches Verkehrsmittel zu nutzen) - Anreize für Bürger schaffen auf das Auto zu verzichten (bspw. Etablierung eines „laufenden Schulbusses“ – Kinder werden auf einer festgelegten Route jeden Tag zu Fuß abgeholt) - Ausbau der vorhandenen Radwege | <p>tüchern</p> |
| <p>Attraktivierung und Anpassung des ÖPNV</p> | <ul style="list-style-type: none"> - Förderung der Barrierefreiheit im ÖPNV (Einsatz von Niederflurbussen durch die Etablierung von Buskaps, kundenfreundliche Fahrscheinautomaten, barrierefreie Gestaltung der Haltestellen, Schaffung von Sitzmöglichkeiten etc.) - barrierefreier Ausbau des Bahnhofes in Kinkel-Neuhäusel - gestalterische Maßnahmen der Fußgängerunterführung an den Bahnhöfen - Erhalt des ÖPNV-Angebotes zwischen den drei Ortsteilen und Ergänzung durch weitere flexible, bedarfsorientierte ÖPNV-Angebote - Durchführung einer Bedarfsabfrage bezüglich des ÖPNV zur Einschätzung der Kundenwünsche - Vermarktung des bereits bestehenden Anrufsammeltaxis deutlich verbessern | <p>Gemeinde Kirkel in Kooperation mit den jeweiligen Nahverkehrsgesellschaften sowie mit dem Landkreis und Land</p> |

10.5.4. Ökologie in der Gemeinde Kirkel im Jahr 2025

Die Gemeinde Kirkel zeichnet sich durch ihre Lage im Grünen mit ausgedehnten Waldflächen, der Bliessaue sowie kleineren, teils noch strukturreichen Offenlandschaften aus, was für die hohe Wohnqualität und die siedlungsnahen Erholung in Kirkel von entscheidender Bedeutung ist. Insbesondere im Hinblick auf die zunehmend älteren Bevölkerungsgruppen gewinnt die siedlungsnahen Erholung an Bedeutung.

Der sinkende Flächendruck durch die zu erwartende Abnahme der Bevölkerung kann positiv genutzt werden. Eine Ausweitung der Bebauung in die meist sensiblen Außenbereiche kann durch die Ausnutzung von innerörtlichen Potenzialen (Schließung von Baulücken, Umnutzung von Leerständen) vermieden werden. Im Zuge des demographischen Wandels ist von einer Zunahme leerstehender, teils maroder Gebäude sowie von Brachflächen in den Gemeindebezirken auszugehen. Dies führt häufig zu erheblichen Gestaltungsmängeln und demnach zur Verringerung der Wohnqualität. Durch den Abriss leerstehender, maroder Gebäude und die Nutzung von Brachflächen als Grün- und Aufenthaltsbereiche kann dieser Entwicklung entgegengewirkt werden. Gleichzeitig wird die Wohnqualität verbessert und eine Schonung der natürlichen Ressourcen (Boden- und Wasserhaushalt, Klima) erreicht. In diesem Zusammenhang ist ein besonderes Augenmerk auf die Auebereiche zu legen, wo Flächen durch Rückbau von leerstehenden Gebäuden oder versiegelten Flächen wieder als natürliche Überschwemmungsflächen und Lebensraum zurück gewonnen werden könnten.

Im Hinblick auf den zunehmenden Rückgang der Landwirtschaft sind insbesondere in den extensiv genutzten, strukturreichen Landschaftsausschnitten (z.B. Offenland und Kirkeler Bachaue westlich von Kirkel-Neuhäusel) Veränderungen der Kulturlandschaft wie die Zunahme von Brachflächen zu erwarten. Es müssen daher Strategien zum Erhalt der landwirtschaftlichen Nutzung oder alternative Nutzungsformen (z.B. Beweidung zur Landschaftspflege, Freizeit-Pferdehaltung, Pflege durch Obst- und Gartenbauverein oder Privateigentümer) erarbeitet werden. Auch durch die Erschließung alternativer Einkommensquellen für die Landwirte kann hierzu beigetragen werden.

Im Laufe der nächsten 15 bis 20 Jahre ist außerdem eine Erhöhung der Energiekosten zu erwarten. Zur Reduzierung des Energieverbrauchs und als Beitrag zum Klimaschutz sind daher ein Ausbau der Nutzung regenerativer Energien sowie die Steigerung der Energieeffizienz anzustreben. Im Rahmen der Planung einer „Null-Emissions-Region“ für das Biosphärenreservat Bliesgau ist u.a. auch für die Gemeinde Kirkel eine drastische Reduzierung des CO₂-Ausstoßes angedacht. In Sachen erneuerbare Energien, insbesondere bei der Solarenergie, ist die Gemeinde Kirkel bereits auf einem guten Weg. Zur Steigerung der Energieeffizienz und zur Nutzung von Dachflächen (z.B. auf Gewerbehallen) für Photovoltaik bestehen jedoch noch große Potenziale. Durch effizientere Energie- und / oder Brennwertechnik, energetische Sanierung von Gebäuden oder die Optimierung der Einstellmöglichkeiten bei Heizungen kann Energie eingespart werden.

10.5.5. Ziele und Handlungsansätze für den Bereich „Umwelt“

| Ziele | Dies wird erreicht durch (Handlungsansätze) | Zuständiger Aufgabenträger |
|--|---|---|
| Erhalt und Pflege der Kulturlandschaft | <ul style="list-style-type: none"> - Sicherung der landwirtschaftlichen Nutzung: die landwirtschaftliche Nutzung verhindert ein Verbrachen von Flächen und ist daher auch von besonderer Bedeutung zum Erhalt der offenen Kulturlandschaft. Insbesondere die extensive Grünlandnutzung (v.a. westlich von Kirkel und im Kirkeler Bachtal) trägt zur Sicherung einer abwechslungsreichen Landschaft bei. Da eine extensive Nutzung meist für den Landwirt wirtschaftlich unrentabel ist, ist hier z.B. die Inanspruchnahme von Fördermitteln der AUM (Agrarumweltmaßnahmen) anzustreben. - Erhalt der landwirtschaftlichen Betriebe / Erschließung alternativer Einkommensquellen für die Landwirte: | Landwirte Gemeinde Kirkel Forst Eigentümer |



Verbindung mit Tourismus, Übernachtungsmöglichkeiten, Ferien auf dem Bauernhof, Verkauf selbst hergestellter Produkte etc.

- Offenhaltung der Kirkeler Bachaue westlich der Ortslage Kirkel-Neuhäusel, z.B. durch extensive Beweidung (Weidetiere als Landschaftspfleger)
- Strukturanreicherung in der ausgeräumten Agrarlandschaft: Anlage von Brache- und Heckenstreifen zum Erhalt der Bodenertragsfähigkeit und zur Aufwertung des Landschaftsbildes,
- Erhalt der Waldflächen: Sicherung der Waldflächen als bedeutsames Naherholungsgebiet in Siedlungsnähe (unter Sicherung einer naturverträglichen Nutzung); naturnahe Waldbewirtschaftung zur Erhöhung der Erlebnisqualität des Waldes
- Entwicklung naturnaher, ungenutzter Wälder innerhalb der Kernzone des Biosphärenreservates Bliesgau
Im Rahmen des Biosphärenreservats Bliesgau besteht auf den Flächen der Entwicklungszone die Möglichkeit zur Initiierung diverser Projekt im Bereich der umweltfreundlichen Erzeugung, Verarbeitung und Vermarktung von Produkten aus dem Biosphärenreservat sowie für die Entstehung einer umwelt- und sozialverträglichen Erholungsnutzung. Beispiele hierfür können sein:
 - o Entwicklung des produzierenden Gewerbes vor allem an traditionellen Standorten
 - o Ansiedelung produktverarbeitender Betriebe vorzugsweise in Erzeugerschwerpunkten und Zentralen Orten der Ländlichen Räume *
 - o bedarfsorientierte Entwicklung von Handwerk und Dienstleistung unter dem Aspekt der Gewährleistung einer Grundversorgung der Bevölkerung in den Ländlichen Räumen
 - o Entwicklung und Förderung regionaler Wirtschaftskreisläufe zur Maximierung der Wertschöpfung vor Ort
 - o Förderung der energetischen Nutzung biogener Rohstoffe
- Erhalt und Ergänzung der ortstypischen Siedlungsrandeingrünung / Erhalt der siedlungsnahen privaten Grünflächen; Ergänzung der Eingrünung:
 - o im Neubaugebiet im Südosten von Altstadt
 - o am südlichen Ortsrand von Limbach

| | | |
|---|--|-------------------------------|
| | <ul style="list-style-type: none"> ○ „Am Ehrmannswäldchen“ in Kirkel-Neuhäusel | |
| Sicherung und Attraktivierung bestehender und Schaffung neuer Grünflächen im Dorf | <ul style="list-style-type: none"> - Erhalt der attraktiven Aufenthalts- und Grünbereiche im Umfeld der Burganlage in Kirkel-Neuhäusel - Erhalt und Attraktivierung des Grünzuges am Freizeitzentrum Mühlenweiher in Kirkel-Neuhäusel: Ergänzung von Sitzgelegenheiten, Schaffung attraktiver Aufenthaltsbereiche am Bach (Gewässer „erlebbar“ machen) - Schaffung von attraktiven, innerörtlichen Grünbereichen mit Aufenthaltsmöglichkeiten im Umfeld der Dorfhalle in Limbach; Beseitigung von Gestaltungsmängeln; Einbeziehung des Gewässers: Verbesserung der „Erlebbarkeit“ des Gewässers, z.B. durch die Schaffung von Blickbeziehungen zum Mutterbach oder von Aufenthaltsbereichen am Bach - Attraktivierung des Aufenthaltsbereiches (des Dorfplatzes) am Feuerwehrgerätehaus in Altstadt ; Beseitigung von Gestaltungsdefiziten, z.B. Abschirmung oder Verlagerungen der Containerstellplätze, Gliederung des Platzes und Eingrünung mit dorftypischen Gehölzen - Umgestaltung des Schulhofes und des Schulumfeldes (versiegelte Fläche zwischen Grundschule und Schule in Limbach): Entsiegelung von Flächen, Baumpflanzungen, klare Trennung von Spielflächen und Parkplatz - gestalterische Aufwertung der Brachfläche am Ortseingang von Limbach (z.B. durch Begrünung und Entsiegelung) - Abriss von leerstehenden, maroden Gebäuden sowie Entsiegelung von Brachflächen: leerstehende Gebäude oder versiegelte Brachflächen können zu für die Öffentlichkeit zugänglichen Grünflächen umfunktioniert werden (auch als Zwischennutzung sinnvoll, z.B. im Ortskern von Altstadt oder am Ortseingang von Limbach) - Förderung von Begrünungsmaßnahmen bzw. Entsiegelungsmaßnahmen im Bereich von Hausvorflächen: hierdurch wird das Ortsbild deutlich aufgewertet. Darüber hinaus wird eine Aufwertung und Gestaltung des Straßenraumes erreicht | Gemeinde Kirkel Eigentümer |
| Minderung von Lärmbelastun- | <ul style="list-style-type: none"> - Lärmsanierung / Lärminderungsmaßnahmen gemäß | Gemeinde Kirkel in Zusam- |

| | | |
|---|---|---|
| <p>gen</p> | <p>Lärmaktionsplan (z.B. in der „Oberen Hauptstraße“ in Limbach)</p> <ul style="list-style-type: none"> - Aufstellung des Lärmaktionsplans (2. Stufe) und Ableitung von Lärminderungsmaßnahmen für die stark belasteten Ortsdurchgangsstraßen von Limbach und Kirkel-Neuhäusel - Verminderung der Lärmbelastung im Mutterbachtal und am Gackelsberg zur Sicherung des Naherholungspotenzials | <p>menarbeit mit Landesbetrieb für Straßenbau</p> |
| <p>Erhalt und Wiederherstellung naturnaher Gewässer und Auebereiche</p> | <ul style="list-style-type: none"> - Freihaltung der Auen von weiterer Bebauung: hierdurch wird eine Verschärfung der Hochwassersituation vermieden. Gleichzeitig werden die Auen als wertvoller Grün- und Erholungsräume gesichert - Auslagerung des Bauhofes aus dem Uferbereich des Mühlgrabens und Entwicklung einer naturnahen Grünfläche: hierdurch kann der Retentionsraum der Blies vergrößert und damit die Hochwassergefahr vermindert werden - Struktur fördernde Maßnahmen / Förderung der Eigendynamik des Gewässers an der Blies (gemäß Gewässerentwicklungsplanung Blies) - Renaturierung ausgebauter Bachläufe: hierdurch werden wieder naturnahe Gewässer als Lebensraum für Pflanzen und Tiere sowie natürliche Überflutungsflächen geschaffen. Innerhalb der Ortslagen können im Bereich derzeit ausgebauter Gewässer wieder „erlebbar“ Bachläufe geschaffen werden, die das Ortsbild und die Aufenthaltsqualität im Ort deutlich aufwerten können. Im Planungsraum bieten sich Maßnahmen z.B. in folgenden Bereichen an <ul style="list-style-type: none"> o Kirkeler Bach in Ortslage Kirkel-Neuhäusel und westlich der Ortslage: o Mutterbach zwischen Kirkel-Neuhäusel und Limbach sowie in Ortslage von Limbach (teilweise bereits geplant) o Feilbach und Wäschbach westlich Ortslage Altstadt | <p>Gemeinde Kirkel</p> |
| <p>Begrenzung des Flächenverbrauchs</p> | <ul style="list-style-type: none"> - Ausnutzung des großen Potenzials zur innerörtlichen Entwicklung im Bereich von Baulücken sowie durch die Umnutzung von Leerständen (vor der Erschließung von | <p>Gemeinde Kirkel in Kooperation mit Eigentümern</p> |

| | | |
|---|--|-------------------------------|
| | neuen Bauflächen) | |
| Ausbau regenerativer Energien / Steigerung der Energieeffizienz | <ul style="list-style-type: none"> - Nutzung von Brachflächen (Konversionsflächen, sowie Flächen entlang von Bahnlinie oder Autobahn) als Standort für Photovoltaik-Freiflächenanlagen - Ausstattung von geeigneten Dachflächen mit Photovoltaikanlagen oder Sonnenkollektoren (insbesondere größere Gewerbehallen); z.B. auch durch Anmietung privater Dachflächen durch die Gemeindewerke - Nutzung von Synergieeffekten (z.B. durch Blockheizkraftwerk) und energetische Sanierung von öffentlichen Gebäuden - Förderung der energetischen Sanierung privater Häuser bzw. der Errichtung von Blockheizkraftwerken, z.B. durch Gemeinde oder Gemeindewerke (fördert bereits Blockheizkraftwerke) - Bürgerbeteiligung beim Ausbau regenerativer Energien („Bürgerkraftwerke“) - Ausbau von Angeboten zur Beratung und Unterstützung der Bürger bei Fragen der Nutzung regenerativer Energien (Beispiel: Solarkataster, Beratung über Gemeindebauamt) - Ausbau der Umweltbildung für Kinder, Jugendliche und Erwachsene / Einrichtung von „Umweltseiten“ in den Kirkeler Nachrichten zur Information der Bürger | Gemeinde Kirkel Eigentümer |

10.5.6. Fördermöglichkeiten „Technische Infrastruktur, Verkehr und Umwelt“

| Name des Förderprogramms (Fördergeber) | Ziel |
|--|--|
| <p>Agrarumweltmaßnahmen (aus Mitteln der Gemeinschaftsaufgabe „Verbesserung der Agrarstruktur und des Küstenschutzes“, GAK, finanziert) (Ministerium für Umwelt und Verbraucherschutz)</p> | <ul style="list-style-type: none"> - Beibehaltung des ökologischen Landbaus - extensive Bewirtschaftung des Dauergrünlands - Umwandlung von Ackerflächen in extensiv zu nutzendes Dauergrünland - Anwendung von Mulch- oder Direktsaat oder Mulchpflanzverfahren im Ackerbau - Ausbringung flüssiger Wirtschaftsdünger mit besonders umweltfreundlichen Ausbringungsverfahren |



| | |
|--|--|
| | <ul style="list-style-type: none"> - Anbau von Zwischenfrüchten oder Untersaaten im Ackerbau oder Begrünung von Dauerkulturen - Silllegung von Gewässerrandstreifen - Maßnahmen des Vertragsnaturschutzes, Förderung von artenreichem Dauergrünland und Streuobstförderung (regionale Regelungen) |
| <p>Ausgleichszulage (aus Mitteln der Gemeinschaftsaufgabe „Verbesserung der Agrarstruktur und des Küstenschutzes“, GAK, finanziert) (Ministerium für Umwelt und Verbraucherschutz)</p> | <ul style="list-style-type: none"> - Gewährung einer Ausgleichszulage zur Sicherung der landwirtschaftlichen Erwerbstätigkeit und zum Ausgleich ständiger natürlicher und wirtschaftlicher Nachteile - Ziel ist es, in benachteiligten Gebieten (Berggebiete, Benachteiligte Agrarzonen, Kleine Gebiete) eine standortgerechte Landbewirtschaftung zu sichern |
| <p>Förderung forstwirtschaftlicher Maßnahmen (aus Mitteln der Gemeinschaftsaufgabe „Verbesserung der Agrarstruktur und des Küstenschutzes“, GAK, finanziert) (Ministerium für Umwelt und Verbraucherschutz)</p> | <ul style="list-style-type: none"> - Erstaufforstung - naturnahe Waldbewirtschaftung - forstwirtschaftliche Zusammenschlüsse - forstwirtschaftliche Infrastruktur |
| <p>Förderung wasserwirtschaftlicher Maßnahmen (aus Mitteln der Gemeinschaftsaufgabe „Verbesserung der Agrarstruktur und des Küstenschutzes“, GAK, finanziert) (Ministerium für Umwelt und Verbraucherschutz)</p> | <ul style="list-style-type: none"> - Ziel ist die umweltverträgliche Bewirtschaftung der Wasserressourcen durch Verbesserung der wasserwirtschaftlichen Infrastruktur und des Hochwasserschutzes als Beitrag zur nachhaltigen Entwicklung des ländlichen Raums unter Berücksichtigung der Ziele der EG-Wasser-Rahmenrichtlinie und der EG-Hochwasserrisikomanagement-Richtlinie - Neubau und Erweiterung von Hochwasserschutzanlagen - Maßnahmen zur naturnahen Gewässerentwicklung, um den ökologischen und chemischen Zustand der oberirdischen Gewässer zu verbessern |
| | <ul style="list-style-type: none"> - Neubau und Erweiterung von Abwasserbehandlungsanlagen bis zu einer Größe von 5000 Einwohnerwerten in ländlichen Gemeinden und die dazugehörigen Kanalisationen sowie entsprechende Kanalisationen zu bereits bestehenden Abwasserbehandlungsanlagen (ausgenommen Erschließungsmaßnahmen neuer oder geplanter Siedlungs- und Industriegebiete) - Neubau und Erweiterung von Wasser sparenden überbetrieblichen Einrichtungen zur Entnahme, Speicherung und Zuleitung von Wasser für Beregnungszwecke bis zur Übergabestelle an das jeweilige einzelbetriebliche Bewässerungsnetz |

| | |
|---|--|
| | <ul style="list-style-type: none"> - Neubau und Erweiterung von Anlagen zur Wasserspeicherung, Grundwasseranhebung und Pumpenanlagen zur überbetrieblichen Bewirtschaftung landwirtschaftlicher Wasserressourcen |
| <p>Saarländische Richtlinie zur Förderung von Maßnahmen des naturgemäßen Wasserbaus und der Gewässerentwicklung (Ministerium für Umwelt und Verbraucherschutz)</p> | <ul style="list-style-type: none"> - Unterhaltung, Pflege und Entwicklung von Gewässern - naturnahe Gestaltung von Gewässern einschließlich ihrer Gewässerrandstreifen zur Verbesserung des Wasserrückhalts in der Landschaft und zur naturnahen Gewässerentwicklung, sowie Maßnahmen zur Wiederherstellung der biologischen Durchgängigkeit des Gewässers - Wiederherstellung und Fortentwicklung naturnaher Gewässerauen einschließlich der Beseitigung oder Umwandlung standortfremder Anpflanzungen in Auebereichen sowie der Anlage von Auenwald - Anlage von Gewässerrandstreifen und Schutzpflanzungen zur Verminderung von Stoffausträgen und Bodenabtrag - Notwendiger Grunderwerb für Maßnahmen des naturgemäßen Wasserbaus und der Gewässerentwicklung - Vorplanungen wie konzeptionelle Vorarbeiten, Zweckforschungen, Untersuchungen, Beweissicherungen und Erhebungen im Zusammenhang vorgenannter Maßnahmen - Aus- und Fortbildungsmaßnahmen im Sinne des § 13 Abwasserabgabengesetz |
| <p>Förderung der Breitbandversorgung ländlicher Räume (aus Mitteln der Gemeinschaftsaufgabe „Verbesserung der Agrarstruktur und des Küstenschutzes“, GAK, finanziert) befristet bis 31.12.2013 (Ministerium für Umwelt und Verbraucherschutz)</p> | <ul style="list-style-type: none"> - Ziel ist es, durch die Schaffung einer zuverlässigen, erschwinglichen und hochwertigen Breitbandinfrastruktur die Nutzung der modernen Informations- und Kommunikationstechnologien in bisher unterversorgten ländlichen Gebieten zu ermöglichen, und damit insbesondere land- und forstwirtschaftliche Unternehmen in ihrer Wettbewerbsfähigkeit zu stärken - Zuschüsse der Zuwendungsempfänger an private oder kommunale Netzbetreiber bei Investitionen in leitungsgebundene oder funkbasierte Breitbandinfrastrukturen - Verlegung von Leerrohren (die für die Breitbandinfrastruktur genutzt werden können) - Informationsveranstaltungen, Machbarkeitsuntersuchungen, Planungsarbeiten und Aufwendungen, die der Vorbereitung und Begleitung der o.g. Maßnahmen |

| | |
|---|---|
| | men dienen |
| Busförderung Saarland (aus Mitteln des Gemeindeverkehrsfinanzierungsgesetzes) | <ul style="list-style-type: none"> - Zuwendungen zur Beschaffung neuer Omnibusse, soweit diese zum Erhalt und zur Verbesserung von Linienverkehren im Saarland erforderlich sind und überwiegend für diese Verkehre eingesetzt werden |
| Förderung von ÖPNV-Infrastrukturmaßnahmen (im Rahmen des Vollzugs des Gemeindeverkehrsfinanzierungsgesetzes) (Ministerium für Wirtschaft, Arbeit, Energie und Verkehr) | <ul style="list-style-type: none"> - Förderung von barrierefreien Bushaltestellen - Förderung von Niederflurbussen - Förderung von Fahrgastinformationssystemen |
| Förderung der Dorferneuerung (Ministerium für Inneres und Sport) | <ul style="list-style-type: none"> - zur Verbesserung der innerörtlichen Verkehrsverhältnisse |
| LENA – Richtlinie für die Gewährung von Zuwendungen des Landes zur Förderung von Maßnahmen im Rahmen des Programms Landschaft entsiegeln – Natur aktivieren (Ministerium für Umwelt und Verbraucherschutz) | <ul style="list-style-type: none"> - Abriss und Rückbau von baulichen Anlagen unterschiedlichster Art in der freien Landschaft |
| Saarländische Richtlinie über die Gewährung von Zuwendungen zur Förderung von Maßnahmen im Bereich Naturschutz und Landschaftspflege (Ministerium für Umwelt und Verbraucherschutz) | <ul style="list-style-type: none"> - dient der Erhaltung, der Entwicklung und der Wiederherstellung von Lebensräumen, Lebensgemeinschaften und Populationen von Tier- und Pflanzenarten - Erwerb von Grundstücken in ausgewiesenen oder geplanten Schutzgebieten bzw. in geschützten Biotopen nach § 22 SNG - Erwerb von Grundstücken mit besonderer naturschutzfachlicher Bedeutung oder mit besonderem Entwicklungspotenzial zur Schaffung eines Biotopverbundes - Gestaltungs-, Schutz-, Pflege- und Entwicklungsvorhaben zur Umsetzung der Ziele des Arten- und Biotopschutzes bzw. zur Erhaltung oder Gestaltung des typischen Landschaftsbildes - Sanierung von Landschaftsschäden - Ergänzung und Neuanlage von Streuobstwiesen mit traditionellen Hochstammsorten |
| Kommunale Förderung privater Begrünungsmaßnahmen | <ul style="list-style-type: none"> - Anpflanzungen von Hecken, Haus- und Hofbäumen, Kletterpflanzen - Zuschuss in Höhe von 60% der Kosten für das Pflanzenmaterial |

| | |
|--|--|
| <p>Richtlinie für die Förderung von Maßnahmen kommunaler Gebietskörperschaften und sonstiger Körperschaften des öffentlichen Rechts im Zukunftsenergieprogramm „Zukunftsenergieprogramm kommunal (ZEP-kommunal)</p> <p>Förderprogramm Klima Plus Saar</p> <p>(Ministerium für Wirtschaft, Arbeit, Energie und Verkehr)</p> | <ul style="list-style-type: none"> - Wärmedämmmaßnahmen im Gebäudebestand zur Verminderung des Wärmebedarfs von Gebäuden, die vor dem 1. Januar 1990 errichtet wurden - Blockheizkraftwerke - Nahwärmenetze - Thermische Solarkollektoranlagen - Wärmepumpen zur Gebäudeheizung in Neu- und Altbauten - Holz- und Strohfeuerungsanlagen - Entwicklungs-, Pilot- und Demonstrationsvorhaben - Energiekonzepte und Machbarkeitsstudien |
| <p>Richtlinie für die Förderung von Maßnahmen zur energetischen Modernisierung der sozialen Infrastruktur in Gemeinden</p> <p>Förderprogramm Klima Plus Saar</p> <p>(Ministerium für Wirtschaft, Arbeit, Energie und Verkehr)</p> | <ul style="list-style-type: none"> - umfassende bauliche Erneuerung von Gebäuden in Stadterneuerungsgebieten - energetische Modernisierung von Gebäuden in Kommunen mit besonders schwieriger Haushaltsslage bzw. Haushaltsnotlage |
| <p>Richtlinie für die Förderung von Maßnahmen im Zukunftsenergieprogramm „Zukunftsenergieprogramm Technik (ZEP-Tech)</p> <p>Förderprogramm Klima Plus Saar</p> <p>(Ministerium für Wirtschaft, Arbeit, Energie und Verkehr)</p> | <ul style="list-style-type: none"> - Austausch alter Heizungskessel - Fotovoltaikanlagen - Energieeffiziente Elektromotoren - Kleine Windkraftanlagen - Entwicklungs-, Pilot- und Demonstrationsvorhaben |
| <p>BAFA-Förderung (Förderungen des Bundesamtes für Wirtschaft und Ausfuhrkontrolle)</p> | <ul style="list-style-type: none"> - Förderung von Solarkollektoranlagen - Förderung von Biomasseanlagen - Förderung von effizienten Wärmepumpen |
| <p>Breitbandversorgung ländlicher Räume (Staatskanzlei Saarland)</p> | <p>Gefördert werden</p> <ul style="list-style-type: none"> - Investitionen in leitungsgebundene oder funkbasierte Breitbandinfrastrukturen, - Investitionen in Leerrohrsysteme für Breitband sowie - Informationsveranstaltungen, Machbarkeitsuntersuchungen, Planungsarbeiten und Aufwendungen, die der Vorbereitung und Begleitung der Investitionsmaßnahme dienen. |
| | |

| | |
|--|---|
| <p>Aktion Wasserzeichen (Ministerium für Umwelt und Verbraucherschutz)</p> | <p>Um die Reduzierung der hydraulischen Belastung von Abwasseranlagen und eine Verbesserung der Leistungsfähigkeit von Kläranlagen zu erzielen, fördert das Saarland Maßnahmen zur Niederschlagswasserbehandlung sowie zur Fremdwasservermeidung und -entflechtung. Förderfähig sind der Bau von Regenrückhaltebecken und Niederschlagswasserentlastungsanlagen sowie Maßnahmen zur Niederschlagswasserbewirtschaftung.</p> |
| <p>Förderung von Maßnahmen im Bereich Naturschutz und Landschaftspflege (Ministerium für Umwelt und Verbraucherschutz)</p> | <p>Gefördert werden</p> <ul style="list-style-type: none"> - der Erwerb von Grundstücken in ausgewiesenen oder geplanten Schutzgebieten und -objekten sowie außerhalb dieser Gebiete bei Flächen, die der Schaffung eines Biotopverbundes dienen, - Gestaltungs-, Schutz-, Pflege- und Entwicklungsvorhaben, - die Sanierung von Landschaftsschäden und - die Ergänzung und Neuanlage von Streuobstwiesen mit traditionellen Hochstammsorten. |



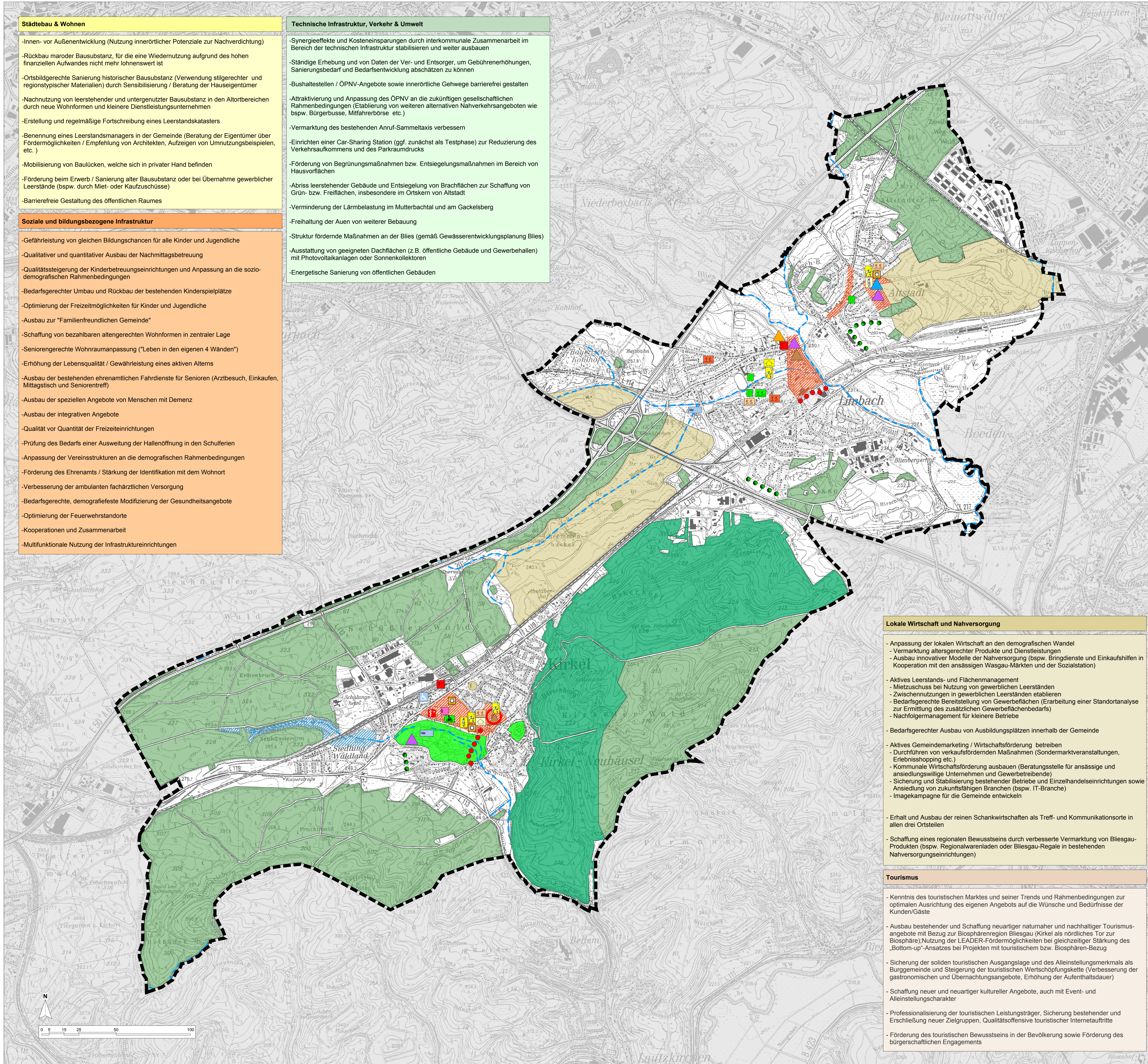
11. RÄUMLICHES ENTWICKLUNGSKONZEPT

Das nachfolgende Planwerk fasst die oben aufgeführten Handlungsempfehlungen für die Gemeinde Kirkel in einem Zieleplan zusammen. Es werden dabei die räumlichen Handlungs- und Interventionsbereiche dargestellt und um Aussagen zu den Entwicklungsvorstellungen ergänzt.

In den jeweiligen Ortsteilen der Gemeinde finden sich **Schwerpunktbereiche**, welche überwiegend Maßnahmenschwerpunkte in den Bereichen „**Soziale und bildungsbezogene Infrastruktur**“ sowie „ **Lokale Wirtschaft, Nahversorgung und Tourismus**“ abdecken. Diese Maßnahmenschwerpunkte konzentrieren sich insbesondere auf die Ortszentren und sind dem Räumlichen Entwicklungskonzept zu entnehmen.

Plan 15: Räumliches Entwicklungskonzept





Städtebau & Wohnen

- Innen- vor Außenentwicklung (Nutzung innerörtlicher Potenziale zur Nachverdichtung)
- Rückbau maroder Bausubstanz, für die eine Wiedernutzung aufgrund des hohen finanziellen Aufwandes nicht mehr lohnenswert ist
- Ortsbildgerechte Sanierung historischer Bausubstanz (Verwendung stilgerechter und regionaltypischer Materialien) durch Sensibilisierung / Beratung der Hauseigentümer
- Nachnutzung von leerstehender und untergenutzter Bausubstanz in den Altbereichen durch neue Wohnformen und kleinere Dienstleistungsunternehmen
- Erstellung und regelmäßige Fortschreibung eines Leerstandskatasters
- Benennung eines Leerstandsmanagers in der Gemeinde (Beratung der Eigentümer über Fördermöglichkeiten / Empfehlung von Architekten, Aufzeigen von Umnutzungsbeispielen, etc.)
- Mobilisierung von Baulücken, welche sich in privater Hand befinden
- Förderung beim Erwerb / Sanierung alter Bausubstanz oder bei Übernahme gewerblicher Leerstände (bspw. durch Miet- oder Kaufzuschüsse)
- Barrierefreie Gestaltung des öffentlichen Raumes

Soziale und bildungsbezogene Infrastruktur

- Gefahrleistung von gleichen Bildungschancen für alle Kinder und Jugendliche
- Qualitativer und quantitativer Ausbau der Nachmittagsbetreuung
- Qualitätssteigerung der Kinderbetreuungseinrichtungen und Anpassung an die sozio-demografischen Rahmenbedingungen
- Bedarfsgerechter Umbau und Rückbau der bestehenden Kinderspielplätze
- Optimierung der Freizeitmöglichkeiten für Kinder und Jugendliche
- Ausbau zur "Familienfreundlichen Gemeinde"
- Schaffung von bezahlbaren altengerechten Wohnformen in zentraler Lage
- Seniorengerechte Wohnraumanpassung ("Leben in den eigenen 4 Wänden")
- Erhöhung der Lebensqualität / Gewährleistung eines aktiven Alterns
- Ausbau der bestehenden ehrenamtlichen Fahrdienste für Senioren (Arztbesuch, Einkaufen, Mittagstisch und Seniorentreff)
- Ausbau der speziellen Angebote von Menschen mit Demenz
- Ausbau der integrativen Angebote
- Qualität vor Quantität der Freizeiteinrichtungen
- Prüfung des Bedarfs einer Ausweitung der Hallenöffnung in den Schullerien
- Anpassung der Vereinsstrukturen an die demografischen Rahmenbedingungen
- Förderung des Ehrenamts / Stärkung der Identifikation mit dem Wohnort
- Verbesserung der ambulanten fachärztlichen Versorgung
- Bedarfsgerechte, demografiefeste Modernisierung der Gesundheitsangebote
- Optimierung der Feuerwehrstandorte
- Kooperationen und Zusammenarbeit
- Multifunktionale Nutzung der Infrastruktureinrichtungen

Technische Infrastruktur, Verkehr & Umwelt

- Synergieeffekte und Kosteneinsparungen durch interkommunale Zusammenarbeit im Bereich der technischen Infrastruktur stabilisieren und weiter ausbauen
- Ständige Erhebung und von Daten der Ver- und Entsorger, um Gebührenerhöhungen, Sanierungsbedarf und Bedarfsentwicklung abschätzen zu können
- Bushaltestellen / ÖPNV-Angebote sowie innerörtliche Gehwege barrierefrei gestalten
- Attraktivierung und Anpassung des ÖPNV an die zukünftigen gesellschaftlichen Rahmenbedingungen (Etablierung von weiteren alternativen Nahverkehrsangeboten wie bspw. Bürgerbusse, Mitfahrerbörsen etc.)
- Vermarktung des bestehenden Anruf-Sammeltaxis verbessern
- Einrichten einer Car-Sharing Station (ggf. zunächst als Testphase) zur Reduzierung des Verkehrsaufkommens und des Parkraumdrucks
- Förderung von Begrünungsmaßnahmen bzw. Entsiegelungsmaßnahmen im Bereich von Hausvorfächern
- Abriss leerstehender Gebäude und Entsiegelung von Brachflächen zur Schaffung von Grün- bzw. Freiflächen, insbesondere im Ortskern von Altsiedlung
- Verminderung der Lärmbelastung im Mutterbachtal und am Gackelsberg
- Freihaltung der Auen von weiterer Bebauung
- Struktur fördernde Maßnahmen an der Blies (gemäß Gewässerentwicklungsplanung Blies)
- Ausstattung von geeigneten Dachflächen (z.B. öffentliche Gebäude und Gewerbehallen) mit Photovoltaikanlagen oder Sonnenkollektoren
- Energetische Sanierung von öffentlichen Gebäuden

Lokale Wirtschaft und Nahversorgung

- Anpassung der lokalen Wirtschaft an den demografischen Wandel
- Vermarktung altersgerechter Produkte und Dienstleistungen
- Ausbau innovativer Modelle der Nahversorgung (bspw. Bringdienste und Einkaufshilfen in Kooperation mit den ansässigen Wasgau-Märkten und der Sozialstation)
- Aktives Leerstands- und Flächenmanagement
- Mietzuschuss bei Nutzung von gewerblichen Leerständen
- Zwischennutzungen in gewerblichen Leerständen etablieren
- Bedarfsgerechte Bereitstellung von Gewerbeflächen (Erarbeitung einer Standortanalyse zur Ermittlung des zusätzlichen Gewerbeflächenbedarfs)
- Nachfolgeplanung für kleinere Betriebe
- Bedarfsgerechter Ausbau von Ausbildungsplätzen innerhalb der Gemeinde
- Aktives Gemeindeförderung / Wirtschaftsförderung betreiben
- Durchführen von verkaufsfördernden Maßnahmen (Sondermarktveranstaltungen, Erlebnisshopping etc.)
- Kommunale Wirtschaftsförderung ausbauen (Beratungsstelle für ansässige und ansiedlungswillige Unternehmen und Gewerbetreibende)
- Sicherung und Stabilisierung bestehender Betriebe und Einzelhandelseinrichtungen sowie Ansiedlung von zukunftsfähigen Branchen (bspw. IT-Branche)
- Imagekampagne für die Gemeinde entwickeln
- Erhalt und Ausbau der reinen Schankwirtschaften als Treff- und Kommunikationsorte in allen drei Ortsteilen
- Schaffung eines regionalen Bewusstseins durch verbesserte Vermarktung von Bliesgau-Produkten (bspw. Regionalwarenläden oder Bliesgau-Regale in bestehenden Nahversorgungseinrichtungen)

Tourismus

- Kenntnis des touristischen Marktes und seiner Trends und Rahmenbedingungen zur optimalen Ausrichtung des eigenen Angebots auf die Wünsche und Bedürfnisse der Kunden/Gäste
- Ausbau bestehender und Schaffung neuartiger naturnaher und nachhaltiger Tourismusangebote mit Bezug zur Biosphärenregion Bliesgau (Kirkel als nördliches Tor zur Biosphäre), Nutzung der LEADER-Fördermöglichkeiten bei gleichzeitiger Stärkung des „Bottom-up“-Ansatzes bei Projekten mit touristischem bzw. Biosphären-Bezug
- Sicherung der soliden touristischen Ausgangslage und des Alleinstellungsmerkmals als Burggemeinde und Steigerung der touristischen Wertschöpfungskette (Verbesserung der gastronomischen und Übernachtungsangebote, Erhöhung der Aufenthaltsdauer)
- Schaffung neuer und neuartiger kultureller Angebote, auch mit Event- und Alleinstellungscharakter
- Professionalisierung der touristischen Leistungsträger, Sicherung bestehender und Erschließung neuer Zielgruppen, Qualitätssoffensive touristischer Internetauftritte
- Förderung des touristischen Bewusstseins in der Bevölkerung sowie Förderung des bürgerschaftlichen Engagements

Legende

Maßnahmen Städtebau und Wohnen

- Attraktivierung des Marktplatzes in Verbindung mit einem Umnutzungskonzept für den ehemaligen Wasgau-Markt in Kirkel-Neuhäusel
- Neugestaltung des Vorplatzes der ehemaligen Grundschule in Altsiedlung zu Mehrgenerationenplatz
- Potenzielle Gebiete für teilräumliche Entwicklungskonzepte

Soziale und bildungsbezogene Infrastruktur

- GS** - Schwerpunktbildung der Grundschule Kirkel-Neuhäusel
- Schaffung von weiteren Krippenplätzen
- Prüfung des Bedarfs eines weiteren Spielplatzes
- Laufender Schulbus
- Mit dem Rad zur Schule
- Ausbau der Generationenarbeitsmöglichkeiten
- Prüfung des Bedarfs einer Seniorenbetreuungseinrichtung in Kirkel-Neuhäusel
- Bedarfsgerechter Ausbau der stationären Seniorenbetreuungsplätze
- Optimierung des Mittagstischangebots für Senioren
- Einrichtung eines wohnortnahen Seniorentreffs in Altsiedlung
- Bedarfsgerechte Ausweitung des Seniorennachmittags in Kirkel-Neuhäusel
- Optimierung der Auslastung der Freizeiteinrichtung
- Bedarfsgerechte Erweiterung der Öffnungszeiten der Freibäder
- Prüfung des Bedarfs eines zentralen Gesundheitshauses in Kirkel-Neuhäusel
- Installation von Umkleieräumen für weibliche Feuerwehrmitglieder

Lokale Wirtschaft und Nahversorgung

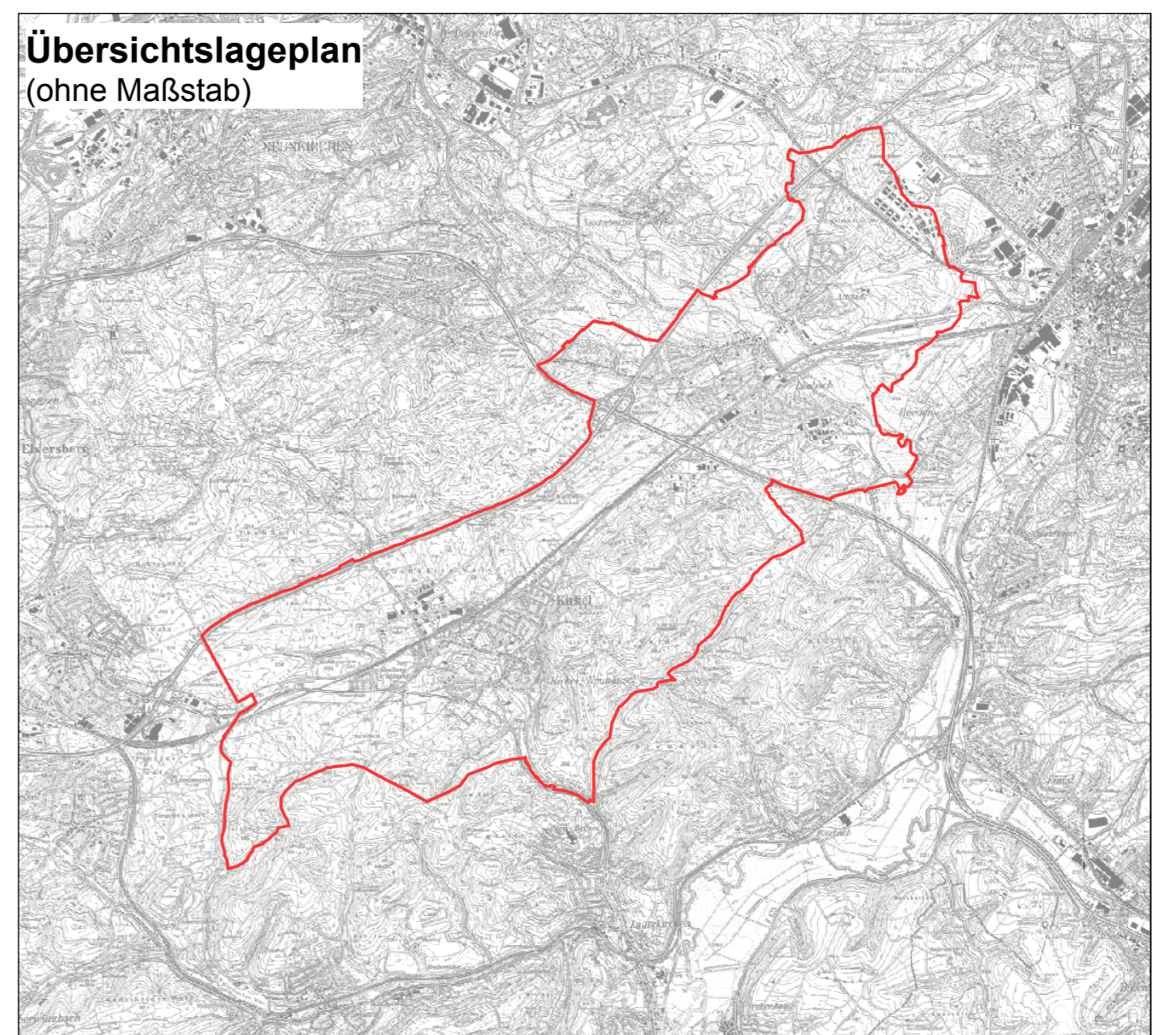
- Integration innovativer Modelle der Nahversorgung (Bringdienste, mobiler Anbieter)
- Attraktivierung des Wochenmarktes (bspw. durch Sondermarktveranstaltungen und Events)

Verkehr

- Barrierefreier Ausbau des Bahnhofes in Kirkel-Neuhäusel
- Instandsetzung / Attraktivierung Fußweg zwischen Goethestraße und Unnerweg und Fußweg "Im Dintental"

Umwelt

- Erhalt und naturnahe Bewirtschaftung der Waldflächen
- Entwicklung naturnaher, ungenutzter Wälder (Kernzone Biosphärenreservat)
- Strukturanreicherung in der ausgedünnten Agrarlandschaft
- Erhalt und Attraktivierung innerörtlicher Grünflächen
- Offenhaltung der Kirkeler Bachläufe
- Erhalt und Ergänzung der ortstypischen Siedlungsrandeingerünung
- Renaturierung ausgebauter Bachläufe
- Schaffung von attraktiven innerörtlicher Grünflächen
- Gestalterische Aufwertung der Brachfläche
- Auslagerung des Bauhofes aus dem Uferbereich des Mühlengraben



| | | |
|-----------------------|---------------------|--------------------------------|
| Maßstab 1 : 15.000 | Datum 02.05.2013 | Planformat 1025 mm x 800 mm |
|-----------------------|---------------------|--------------------------------|

Gemeinde Kirkel
Räumliches Entwicklungskonzept
Plan: Vorentwurf

12. DURCHFÜHRUNGSMODALITÄTEN

12.1. KOORDINATION UND STEUERUNG DER UMSETZUNG

12.1.1. Bisheriges Vorgehen

Die Gemeinde Kirkel hat in jüngster Vergangenheit unterschiedliche Konzepte, Gutachten und Bebauungspläne erstellt. Die darin enthaltenen Analysen und Handlungsempfehlungen dienen dem hier vorliegenden GEKO als Grundlage für die Formulierung weiterer Ziele und Maßnahmen. Das GEKO ergänzt diese Ergebnisse um aktuelle Planungen und Projekte und überprüft die Vereinbarkeit der Handlungsvorschläge mit den Auswirkungen des demografischen Wandels. In die Erstellung des GEKOs mit eingeflossen sind ferner die Einschätzungen und konkreten Ideen der Bürgerinnen und Bürger zur Zukunft ihrer Gemeinde.

Mit der Erstellung des GEKOs wurde das Planungsbüro ARGUS CONCEPT – Gesellschaft für Lebensraumentwicklung mbH beauftragt.

Auftrag des Büros war es, in enger Zusammenarbeit mit den Fachabteilungen der Gemeinde Kirkel, insbesondere der Fachbereich 3 „Bauen und Umwelt“ die Bestandsaufnahme und –analyse, die Erstellung eines Leitbildentwurfes sowie die Entwicklung von Handlungsempfehlungen und die Organisation und Moderation der Bürgerwerkstätten durchzuführen.

Der Ablauf wurde folgendermaßen organisiert:

- erste Abstimmungsgespräche zwischen ARGUS CONCEPT und der Gemeinde Kirkel
- Abstimmungsgespräche zwischen ARGUS CONCEPT und verschiedenen Fachabteilungen der Gemeinde Kirkel bezüglich Datenbeschaffung
- Bestandsaufnahme durch ARGUS CONCEPT vor Ort
 - o Einschätzung des Baualters, der Bauqualität und der Baudichte in der Gesamtgemeinde
 - o Aufnahme ortsbildprägender Strukturen und Gebäude
 - o Betrachtung der Umfeld-, Freiraum- und Gestaltqualität
 - o Betrachtung der städtebaulichen Konflikte und Mängel im Wohnumfeld und im öffentlichen Raum
 - o Erfassung der gewerblichen und Wohnleerstände
 - o Analyse der Nutzungsstruktur
 - o Aufnahme und Analyse der Zusammensetzung der Gewerbegebiete
 - o Aufnahme aller sozialen und bildungsbezogenen Infrastruktureinrichtungen und Einschätzung des jeweiligen Gebäudezustands
 - o Einschätzung der verkehrlichen Situation (Lärmbelastungen, Gefahrenpunkte, etc.)
 - o etc.
- Literaturrecherche zu bereits bestehenden Planungen und Konzepten der Gemeinde Kirkel
 - o Homepage der Gemeinde Kirkel: www.kirkel.eu
 - o verschiedene aktuelle Bebauungspläne der Gemeinde Kirkel
 - o Saarpfalz-Kreis (2010): Grundstücksmarktbericht 2010 für den Saarpfalz-Kreis
 - o West GkA (2008): Brandschutzbedarfsplan der Gemeinde Kirkel - Zusammenfassung
 - o ARGUS CONCEPT (2006): Flächennutzungsplan der Gemeinde Kirkel (Entwurf)
 - o Glaser (2004): Landschaftsplan der Gemeinde Kirkel
 - o etc.

- Datenerfassung durch die Gemeinde Kirkel
 - o soziodemografische Daten
 - o Kennziffern des Wohnungsmarktes
 - o Baulücken
 - o Aussagen zu Trends der Wohnraumentwicklung
 - o Daten zu Erziehungs- und Bildungseinrichtungen, Einrichtungen für Kinder und Jugendliche, Senioreneinrichtungen
 - o Bestandsaufnahme der Erholungs-, Spiel- und Sporteinrichtungen, der kulturellen Einrichtungen und Vereine, der Einrichtungen der öffentlichen Verwaltung und Sicherheit
 - o Daten zum Einzelhandel und Gewerbe
 - o etc.

- Abfrage der Daten zur Ver- und Entsorgung bei der jeweils zuständigen Institution mittels Fragebogen

- Organisation und Moderation von vier Bürgerwerkstätten (siehe Kapitel „Beteiligung der Bevölkerung und der Akteure“) durch ARGUS CONCEPT in enger Abstimmung mit der Gemeinde Kirkel

- Erstellung des Berichts durch ARGUS CONCEPT in enger Abstimmung mit der Gemeinde Kirkel

- Beschlussfassung im Gemeinderat der Gemeinde Kirkel voraussichtlich im Sommer 2012

12.1.2. Weiteres Vorgehen

Die Gemeinde Kirkel hat mit dem hier vorliegenden GEKO eine wichtige Grundlage geschaffen, um in Zukunft auf unterschiedlichste Finanzhilfen, sei es vom Bund oder Privaten, zurückzugreifen und somit die angesprochenen Defizite zu beheben.

Zur Umsetzung des GEKOs bzw. der Zielprojekte können neben dem Zurückgreifen auf finanzielle Mittel aus der Städtebauförderung (siehe Kapitel „Bedarfsanalyse und Handlungsansätze“), eigenen Investitionen der Gemeinde Kirkel sowie Kooperationen mit möglichen Investoren auch verstärkt privates Engagement und private Finanzressourcen aktiviert werden.

Welches Förderprogramm für welche Maßnahmen bzw. welchen Ortsteil in Anspruch genommen werden kann, muss zu gegebenen Zeitpunkt im Einzelnen geprüft werden.

12.2. BETEILIGUNG DER BEVÖLKERUNG UND AKTEURE

Um eine höhere Akzeptanz geplanter Maßnahmen bei Betroffenen zu erzielen, um weitere Ideen zur positiven Entwicklung der Gemeinde zu erarbeiten und die interessierte Bevölkerung aktiv einzubinden, wurden im Rahmen der Erstellung des GEKOs eine Auftaktveranstaltung sowie zwei Workshops von ARGUS CONCEPT in enger Zusammenarbeit mit der Gemeinde Kirkel organisiert und moderiert. Eine Abschlussveranstaltung wird nach Erstellung des Gemeindeentwicklungskonzeptes Kirkel stattfinden.

AUFTAKTVERANSTALTUNG

In der Auftaktveranstaltung am 30. November 2011 im Sitzungssaal des Rathauses, zu der alle Bürger und Bürgerinnen sowie lokale Akteure eingeladen waren, wurde über das Gemeindeentwicklungskonzept im Allgemeinen informiert.

Zudem wurde die demografische Entwicklung in Kirkel dargelegt und auf die Auswirkungen des demografischen Wandels auf alle relevanten Bereiche eingegangen.

Ferner wurde bei dieser Veranstaltung die weitere Vorgehensweise erörtert und inwieweit sich interessierte Personen in diesen Prozess einbringen können.

Die Agenda der Veranstaltung beinhaltete:

- Ziele und Inhalte des GEKO
- Film „Demografischer Wandel“ Saarland
- Bestandsdarstellung und Auswirkungen des demografischen Wandels auf das jeweilige Themenfeld
- Einbeziehung der örtlichen Akteure
- Ausblick

Ein wichtiger Bestandteil des GEKO ist die Erarbeitung eines klaren und konkreten sowie von allen am Planungsprozess Beteiligten mitgetragenen Leitbildes. Mit diesem Leitbild werden Schwerpunkte der künftigen Gemeindeentwicklung festgelegt und davon abgeleitete Ziele und Maßnahmen für einen mittelfristigen Zeitraum von fünf bis zehn Jahre formuliert. Da im Verlauf des Planungsprozesses das Prinzip der Partizipation umgesetzt werden soll, war es den Veranstaltern wichtig, die Meinung der Bevölkerung einzuholen.

Daher wurde den Teilnehmern folgende Frage gestellt:

Kirkel 2025: Was wünsche ich mir, damit ich und meine Mitbürger uns hier wohlfühlen?

41 Personen haben an dieser Auftaktveranstaltung teilgenommen. Darunter waren sowohl Bürgerinnen und Bürger als auch politische Vertreter und Vertreter von Vereinen, kulturellen und sozialen Einrichtungen anwesend.

1. WORKSHOP „STÄDTEBAU & WOHNEN UND SOZIALE & BILDUNGSBEZOGENE INFRASTRUKTUR“

Der erste Workshop fand am 11. Januar 2012 im Sitzungssaal des Rathauses der Gemeinde statt, an dem 29 Personen teilgenommen haben, darunter viele BürgerInnen und Vertreter von sozialen Einrichtungen sowie Politik.

Ziel des Workshops war es, gemeinsam mit den Teilnehmern **Stärken und Schwächen** in der Gemeinde Kirkel zu oben aufgeführten Themenfeldern zu analysieren und davon abgeleitet **Handlungsstrategie bzw. Maßnahmen zur Steigerung der Lebensqualität in der Gemeinde** zu formulieren.

Eine wichtige Rolle bei der Diskussion war dabei die Beachtung der demografischen Entwicklungen in Kirkel, die in den vergangenen Jahren bereits eingetreten sind und die sich laut Prognosen voraussichtlich weiter verschärfen werden.

Die Gruppe „**Städtebau & Wohnen**“ sollte sich unter anderem mit folgenden Fragestellungen beschäftigen:

- Gibt es erhaltenswerte Strukturen in der Gemeinde, beispielsweise denkmalgeschützte Gebäude, besonders ansprechend gestaltete Bereiche wie Straßenzüge etc.?
- Wie beurteilen Sie die Straßenraumgestaltung?
- Sind die öffentlichen Bereiche barrierefrei gestaltet?
- Wie beurteilen Sie die Ortskerngestaltung in den einzelnen Ortsteilen?
- Welche städtebaulichen Missstände, sogenannte Schandflecke, gibt es in der Gemeinde?
- Wie beurteilen Sie die aktuelle Leerstandssituation?
- Gibt es genügend spezielle Wohnangebote für Familien und Kindern, Senioren etc.?

Die Gruppe „**Soziale & bildungsbezogene Infrastruktur**“ beschäftigte sich unter anderem mit folgenden Fragen:

- Sind die Grundschulen ausgelastet – heute und auch zukünftig?
- Gibt es genügend Ganztagsplätze in der Gemeinde? Wie sieht es mit Krippenplätzen aus? Sind die Öffnungszeiten ausreichend?
- Welche Maßnahmen und Projekte gibt es in der Gemeinde, damit Senioren möglichst lange in ihren eigenen vier Wänden bleiben?
- Ist die wohnortnahe medizinische Versorgung gewährleistet? Gibt es Präventionsangeboten?
- Gibt es in jedem Ortsteil die Möglichkeit einer attraktiven Freizeitgestaltung?
- Eine Gegenmaßnahme auf die Probleme, die durch den demografischen Wandel entstehen, kann in Kooperationen gesehen werden, sowohl innerhalb von Kirkel zwischen den Ortsteilen als auch von Kirkel mit Nachbarkommunen. Gibt es bereits solche Kooperationen?

Die Teilnehmer wurden gebeten, sich je nach Interessenslage in zwei Gruppen aufzuteilen. Um ihnen die Entscheidung zu erleichtern, wurden die Inhalte, mit denen sich die jeweiligen Gruppen beschäftigen sollten, kurz und knapp erläutert.

2. WORKSHOP „LOKALE WIRTSCHAFT, NAHVERSORGUNG & TOURISMUS UND TECHNISCHE INFRASTRUKTUR, VERKEHR & UMWELT“

Am 15. Februar 2012 fand im Sitzungssaal des Rathauses der Gemeinde Kirkel der zweite Workshop statt, an dem insgesamt 21 interessierte Personen teilnahmen. Ziel dieses zweiten Workshops war es, die Stärken und Schwächen zu den Themenfeldern „Lokale Wirtschaft, Nahversorgung & Tourismus und Technische Infrastruktur, Verkehr & Umwelt“ zu erarbeiten und davon abgeleitet Maßnahmen bzw. Handlungsempfehlungen für die Gemeinde Kirkel zu formulieren.

Im Rahmen des Moduls „**Lokale Wirtschaft, Nahversorgung und Tourismus**“ wurden unter anderem folgende Fragen diskutiert:

- Was kann ich in Kirkel (noch) einkaufen? Wofür muss ich woanders hinfahren?
- Wie beurteile ich das heutige gastronomische, Dienstleistungs- und Einzelhandelsangebot in den jeweiligen Ortsteilen?
- Wie beurteile ich die Nahversorgungslage?
- Kann ich überhaupt noch zu Fuß einkaufen gehen oder bin ich immer auf das Auto angewiesen? Was mache ich im Alter, wenn ich weniger mobil bin?
- Wie sieht das Arbeitsplatzangebot in Kirkel aus? Gibt es genug Arbeitsplätze – auch im Facharbeiterbereich – für junge Leute, sodass sie in der Gemeinde bleiben?
- Wo gibt es Entwicklungspotenziale, wo Entwicklungshemmnisse?
- Welche Alleinstellungsmerkmale weist die Gemeinde Kirkel im Bereich Tourismus auf?

Im Rahmen des Moduls „Technische Infrastruktur, Verkehr und Umwelt“ wurden unter anderem folgende Fragen diskutiert:

- Gibt es in der Gemeinde Probleme in den Bereichen Energie, Wasser, Abwasser und Abfall?
- Ist die schnelle Internetversorgung überall gut ausgebaut? Wo besteht noch Bedarf?
- Gibt es Bereiche in Ihrer Gemeinde, die stark von negativen Umwelteinflüssen beeinträchtigt werden?
- Wie beurteilen Sie die Verkehrssicherheit vor Ort? Wo gibt es Verkehrskonflikte?
- Wie beurteilen Sie das ÖPNV-Angebot? Sind alle Bereiche an das ÖPNV-Netz angebunden?
- Gibt es Flächen in Ihrer Gemeinde, die für Photovoltaikanlagen, Windräder etc. genutzt werden können?
- Gibt es Projekte, die den Themenbereich Ökopädagogik forcieren?

Die Teilnehmer teilten sich in zwei Gruppen auf. Innerhalb der jeweiligen Gruppe wurden Stärken, Schwächen und Handlungsempfehlungen für beide Module erarbeitet.

ABSCHLUSSVERANSTALTUNG

Die Abschlussveranstaltung wird nach Erstellung dieses Berichts und Beschlussfassung in den gemeindlichen Gremien voraussichtlich im Herbst 2012 durchgeführt.

Im Rahmen der Abschlussveranstaltung werden nochmals alle Bürgerinnen und Bürger sowie alle relevanten lokalen Akteure eingeladen und über die wesentlichen Ergebnisse des GEKOs informiert.

Die Ergebnisse der einzelnen Workshops können den jeweiligen Protokollen im Anhang entnommen werden.

Alle Teilnehmer hatten bis zur Fertigstellung des GEKOs jederzeit die Möglichkeit, weitere Anregungen, Ideen und Maßnahmen der Gemeinde Kirkel oder ARGUS CONCEPT mitzuteilen.

Alle Ergebnisse und Ergänzungen wurden bei der Erstellung des hier vorliegenden Berichts berücksichtigt.

12.3. INTRA- UND INTERKOMMUNALE KOOPERATIONEN

Vor dem Hintergrund der kommunalen Haushaltslage und dem stattfindenden demografischen und sozialen Wandel können bereits heute und insbesondere zukünftig nicht mehr in jedem Ortsteil alle Funktionen bereit gestellt werden. Daher muss eine Funktionsteilung zwischen den Ortsteilen und eine Schwerpunktfindung für die einzelnen Ortsteile angestrebt werden.

Heute arbeiten die verschiedenen Ortsteile von Kirkel bereits im Vereinsleben miteinander. Insbesondere zwischen den Altstädter und Limbacher Vereinen bestehenden u.a. wegen der räumlichen Nähe zueinander viele Kooperationen und Zusammenschlüsse wie bspw. der Sportverein Limbach/ Altstadt, die EV. Jugend Limbach-Altstadt, die Kath. Frauengemeinschaft Limbach-Altstadt und der DT. Bund für Vogelschutz Limbach-Altstadt. Als weiteres Positivbeispiel besteht eine Kooperation zwischen dem Gesangsverein Kirkel-Neuhäusel und Limbach.

Diese bestehenden Kooperationen – insbesondere bei der Bereitstellung von Infrastruktureinrichtungen - müssen weiter ausgebaut und verbessert werden, damit in der Gemeinde Kirkel die Daseinsvorsorge unter finanziell tragfähigen Rahmenbedingungen gesichert ist. Hierfür ist es wichtig, dass die

Ortsteile ihre jeweiligen Stärken und Potenziale für die Gesamtgemeinde nutzen, um gegenseitig von den Synergien der anderen Gemeindebezirke zu profitieren.

Auch **interkommunalen Kooperationen mit den Nachbarkommunen** kommt eine steigende Bedeutung zu. Angesichts der umfassenden Herausforderungen für die Kommunen durch die stattfindenden demografischen, sozialen und wirtschaftlichen Wandel sowie die kommunale Haushaltslage müssen künftig kommunenübergreifende Kooperationen als wesentlicher Aspekt einer zukunftsorientierten und nachhaltigen Gemeindeentwicklung verstanden werden. Aufgrund der finanziellen Situation werden einige kommunale Bereiche nur mit Hilfe kommunaler Kooperationen bewältigt werden können.

Für die Handlungsfelder „**Tourismus**“ (z.B. Tourismusnetzwerk von Gemeinde, Landkreis und Tourismuszentrale), „**Ver- und Entsorgung**“ (z.B. Wertstoffzentrum Homburg zuständig für die Gemeinde Kirkel) und „**Umwelt**“ (z.B. Solardach-Kataster des Saarpfalz-Kreises und Gewässerentwicklungsplanung Blies) bestehen bereits vielfältige Kooperationen der Gemeinde Kirkel mit den Nachbarkommunen. Zudem haben sich die Gemeinden Kirkel, Gersheim, Kleinblittersdorf, Mandelbachtal und die Städte Blieskastel, Homburg und St. Ingbert sowie der Saarpfalz-Kreis und das Saarland zum **Biosphärenzweckverband Bliesgau** zusammengeschlossen.

Auch hier sollen die bestehenden Kooperationen ausgebaut werden. Die Vorteile interkommunaler Kooperationen bestehen bspw. in der Vermeidung von unnötiger Konkurrenz, in Synergien durch die Bündelung von Potenzialen, in einer gemeinsamen Profilierung und insbesondere in der Finanzierung von Infrastruktureinrichtungen.

Insbesondere bei den sozialen Infrastruktureinrichtungen (z.B. kostenintensive Freizeiteinrichtungen wie Schwimmbäder) ergeben sich große Potenziale bei der Zusammenarbeit. So wird im LEP Teilabschnitt „Siedlung“ festgehalten: „sofern eine ausreichende Tragfähigkeit zentralörtlicher Einrichtungen nicht mehr gegeben ist, sollen im Rahmen von Kooperationen mit Nachbarorten bzw. –gemeinden Lösungsansätze gesucht werden“ (LEP Teilabschnitt „Siedlung“, S. 974). Aber auch die bestehenden Kooperationen bspw. in den Bereichen „Umwelt“, „Soziale und bildungsbezogene Infrastruktur“ sowie „Ver- und Entsorgung“ sollen zukunftsgerichtet ausgebaut werden.

12.4. MONITORING UND EVALUATION

12.4.1. Monitoring

Dieses Konzept definiert gesamtgemeindliche sowie themenspezifische Ziele und Strategien. Die erarbeiteten Handlungsansätze sollen die langfristigen Strategien umsetzen. Im Sinne einer effektiven integrierten Gemeindeentwicklungsplanung ist es ratsam, die im Vorfeld erarbeiteten Ziele kontinuierlich auf ihren Entwicklungsstand zu überprüfen um ggf. Fehlentwicklungen frühzeitig erkennen bzw. Maßnahmen korrigieren zu können. Ein weiterer Schritt stellt die Zielerfüllungskontrolle (Evaluation) der Maßnahmen dar, die in diesem Konzept vorgeschlagen wurden.

Im Vorfeld definierte und kooperativ entwickelte, quantitativ messbare Indikatoren können hilfreiche Zustandsanzeiger für die Zielerfüllung sein und sollten kontinuierlich ermittelt und beobachtet werden. Ein Grundsatzproblem bei der Analyse von komplexen Systemen, wie z.B. die gebaute Umwelt einer Kommune ist, dass quantitative Indikatoren nur bedingt die Realität abbilden können. Viele wichtige Faktoren, wie z.B. die Bewertung der städtebaulichen Qualität oder der Wohnumfeldqualität hängen von verschiedenen, subjektiv sehr unterschiedlich wahrgenommenen Merkmalen ab und können durch ein rein quantitatives Monitoring nur eingeschränkt erfasst werden. Bei der Auswahl der Indikatoren sollte jedoch auf eine höchstmögliche Praxistauglichkeit, Kontinuität sowie Synergieeffekte mit anderen bestehenden Informations- und Berichtssystemen geachtet werden.

Eine größere Anzahl erfasster Indikatoren bedeutet nicht zwangsläufig eine entsprechend proportional bessere Informationsbasis. Um „Datenfriedhöfe“ und unverhältnismäßigen Arbeitsaufwand zu vermeiden, sollte die Liste der Erfolgsindikatoren auf die wichtigsten Basisdaten beschränkt werden und somit für den Verwaltungsapparat überschaubar und handhabbar bleiben.

Da Gemeindeentwicklung heutzutage immer mehr ein Zusammenspiel zwischen verschiedenen Akteuren der unterschiedlichen Verwaltungsebenen, aber auch der Wirtschaft und Öffentlichkeit darstellt, sollte bei der Entwicklung der Indikatoren auf einen entsprechenden Abstimmungsprozess mit den lokal individuell zu benennenden Schlüsselakteuren Wert gelegt werden. Außerdem stellen diese Schlüsselakteure oftmals wichtige Partner dar, wenn es um den Bezug von Datenmaterial bzw. um die Analyse und Bewertung der entsprechenden Informationen geht.

Solche Schlüsselakteure können sein:

- Gemeindeverwaltung Kirkel
- Ministerien
- kommunale Gesellschaften und Betriebe
- Wirtschaftsunternehmen
- Bildungsträger
- Eigentümer von Grund und Boden
- Investoren und Betreiber
- Vertreter aus Einzelhandel und Gastronomie

Die Beteiligungsbereitschaft sowie die Bedeutung einzelner Indikatoren können unter den potenziellen Kooperationspartnern stark schwanken. Deshalb sollten in entsprechender Vorarbeit bereits einige Fragen geklärt bzw. als Vorschlagspapier aufbereitet werden, um den Kooperationsprozess effektiver durchführen zu können. Themen wie eine erste Vorschlagsliste an Indikatoren, Zuständigkeiten für Datenlieferung, -aufbereitung und -veröffentlichung sollten hier beachtet werden.

Erste Schritte eines solchen Kooperationsprozesses können sein:

- Zusammenstellung möglicher Indikatoren durch eine verwaltungsinterne Arbeitsgruppe
- Auswahl potenzieller Partner der Gemeinde im Monitoring
- Anschreiben der Partner mit Information über die ersten Schritte und Frage nach Kooperationsinteresse sowie Bitte um weitere Vorschläge für Indikatoren
- Einladung der interessierten Partner zu einer Veranstaltung, auf welcher erste Indikatoren und weiteres Vorgehen abgestimmt werden

Zum Aufgabenbereich der Gemeindeverwaltung gehören die ressortübergreifende Organisation und Steuerung dieses Prozesses, die Sammlung von Daten sowie die Informationsaufbereitung und Veröffentlichung, um die Zielerfüllung anhand der Gemeindeentwicklungsprozesse zu beobachten und ggf. frühzeitig Maßnahmen zu korrigieren oder neue Maßnahmen zur Steuerung der Gemeindeentwicklung zu entwickeln.

Auch in der Informationsgesellschaft lassen sich komplexe Probleme nicht allein durch das verstärkte Sammeln von Informationen lösen. Insgesamt sind nicht die Menge, sondern die Problemorientierung und Aussagekraft der Indikatoren hinsichtlich der Gemeindeentwicklungsziele entscheidend. Insbesondere zu Beginn des Prozesses sollten daher nur die wichtigsten Indikatoren und Daten mit den Beteiligten definiert werden.

Indikatoren sollten, wenn möglich, zusätzlich mit konkreten, zeitlich begrenzten Zielstellungen hinterlegt werden, anhand derer die Entwicklung in regelmäßigen Abständen messbar gemacht werden kann. Ein weiterer Aspekt bei der Auswertung der Datenbestände ist die Veränderung im räumlichen Kontext. Das bedeutet, dass Indikatoren nicht nur zeitlich, sondern auch entlang der Raumachse miteinander verglichen werden sollten, um den Vergleich von Entwicklungen eines Indikators in unterschiedlichen Räumen zu ermöglichen.

Indikatoren und Zielwerte können im Rahmen dieses Konzeptes aus den oben genannten Gründen nicht festgelegt werden. Als Einstieg in den zu initiiierenden Prozess sind im Folgenden exemplarisch einige Indikatoren und Ziele für den Bereich des Wohnungsmarktes aufgelistet, die sich aus dem vorliegenden Entwicklungskonzept ergeben könnten. Das Prinzip ist entsprechend auf die anderen Ressorts anzuwenden.

| Wohnungsmarktindikator | Zielstellung für Ende 2025 |
|--|---|
| Leerstandsentwicklung | <ul style="list-style-type: none"> - Reduzierung der Wohnungsleerstände um 10 % - Sanierung von 10 % der vorhandenen Leerstände oder Gebäude mit Sanierungsstau |
| Bautätigkeit im Wohnungsbau im Innenbereich | <ul style="list-style-type: none"> - Erhöhung des Anteils privater Investitionen um 5 % - Erhöhung des Anteils öffentlicher Investitionen um 5 % |
| Entwicklung der Grundstückspreise und Mieten | <ul style="list-style-type: none"> - Stabilisierung der Preise auf vorhandenem Niveau |

Tabelle 35: Beispielhafte Indikatoren und Ziele für den Bereich „Wohnungsmarkt“ (ARGUS CONCEPT)

Anhand der Zielstellungen wird die Entwicklung der definierten Indikatoren gemessen und kann so als Informationsgrundlage für eine Zielerfüllungskontrolle der eingeleiteten Maßnahmen herangezogen werden. Dazu werden in festgelegten (z.B. jährlichen) Abständen die entsprechenden Daten (Auslastung / Tragfähigkeit, Leerstände, Sanierungsbedarfe, Einwohnerentwicklung, etc.) zusammengestellt.

12.4.2. Evaluation

Das oben dargestellte Monitoringsystem als Berichtswesen und Informationsbasis über die Gemeindeentwicklungsprozesse mit den entsprechend definierten Zielen stellt den ersten Aspekt einer effektiven Evaluation dar. Darüber hinaus muss eine Bewertung dieser Informationen vor dem Hintergrund der definierten Ziele erfolgen. Kern dieser Bewertung ist einzuschätzen, welche Wirkungen die eingeleiteten Maßnahmen und Projekte hatten und ob sie als erfolgreich im Sinne der im Vorfeld definierten Ziele bezeichnet werden können.

Neben der rein quantitativen Bewertung der indikatorbasierenden Zielsetzungen der Projekte muss hier ein Blick auf die Erfüllung der definierten Monitoringziele und somit auf die gesamtgemeindlichen Zielstellungen geworfen werden. Ein weiterer Aspekt der Evaluation stellt auch die Beachtung und

Bewertung verschiedener Wirkungsaspekte dar. Zum Beispiel können so genannte Mitnahmeeffekte durch eine Maßnahme entstehen, die entsprechend bei der Wirkungskontrolle beachtet werden müssen. Genauso ist zu beachten, dass einige Maßnahmen keine objektiven messbaren Auswirkungen auf bestimmte Themenbereiche, wie z.B. sozioökonomische Statistiken haben.

Gerade bei solchen quantitativ nur schwer zu bewertenden Maßnahmen, wie sie gerade in der Gemeindeentwicklung häufig anzutreffen sind, ist es die Aufgabe eines Evaluationsprozesses, mittels qualitativen Ergänzungen Aussagen über die Wirkung dieser Maßnahmen zu tätigen.

Im Sinne einer aktiven Gemeindeentwicklungsplanung sollte eine interne Bewertung der kommunalen Entwicklungsprozesse und Maßnahmen kontinuierlich erfolgen. Da allerdings gerade vor dem Hintergrund der Verwendung von Fördermitteln für bestimmte Maßnahmen und Projekte deren Wirkung im Vordergrund steht, sollte eine entsprechende Evaluation zusätzlich in bestimmten zeitlich zu bestimmenden Abständen von einer neutralen Stelle erfolgen, welche:

- den notwendigen Abstand zu den Projekten und Prozessen hat und
- kritikfähig gegenüber den Beteiligten ist.

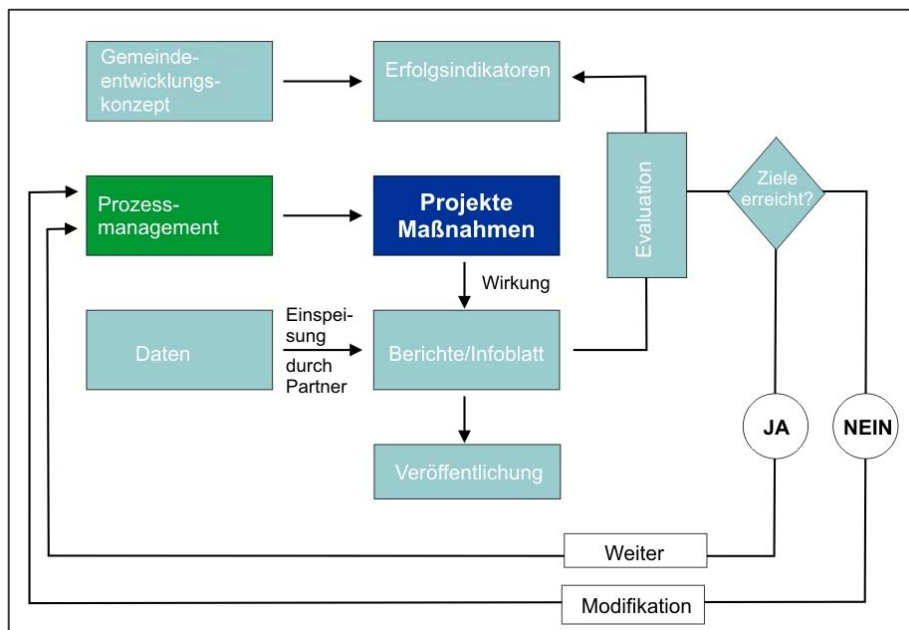


Abb. 137: Schema Monitoringprozess (ARGUS CONCEPT)

Diese Aufgabe sollte einem externen Büro bzw. einer externen Institution übertragen werden, welche über reine Information hinaus in die Gemeindeentwicklungsprozesse möglichst wenig involviert ist und damit den notwendigen objektiven Abstand hat, um neutral urteilen zu können. Diese externe Prozessbewertung kann in größeren zeitlichen Abständen als die Veröffentlichung der Monitoringberichte stattfinden. Die neutrale und kritische Betrachtung der Entwicklungsprozesse kann im positiven Fall eine Bestätigung der Gemeindeentwicklungspolitik sein. Es muss jedoch auch allen am Monitoring- und Evaluationsprozess Beteiligten klar sein, dass aufgrund der Evaluationsergebnisse bestimmte Vorgehensweisen oder Projekte modifiziert bzw. im Nachhinein gänzlich in Frage gestellt werden können. Da sich die im externen Evaluationsbericht zu untersuchenden Inhalte systemgemäß stark an den Inhalten des Monitoringsystems orientieren müssen, sollten diese Inhalte im Vorfeld von den Beteiligten genau und problemorientiert definiert werden, um den späteren Arbeitsaufwand auf ein überschaubares Maß zu beschränken sowie ein möglichst konsistentes System zur Verfügung zu haben.

12.5. KOSTENSCHÄTZUNG UND FINANZIERUNGSÜBERSICHT

Nachfolgend werden die **wesentlichsten Maßnahmen** zusammengefasst, die in den nächsten Jahren angegangen werden sollen.

Da sich das Gemeindeentwicklungskonzept überwiegend auf strategischer Ebene bewegt, ist eine detaillierte Kostenschätzung nicht erforderlich. Im Gegensatz zu Entwicklungskonzepten, die eng mit einem Förderprogramm verbunden sind (z.B. Stadtbau West) und relativ detaillierte Maßnahmen- und Kostenplanungen beinhalten, wird dies vom GEKO Kirkel jedoch nicht erwartet. Die vorgebrachten Maßnahmen im räumlichen Entwicklungskonzept werden im Folgenden jedoch präzisiert.

| Kurzfristige Maßnahmen | Kostenübersicht |
|--|-----------------|
| <p>Schaffung von Angeboten in der Kleinkinderbetreuung für mindestens 35 % der unter 3jährigen</p> <ul style="list-style-type: none"> - Ausbau der bestehenden Krippenplätze - Umwandlung bestehender Regelplätze in Krippenplätze (bauliche und personelle Anpassung) - Ausbau der Tagespflege | 400.000 € |
| <p>Umbau der ehemaligen Grundschule und Umfeld in Altstadt zu einem Mehrgenerationenort mit Betreuungs-, Freizeit- und niedrigschwelligen Hilfsangeboten für Jung und Alt (in Planung)</p> | |
| <p>Qualität vor Quantität der Sportstätten und Kultureinrichtungen</p> <ul style="list-style-type: none"> - Erstellung eines Freizeitstättenkonzeptes zum bedarfsgerechten Erhalt, Ausbau und Rückbau der Sport- und Kultureinrichtungen in der Gemeinde | 10.000 € |
| <p>Maßnahmen zur Kostenmodifizierung für die Gemeinde</p> <ul style="list-style-type: none"> - Ausbau der inter- und intrakommunalen Zusammenarbeit, z.B. Abstimmung bei Erhalt der wohnortnahen Infrastruktureinrichtungen - bedarfsgerechter Umbau und Rückbau der bestehenden Kinderspielplätze - Förderung des bürgerschaftlichen Engagements - Ausbau der multifunktionalen Nutzung der Infrastruktureinrichtungen | |
| <p>Reduzierung der verkehrsbedingten Umweltbelastungen</p> <ul style="list-style-type: none"> - Aufstellung der 2. Stufe des Lärmaktionsplans (Ableitung von Maßnahmen zur Lärminderung) in stark belasteten Straßen | 10.000 € |

| Mittelfristige Maßnahmen | Kostenübersicht |
|--------------------------|-----------------|
|--------------------------|-----------------|

| | | |
|--|---|--|
| | <p>Nachhaltiges Leerstands- und Baulückenmanagement</p> <ul style="list-style-type: none"> - Beseitigung von Gestaltungsmängeln an Gebäuden und Flächen - Schließung von Baulücken - Erstellung von Konzepten zur Nachnutzung - Modernisierung und Sanierung von Leerständen - Gründung einer Grundstücksgesellschaft - Abriss leerstehender Gebäude - Erstellung und ständige Fortschreibung eines Leerstandkatasters (wenn sich daraus Handlungsbedarf ergibt: Etablierung einer Stelle für einen Leerstandsmanager zur Koordinierung der Maßnahmen und Beratung der Bevölkerung) | <p>150.000 € + private Investitionen</p> |
| | <p>Erhalt und Ausbau eines erlebnisreichen und lebendigen Ortszentrums in Kirkel-Neuhäusel</p> <ul style="list-style-type: none"> - gestalterische Aufwertung des Marktplatzes - Einsatz von Möblierungselementen - ggf. multifunktionale Ausrichtung - Nachnutzungskonzept für den dort noch ansässigen Wasgau-Markt | |
| | <p>Verbesserung der Aufenthaltsqualität und der Barrierefreiheit an den beiden Bahnhöfen</p> | |
| | <p>Definition örtlicher Bauvorschriften/ Sensibilisierung ortsansässiger Eigentümer bei Umbau- und Modernisierungsmaßnahmen</p> <ul style="list-style-type: none"> - Sicherung des Ortsbildes entsprechend der örtlichen Gegebenheiten - Erhalt der historischen und charakteristischen Bausubstanz (insbesondere Bauernhauskultur) | <p>pauschal 50.000 €</p> |
| | <p>Bedarfsgerechte Qualitätssteigerung der Bildungs- und Betreuungseinrichtungen für Kinder und Jugendliche</p> <ul style="list-style-type: none"> - qualitativer und quantitativer Ausbau der Nachmittagsbetreuung - Ausweitung der Öffnungszeiten/ Gewährleistung einer durchgängigen Betreuung - Anpassung der Kinderbetreuungseinrichtungen an den stattfindenden demografischen und sozialen Wandel (bedarfsgerechte Umwandlung von bestehenden Regelplätzen in Ganztagsplätze, Rückbau bei Überangebot, etc.) | <p>300.000 €</p> |
| | <p>Ausbau der intra- und interkommunalen Zusammenarbeit und Kooperation</p> <ul style="list-style-type: none"> - Abstimmung bei Erhalt der wohnortnahen Infrastruktureinrichtungen - interkommunale Kooperationen im Bereich der technischen Infrastruktur erhalten und weiter ausbauen (Kosteneinsparungen) - regionale Wirtschaftsförderung | |
| | <p>Seniorenrechtliche Wohnraumanpassung</p> <ul style="list-style-type: none"> - Ausbau mobiler Pflegedienste - Ausbau und Optimierung der niedrighschwelligigen Betreuungsangebote - Einrichtung eines Netzwerkes der ehrenamtlichen Nachbarschaftshilfe - Schaffung alternativer Wohnformen in zentraler Lage | <p>5.000 € + private Investitionen</p> |

| | | |
|--|---|-----------------------------------|
| | <p>Unterstützung eines „Aktiven Alterns“</p> <ul style="list-style-type: none"> - Bereitstellung von Weiterbildungsangeboten - Ausbau der wohnortnahen Freizeitmöglichkeiten - Förderung des ehrenamtlichen Engagements - bedarfsgerechter Ausbau der Tagespflege - Bereitstellung von weiteren Generationenarbeitsmöglichkeiten - Ausbau der integrativen Angebote/ spezielle Angebote für Menschen mit Behinderung | 40.000 € |
| | <p>Bedarfsgerechter Erhalt, Ausbau und Rückbau von Freizeiteinrichtungen</p> <ul style="list-style-type: none"> - regelmäßige Sanierung - Erstellung von Konzepten zur multifunktionalen Nutzung von Infrastruktureinrichtungen - Zusammenlegung (intra- und interkommunale Zusammenarbeit) - Bedarfsgerechter Umbau und Rückbau sowie Ausbau der bestehenden Kinderspielplätze - Optimierung der Freizeitmöglichkeiten für Kinder, insbesondere am Wochenende | 600.000 € + private Investitionen |
| | <p>Anpassung der Vereinsstruktur an die demografischen Rahmenbedingungen</p> <ul style="list-style-type: none"> - Kooperationen, Zusammenarbeit und Zusammenschluss von Vereinen | |
| | <p>Förderung der lokalen Wirtschaft</p> <ul style="list-style-type: none"> - Bestandspflege und Bereitstellung von Entwicklungsperspektiven für ortsansässige Betriebe - vertiefende Untersuchungen zur Bedarfslage des Einzelhandels - Beratung und Unterstützung der regionalen Handwerker, Händler und Dienstleister bei der Umstrukturierung auf die stetig wachsende Zahl älterer Kunden - Optimierung der Vermarktung der Gewerbeflächen, z.B. durch die (Weiter-)Entwicklung einer zielbranchenbezogenen Vermarktungsstrategie - bedarfsgerechte Bereitstellung von Gewerbeflächen | 100.000 € + private Investitionen |
| | <p>Wirtschaftsförderung auf Gemeindeebene etablieren</p> <ul style="list-style-type: none"> - Schaffung der Stelle eines Gemeindemarketingmanagers - Imagekampagne für die Gemeinde Kirkel zur Identitätsbildung - Werbung für Angebote vor Ort | |
| | <p>Sicherung und bedarfsgerechter Ausbau der Ausbildungsplätze im Gemeindegebiet</p> <ul style="list-style-type: none"> - Unterstützung der Auszubildenden durch Fachkräfte | |
| | <p>Sicherung der Nahversorgung und Schließung von Versorgungslücken</p> <ul style="list-style-type: none"> - bedarfsgerechter Ausbau und Stärkung der beiden Ortskerne von Kirkel-Neuhäusel und Limbach als wichtigste Versorgungsschwerpunkte der Gemeinde/ Erhalt der Nutzungsmischung - Erstellung innovativer bedarfsgerechter Konzepte | 50.000 € + private Investitionen |

Reduzierung der gewerblichen Leerstände/ Aktives Leerstands- und Flächenmanagement

- durch Zwischennutzungen, Nachfolgemanagement, und Vermarktung (insbesondere im Hauptort Kirkel-Neuhäusel und in den Gewerbegebieten)
- Vermarktung der Freiflächen vor der Ausweisung von neuen Flächen
- Erarbeitung eines Standortexposés für gewerbliche Lokale und Verteilung an Multiplikatoren

Weiterentwicklung der touristischen Ausrichtung/ Stärkung von Kirkel als Tourismusstandort

- Kenntnis des touristischen Marktes und seiner Trends und Rahmenbedingungen zur optimalen Ausrichtung des eigenen Angebots auf die Wünsche und Bedürfnisse der Kunden/ Gäste
- Ausbau bestehender und Schaffung neuartiger naturnaher und nachhaltiger Tourismusangebote mit Bezug zur Biosphärenregion Bliesgau (Kirkel als nördliches Tor zur Biosphäre)
- Steigerung der touristischen Wertschöpfungskette (z.B. Verbesserung der gastronomischen und Übernachtungsangebote, Erhöhung der Aufenthaltsdauer, Schaffung von Angeboten mit Event- und Alleinstellungscharakter)
- Sicherung der soliden touristischen Ausgangslage und des Alleinstellungsmerkmals als Burggemeinde
- Nutzung der LEADER-Fördermöglichkeiten bei gleichzeitiger Stärkung des „Bottom-up“-Ansatzes bei Projekten mit touristischem bzw. Biosphären-Bezug
- Förderung des touristischen Bewusstseins in der Bevölkerung
- Ausbau der Umweltbildung für Kinder, Jugendliche und Erwachsene
- Erhöhung der Aufenthaltsdauer von Touristen in der Gemeinde Kirkel

Reduzierung der verkehrsbedingten Umweltbelastungen/ Erhöhung der Verkehrssicherheit

200.000 €

- Straßenraumgestaltung der Hauptdurchgangsstraßen
- Gestaltung der Ortseingänge (insbesondere entlang der L 119 durch Limbach in Zusammenarbeit mit dem Landesbetrieb für Straßenbau)
- Verbesserung der Verkehrssicherheit im Bereich der Schulwege

Ausbau und Instandhaltung des Fuß- und Radwegenetzes

- Attraktivierung der innerörtlichen Fußwegeverbindungen, z.B. „Auf dem Felsen“ und Goethestraße – Unnerweg in Kirkel-Neuhäusel

Attraktivierung und Anpassung des ÖPNVs

- weitere Förderung der Barrierefreiheit: Einsatz von Niederflurbussen, barrierefreie Gestaltung der Haltestellen
- barrierefreier Ausbau des Bahnhofs in Kirkel-Neuhäusel
- gestalterische Maßnahmen der Fußgängerunterführung an den Bahnhöfen
- Vermarktung des bereits bestehenden Anruf-Sammeltaxis verbessern

Erhalt und Attraktivierung öffentlicher Grünflächen

- Erhalt und Attraktivierung des Grünzuges am Freizeitzentrum Mühlenweiher
- Attraktivierung des Aufenthaltsbereiches in Altstadt am Feuerwehrgerä-

| | |
|---|-----------------------------------|
| <ul style="list-style-type: none"> - tehaus - gestalterische Aufwertung der Brachfläche am Ortseingang von Limbach | |
| <p>Erhalt und Wiederherstellung naturnaher Gewässer und Auebereiche</p> <ul style="list-style-type: none"> - Maßnahmen der Freihaltung der Auen - Auslagerung des Bauhofes aus dem Uferbereich des Mühlengrabens - Renaturierung verbauter Bachabschnitte | |
| <p>Ausbau regenerativer Energien, insbesondere der Solarenergie</p> <ul style="list-style-type: none"> - Nutzung von Brachflächen - Ausstattung von geeigneten Dachflächen mit Photovoltaik - Aufstellung von Machbarkeitsstudien zum Klimaschutz und zur Energieversorgung - Ausbau von Angeboten zur Beratung und Unterstützung der Bürger bei Fragen der Nutzung regenerativer Energien - Steigerung der Energieeffizienz/ Energetische Sanierung von öffentlichen Gebäuden und Nutzung von Synergieeffekten | 250.000 € + private Investitionen |

| Langfristige Maßnahmen | Kostenübersicht |
|---|---|
| <p>Maßnahmen zur barrierefreien Gestaltung</p> <ul style="list-style-type: none"> - finanzielle Vergünstigungen für Gewerbetreibende bei Umgestaltungsmaßnahmen - Beseitigung von Hindernissen im öffentlichen Raum (Gehwegabsenkungen, Beseitigung von Pollern, Errichtung von Rampen, Ausbau niveaugleicher Mischflächen) - barrierefreie Gestaltung öffentlicher Einrichtungen (Rampen, Aufzüge) - barrierefreier Zugang zum ÖPNV (Niederflurbusse, Aufwertung von Haltestellen) - Umbau bestehenden Wohnraums (schwollenarm und barrierefrei) | 250.000 € + private Investitionen |
| <p>Innerörtliche Nachverdichtung</p> <ul style="list-style-type: none"> - Aufstellung von Bebauungsplänen | |
| <p>Anpassungsstrategien zur Wohnraumentwicklung</p> <ul style="list-style-type: none"> - Aufstellung von Leitlinien für die zukünftige Wohnbauflächenentwicklung - Umbau bestehender Wohnungen - Neubau alternativer Wohnformen - Ausbau und Optimierung der betreuten Wohnformen - Bereitstellung von Mehrgenerationenwohnangeboten | 10.000 € (beratende Leistungen) + private Investitionen |
| <p>Sicherstellung der wohnortnahen medizinischen Versorgung</p> <ul style="list-style-type: none"> - bedarfsgerechte, demografiefeste Modifizierung der Gesundheitsangebote | 5.000 € (beratende Leistungen) + private |

| | Investitionen |
|---|---------------|
| <p>Optimierung der Feuerwehrstandorte</p> <ul style="list-style-type: none"> - konsequente Umsetzung der im Brandschutzbedarfsplan der Gemeinde Kirkel definierten Ziele und Maßnahmen - Installation von Umkleieräume für weibliche Mitglieder in Kirkel-Neuhäusel und Limbach | |
| <p>Erhalt und Pflege der Natur- und Kulturlandschaft</p> <ul style="list-style-type: none"> - Sicherung der landwirtschaftlichen Nutzung - Erhalt und Ergänzung der ortstypischen Siedlungsrandeingrünung, z.B. im Neubaugebiet im Südosten von Altstadt und am südlichen Ortsrand von Limbach - Sicherung der extensiven Landwirtschaft zugunsten des Struktureichtums - Offenhaltung der Kirkeler Bachaue westlich der Ortslage Kirkel-Neuhäusel, z.B. durch extensive Beweidung | 30.000 € |

13. FAZIT

Aufgabe des vorliegenden GEKO ist es, die Folgen und die daraus resultierenden Risiken, aber auch Chancen darzustellen, die sich für die Gemeinde Kirkel ergeben. Darauf aufbauend sollen Wege benannt werden, wie auf dem Positiven aufgebaut und das Negative abgemildert werden kann.

Bisher ist der **demografische Wandel** in Kirkel **moderat** verlaufen. Die Gemeinde Kirkel hat lediglich einen sehr geringen Bevölkerungsrückgang zu verzeichnen. So steht Kirkel an der 6. Stelle im Hinblick auf den Bevölkerungsverlust im Saarland innerhalb der letzten 10 Jahre. Das Durchschnittsalter ist mit 45,0 Jahren geringfügig höher als jenes im Saarland mit 44,8 Jahren. Zudem verfügt die Gemeinde im saarlandweiten Vergleich über einen unterdurchschnittlichen Anteil an Personen mit Migrationshintergrund.

Dennoch betreffen die Auswirkungen des demografischen Wandels auch die Gemeinde Kirkel – wenn auch heute noch nicht so ausgeprägt, so doch zukünftig. Laut Bevölkerungsprognosen werden die Kommunen im Saarpfalz-Kreis zukünftig überdurchschnittlich hohe Bevölkerungsverluste aufweisen. So wird, basierend auf den Bevölkerungsvorausberechnungen für den Saarpfalz-Kreis, bis zum Jahr 2025 ein errechneter Einwohnerverlust von – 8,6 % (- 866 Einwohner) für Kirkel prognostiziert. Demnach soll die Einwohnerzahl von Kirkel 2025 nur noch 9.258 Einwohner betragen. Auch die Alterung der Bevölkerung wird die Kommune vor große Herausforderungen stellen. Laut Prognosen des Statistischen Landesamtes Saarland werden die Kommunen im Saarpfalz-Kreis eine starke Alterung erfahren. Dementsprechend müssen bspw. bedarfsgerecht weitere Angebote für Senioren wie Betreutes Wohnen und Plätze in der Kurz- und Tagespflege geschaffen werden. Diese Angebote sollen im Hauptort Kirkel-Neuhäusel etabliert oder aber in interkommunaler Zusammenarbeit mit den Nachbarkommunen realisiert werden. Gleichzeitig muss der Bestand und der tatsächliche heutige und zukünftige Bedarf an sozialen und bildungsbezogenen Infrastruktureinrichtungen in allen Ortsteilen gegenübergestellt und nach dem Prinzip „Qualität vor Quantität“ bedarfsgerecht angepasst werden.

Um die Attraktivität und Lebensqualität der Gemeinde trotz dieser Veränderungen auch weiterhin gewährleisten zu können, muss eine bedarfsgerechte, demografiefeste Anpassung der Angebote und Strukturen in allen kommunalen Bereichen erfolgen. Gleichzeitig steht Kirkel vor der Herausforderung – auch aufgrund seiner kommunalen Haushaltslage – Infrastruktureinrichtungen rückzubauen, ohne Abstriche in seiner Funktion als Erholungs- und Tourismusstandort für die lokale Bevölkerung als auch für Besucher und Touristen hinnehmen zu müssen. Die im GEKO beschriebenen **Handlungsansätze sollen dazu führen**, dass Kirkel auch weiterhin als attraktiver **Wohn-, Freizeit- und Tourismusstandort** erhalten bleibt und weiterentwickelt wird.

Übergeordnet lassen sich diese Handlungsansätze in folgenden **Oberzielen** zusammenfassen:

- Erhalt und Weiterentwicklung zu einer generationenfreundlichen, attraktiven Gemeinde
- Kostenmodifizierung der sozialen Infrastruktur
- Ausbau der intra- und interkommunalen Kooperationen und Vernetzungen
- Überprüfung und Klärung des Zentrale-Orte-Systems für die Gemeinde Kirkel

Das räumliche Entwicklungskonzept fasst die Handlungsansätze graphisch zusammen. Das Konzept veranschaulicht, dass ein besonderer **Handlungsschwerpunkt in der Anpassung der Infrastruktureinrichtungen an den stattfindenden demografischen Wandel in allen Ortsteilen** liegt. Das heute bestehende (Über-) Angebot bspw. an Sportanlagen wird auf Dauer nicht erhalten werden können. Vor dem Hintergrund des Bevölkerungsrückgangs, der Alterung der Bevölkerung als auch den veränderten An-

sprüchen an Sportanlagen (z.B. rückläufiger Bedarf an Sportplätzen) sowie des Rückgangs verschiedener Vereine wird die Auslastung der Einrichtungen rückläufig sein. Damit einher geht ein Verlust von finanzieller Tragfähigkeit für die Kommune. Auch die Situation der Schwimmbäder muss langfristig bedarfsgerecht angepasst werden. So gibt es insgesamt im Saarland ein Überangebot an Schwimmbädern – auch in den Nachbarkommunen von Kirkel finden sich verschiedene Hallen- und Freibäder. Diese sollten in enger Abstimmung mit den Nachbarkommunen in einem ganzheitlichen Sportstättenkonzept dem Bedarf entsprechend angepasst werden.

Ein weiterer Schwerpunkt kommt den zunehmenden Gebäudeleerständen bzw. untergenutzten Gebäuden innerhalb der Gewerbegebiete in der Gemeinde zu. Diese befinden sich teilweise in privater Hand und können aufgrund zu hoher Preisvorstellungen der Eigentümer nur schwer vermarktet werden. Das Bundesbauministerium wird möglicherweise auf Initiative des Landes Nordrhein-Westfalen ein Forschungsvorhaben im Rahmen der „ExWoSt“-Reihe starten, um sich mit dieser Problematik zu befassen. Derzeit laufen die Vorbereitungen für das Forschungsvorhaben im Rahmen dessen die Länder geeignete Standortgemeinden benennen können. Auf diese Weise sollen generelle Lösungsansätze und konzeptionelle Herangehensweisen gefunden werden. Die Gemeinde Kirkel wurde in diesem Zusammenhang für das Bundesland Saarland vorgeschlagen.

Ferner besteht ein **Handlungsschwerpunkt im Umgang mit den potenziellen Wohngebäudeleerständen**, die die Gemeinde bedrohen. Im Hinblick auf den Bevölkerungsverlust müssen Strategien benannt werden, wie mit diesen städtebaulichen Problemfeldern umgegangen werden kann. Aufgrund veränderter Ansprüche an den Wohnraum (stetig steigender Flächenbedarf pro Person, Trend zu Ein-Personen-Haushalten, Nachfrage nach seniorengerechtem Wohnraum, etc.) müssen primär gerade die zentralen Leerstände in Innerortslagen dafür genutzt werden, diesen Bedürfnissen gerecht zu werden. Ziel muss eine nachhaltige innerörtliche Nachverdichtung vor weiteren Siedlungserweiterungen im Sinne von Neubaugebieten sein.

Im Verlauf des Planungsprozesses lag ein **besonderes Augenmerk auf der umfassenden Beteiligung der Kirkeler Bevölkerung und der lokalen Akteure**. Im Rahmen von mehreren Workshops wurden die Belange der in Kirkel lebenden und aktiven Personen berücksichtigt und sind in diesen Bericht mit eingeflossen.

Das Prinzip der Partizipation ist deshalb so bedeutsam, da durch die Beteiligung der Bürger ein Informationsaustausch zwischen Bevölkerung und Fachplanern stattfinden kann. Die Workshopteilnehmer haben auf die Alleinstellungsmerkmale der Gemeinde, aber auch besondere Schwachpunkte hingewiesen und daraus abgeleitet Wege benannt, wie die Gemeinde in Zukunft damit umgehen sollte.

Um auf der geschaffenen Basis weiter arbeiten zu können, ist der **Partizipationsprozess weiterhin zu forcieren**.

Bei der weiteren Arbeit sind die im GEKO in Kooperation mit den wichtigsten Multiplikatoren der Gemeinde erarbeiteten Leitbilder dringend zu berücksichtigen. Diese Leitbilder dienen als Orientierungsrahmen für weitere Maßnahmen und Planungen sowie als Kontrollinstrument für die Einordnung der zukünftigen Planungen in den gesamtgemeindlichen Zielrahmen.

Mit dem hier vorliegenden GEKO hat die Gemeinde Kirkel eine wichtige Grundlage geschaffen, um in Zukunft auf unterschiedlichste Finanzhilfen, sei es vom Bund oder Privaten, zurückgreifen zu können und somit die angesprochenen Defizite zu beheben und die im GEKO genannten Handlungsstrategien zu realisieren.

Zur Umsetzung des GEKO bzw. der Zielprojekte können neben dem Zurückgreifen auf finanzielle Mittel aus der Städtebauförderung (siehe Kapitel „Bedarfsanalyse und Handlungsansätze“), eigenen Investitionen der Gemeinde Kirkel sowie Kooperationen mit möglichen Investoren auch verstärkt privates Engagement und private Finanzressourcen aktiviert werden.

Die Untersuchungen und Analysen im Gemeindeentwicklungskonzept legen die Aufnahme in das Städtebauförderprogramm „**Kleinere Städte und Gemeinden – überörtliche Zusammenarbeit und Netzwerke**“ nahe. So liegt der wesentliche Schwerpunkt der Gemeinde bereits heute aber insbesondere zukünftig in der Anpassung der kommunalen Infrastruktur für die öffentliche Daseinsvorsorge, um die Gemeinde Kirkel in ihrer zentralörtlichen Versorgungsfunktion dauerhaft, bedarfsgerecht und qualitativ hochwertig für die Bevölkerung in der Region zu sichern und zu stärken. Dieses ist vor dem Hintergrund des demografischen Wandels und der kommunalen Finanzsituation nur durch die Bündelung der Kräfte der Gemeinde Kirkel und ihrer Nachbarkommunen durch Kooperationen und die gemeinsame Festlegung von Entwicklungszielen sowie Kooperationen bei Infrastrukturangeboten und die Zusammenarbeit in Netzwerken realisierbar.

Neben dem Förderprogramm „Kleine Städte und Gemeinden“ ist für die Gemeinde Kirkel auch die Aufnahme in das Förderprogramm „**Aktive Orts- und Stadtteilzentren**“ denkbar.

Ziel dieses Städtebauförderprogrammes ist es, die Nutzungsvielfalt, die baukulturelle Substanz, die städtebauliche Funktionsfähigkeit sowie die soziale Vitalität der Zentren zu erhalten bzw. zu entwickeln. Das Programm dient somit der Vorbereitung und Durchführung von Gesamtmaßnahmen zur Erhaltung und Entwicklung der zentralen Versorgungsbereiche als Standort für Wirtschaft, Handel und Kultur sowie als Ort zum Wohnen, Arbeiten und Leben. Weitere Ziele sind u.a. die soziale Kohäsion, also die Stärkung des sozialen Zusammenhalts, bspw. durch Gemeinschaftseinrichtungen, stadtverträgliche Mobilität, um auch die Barrierefreiheit im öffentlichen Raum auszubauen sowie einen partnerschaftlichen Zusammenhang zwischen Kommune und Bürgern – in diesem Zusammenhang ist auch die mögliche Einrichtung eines Zentrumsmanagement zu sehen.

Der Bund beteiligt sich an förderfähigen Kosten mit einem Drittel, die verbleibenden zwei Drittel werden von Land und Kommune finanziert. Die Finanzhilfen des Bundes können für verschiedene Maßnahmen wie bspw. der Aufwertung des öffentlichen Raumes, Instandsetzung und Modernisierung von ortsbildprägender Bausubstanz, Citymanagement etc. eingesetzt werden.

In erster Linie zielt das Programm auf ein gemeinsames Handeln von Bürgerschaft, Wirtschaft und öffentlicher Hand ab.

Zur Umsetzung der im Gemeindeentwicklungskonzept vorgeschlagenen Projekte und Maßnahmen sollten für alle drei Ortsteile konkrete städtebauliche Rahmenpläne bzw. sogenannte **teilräumliche Entwicklungskonzepte** erstellt werden.

Die teilräumlichen Entwicklungskonzepte sollten Bereiche umfassen, in denen sich in den einzelnen Ortsteilen städtebauliche Probleme konzentrieren. Die in Frage kommenden Bereiche je Ortsteil sind im räumlichen Entwicklungskonzept ausgewiesen. Eine parzellenscharfe Abgrenzung kann jedoch erst auf einer konkreteren Planungsebene erfolgen.

Für die langfristige Verbesserung innerörtlicher Strukturen innerhalb der Gemeinde Kirkel erscheint es sinnvoll, ein **Zentrumsmanagement** zu etablieren. Das Zentrumsmanagement würde in diesem Fall als Schnittstelle zwischen der Verwaltung, den Bürgern und den Gewerbetreibenden fungieren. Zur Realisierung des Zentrumsmanagements ist es notwendig, die hierfür wichtigen **Umsetzungs-, Steuerungs- und Koordinationsstrukturen** in der Gemeinde Kirkel zu etablieren. Dies bezieht sich v.a. auf die Erarbeitung einer strukturierten Vorgehensweise zur Umsetzung des Zentrumsmanagements, die Festlegung personeller Verantwortungen sowie deren Koordination untereinander.

Die Lenkungsgruppe (welche sich in unterschiedliche Arbeitsgruppen unterteilen kann) setzt sich bspw. aus engagierten Bürgern, Einzelhändlern, Gastronomen und sonstigen Gewerbetreibenden sowie aus Grundstücks- oder Hauseigentümern zusammen und unterstützt das Zentrumsmanagement in allen Arbeitsschritten.

Die Einrichtung eines Zentrumsbüros in einem derzeitigen bestehenden gewerblichen Leerstand scheint hierfür denkbar und sinnvoll, um zu regelmäßigen Zeiten Sprechstunden für die Öffentlichkeit anzubie-

ten zu können. Die nachfolgende Grafik stellt Struktur und Aufbau eines erfolgreichen Zentrumsmanagements dar.

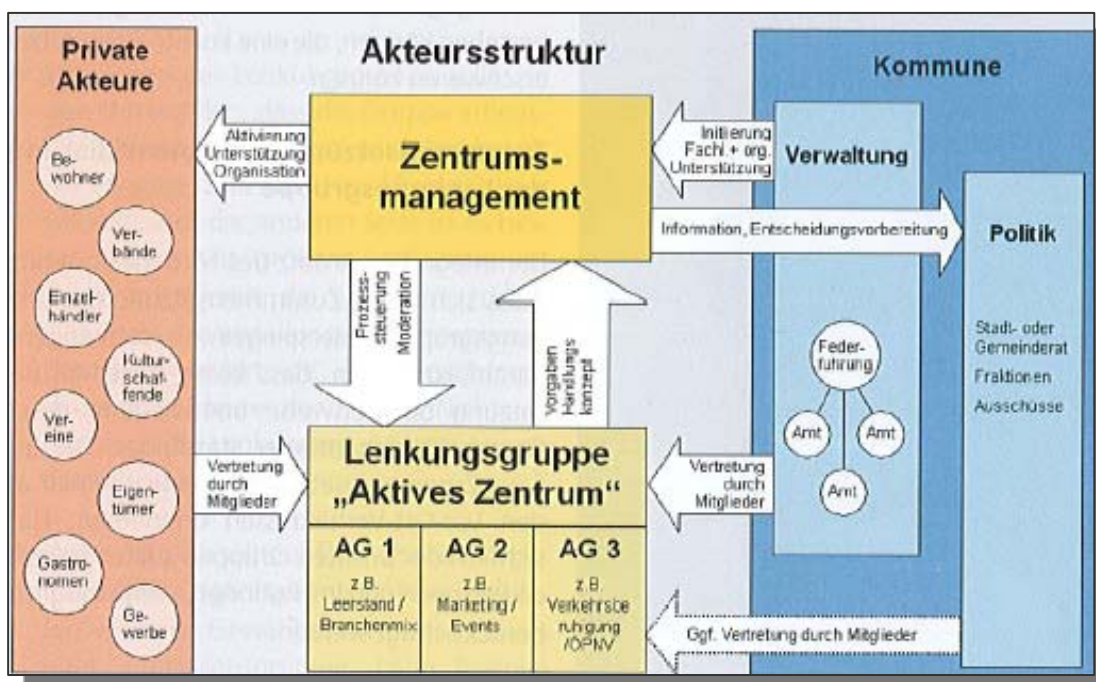


Abb. 138: Akteursstruktur eines erfolgreichen Zentrumsmanagements

Ggf. wäre es darüber hinaus sinnvoll, einen sog. **Verfügungsfonds** einzurichten. Mithilfe eines solchen Fonds können auch nicht-investive Maßnahmen, wie bspw. Events, finanziert werden. Somit eignet sich dieser insbesondere zur Umsetzung kleinerer Projekte. In der Regel entscheidet die Lenkungsgruppe über die Verteilung der Mittel aus dem Fonds. Mit dem Instrument "Verfügungsfonds" sollen private Finanzressourcen aktiviert und ehrenamtlich engagierten Personen ein Budget an die Hand gegeben werden, mit dem kleinere selbstbestimmte Projekte finanziert werden können. Insbesondere in Verbindung mit dem Förderprogramm „Aktive Orts- und Stadtteilzentren“ können mit dem Fonds kleinere Projekte zur Verbesserung der Versorgungsbereiche umgesetzt werden.

Der Fonds finanziert sich mit bis zu 50 Prozent aus Mitteln der Städtebauförderung von Bund, Land und Gemeinde sowie zu mindestens 50 Prozent aus Mitteln privater Akteure oder zusätzlichen Gemeindemitteln. Die Mittel des Fonds müssen für Investitionen und investitionsfördernde Maßnahmen eingesetzt werden. Mittel, die nicht aus der Städtebauförderung stammen, können auch für nicht-investive Maßnahmen eingesetzt werden.

Vor dem Hintergrund der im Gemeindeentwicklungskonzept aufgezeigten Problemlagen innerhalb der Gemeinde Kirkel sollte schnellstmöglich eine Aufnahme in ein Städtebauförderprogramm erfolgen. Grundlage hierzu soll eine detaillierte Betrachtung der einzelnen Ortsteile darstellen.

14. ANHANG



AUFTAKTVERANSTALTUNG AM 30. NOVEMBER 2011

Kirkel 2025: Vision einer erstrebenswerten Zukunft

Ein wichtiger Bestandteil des GEKO ist die Erarbeitung eines klaren und konkreten sowie von allen am Planungsprozess Beteiligten mitgetragenen Leitbildes.

Mit diesem Leitbild werden Schwerpunkte der künftigen Gemeindeentwicklung festgelegt und davon abgeleitete Ziele und Maßnahmen für einen mittelfristigen Zeitraum von fünf bis zehn Jahre formuliert.

Es dient also als Kontrollinstrument: anhand des Leitbildes wird geprüft, inwieweit die geplanten Ziele und Maßnahmen diesem entsprechen und ob die künftigen Planungen und Projekte in den gesamtgemeindlichen Zusammenhang eingeordnet werden können.

Das Leitbild gibt allen am Prozess Beteiligten eine einheitliche Orientierung und hilft bei der Identifikation mit Kirkel. Das Leitbild ist demnach eine Art Vision bzw. ein erstrebenswerter Zustand.

ARGUS concept GmbH wird im Laufe der Erstellung des GEKO ein solches Leitbild erarbeiten, welches auf den im Rahmen der vorgesehenen Workshops analysierten Stärken und Schwächen aufbauen wird.

Da im Verlauf des Planungsprozesses das Prinzip der Partizipation umgesetzt werden soll, war es den Veranstaltern wichtig, die Meinung der Bevölkerung einzuholen.

Daher wurde den Teilnehmern folgende Frage gestellt:

Kirkel 2025: Was wünsche ich mir, damit ich und meine Mitbürger uns hier wohlfühlen?

Folgende Beiträge sind eingegangen:

- Geld-Esel um Wünsche umzusetzen
- Entgegenwirken der Geschäftsaufgabe
- Ortskern-Bildung in Kirkel-Neuhäusel
- Solidarität und Partizipation als Leitbild Gesundheitsförderung
- Mehr Bürgerbeteiligung bereits im Vorfeld → Befragung der Bürger durch Gemeinde dann daraus Bestandsaufnahme machen
- Entscheidungen manchmal nur kurzfristig → langfristige, nachhaltige Entwicklung sinnvoll
- Stärkung der Dorfkerne und der Infrastruktur
- Nahverkehrsanbindung ungenügend → neue Ideen → z.B. Carsharing-Modelle
- Lebendige Kommune
- Vogelgezwitscher an Stelle von Autolärm
- Behindertengerechter Bahnhof in Kirkel
- Selbstöffnende Türen im Einkaufcenter
- Lärmschutzwand zur A8
- Vielfalt sportlicher Aktivitäten für alle Altersklassen und Leistungsstufen
- Erhalt der Schulstandorte, neue Bildungsangebote
- An Bedarf angepasste und damit bezahlbare Infrastruktur
- Schaffung eines akzeptablen Ortszentrums in Kirkel-Altstadt
- Lebendige Ortszentren
- Weiterhin gesunde Vereinsstruktur
- S-Bahn-Anbindung
- Finanzierbaren Wohnraum für junge Familien
- Familienorientierte Gemeinde
- Nicht immer nur Sitzungen sondern Taten seitens der Gemeinde
- Kirkel hat wieder eine von den Bürgern genutzte Nahversorgung
- Kirkel hat den Klimawandel bewältigt
- Die Ortsteile wachsen emotional zusammen

- Haushaltsnahe Dienstleistungen für Senioren
- Mehrgenerationenhaus
- Wohnortnahe Arbeitsplätze
- Erhaltung der guten Infrastruktur und des Freizeitangebotes
- Eigenständige Kommune
- Keine Schlafstadt
- Vereinsleben
- Jugendtanz
- Nahverkehrssystem
- Versorgung im Alter
- Lärmreduzierung
- Leerstände rückführen
- Ortsteile noch besser zusammenführen
- Begrünung weiterführen
- Reduktion des Individualbürgers durch Selbstbeschränkung des einzelnen Bürgers
- Konzentration des Wohnens auf die Dorfmitte – Vermeidung der Zersiedlung
- Ein weiterhin reges Vereinsleben
- Grundversorgung an Lebensmitteln evtl. durch fahrbare Verkaufswagen
- Ältere kennen nur ihre Generation → jüngere Generationen min Kontakt mit Älteren bringen, da sonst Zugehörigkeit verloren geht
- Horizontale und vertikale Vernetzung kultureller, pädagogischer, sozialer, religiöser und Freizeitanbieter (Abstimmung, Programmstellung)
- Angebote in allen Ortsteilen zur ambulanten Versorgung von Senioren
- Integrale Zusammenarbeit aller pädagogischer Anbieter
- Besserer öffentlicher Nahverkehr N/S in Neuhäusel
- Erhaltung unserer jetzigen Infrastruktur unter Beibehaltung der in Umsetzung befindlichen Projekte
- Grundversorgung in Auflage (Einkauf, Dienstleistungen etc.)
- Die wirtschaftlichen Rahmenbedingungen sollen global und in Kinkel gut bleiben (Stichwort „Finanzkrise“)
- Kinkel soll keinen „Exodus“ verzeichnen müssen
- Kinkel soll seine gute Infrastruktur beibehalten
- Platz/Stelle/Gebäude als Treffpunkt
- Bevölkerungszuwachs
- Angebot an Arbeitsplätzen
- Freizeiteinrichtungen sichern
- Neuhäusel braucht einen Ortsmittelpunkt und damit intelligente Lösungen
- Mehr Einzelhandel in Neuhäusel erwünscht
- Gemeindezentrum mit Festsaal in Neuhäusel
- Bsp: Schwimmbäder, Kitas, Schulen, Freizeitangebote, Parks, Familiencafes, Senioreneinrichtungen, LM-Geschäfte und vor allem Arbeitsplätze
- Ausbau des barrierefreien innerörtlichen Wegenetzes für Fußgänger
- Ortskernbildung in Neuhäusel
- Mobilitätsverlust der Mitbürger, auch im Alter
- Entgegenwirken der Geschäftsaufgabe
- Funktionierende Ortsmitte!
- Kultur (Musik, Lesungen...)
- Slow city
- Minusenergie der Gemeinde
- Viele Mehrgenerationenhäuser (Leerstände)
- Ausreichend Arbeitsplätze
- Belebte Ortskerne
- Ausreichend Betreuungsangebote für Junge und Alte
- Reichhaltige kulturelle Angebote
- Senioren- und behindertengerechte Wohnungen, gemeinsames Wohnen, neue Wohnformen
- Beruhigter Straßenverkehr, weniger Lärm, gute Fuß- und Fahrradwege
- Engagierte Bürger, die ihre Kommune gemeinsam gestalten und entwickeln

- Förderung der Naherholung (Anbindung an Biosphäre, keine Schwimmbadschließungen, Radwege ausbauen, Spielplätze, Ruheplätze)
- Gesundheitsförderung durch Aufklärungsangebote und gesundes Essen, vegetarische Angebote, kleine gemütliche Lokale, Regionale Produkte
- Kindergerechtes Wohnen
- Einhaltung der Baugesetze und Bebauungspläne
- Mehr Parkflächen in den Straßen
- Treffpunkte für Aktivitäten aller Generationen
- Jugendhaus
- Altentreff
- Intakte Sportstätten
- Erhalt der „Geschäfte“ in den Ortskernen

ARGUS concept GmbH wird diese Beiträge bei der Berichterstellung berücksichtigen und in das Endergebnis einfließen lassen!

Vielen Dank für Ihre bisherige Mitarbeit!

PROTOKOLL ZUM 1. WORKSHOP „STÄDTEBAU & WOHNEN“ UND „SOZIALE & BILDUNGSBEZOGENE INFRASTRUKTUR“ AM 11. JANUAR 2012

Zurzeit erarbeitet die Gemeinde Kirkel gemeinsam mit dem Saarbrücker Büro ARGUS CONCEPT Gesellschaft für Lebensraumentwicklung mbH ein sogenanntes Integriertes Gemeindeentwicklungskonzept (kurz GEKO), das als Planungsinstrument für die künftigen gemeindeentwicklungspolitischen Weichenstellungen vor dem Hintergrund des demografischen Wandels dienen soll.

Hierzu fand bereits am 30. November 2011 eine Auftaktveranstaltung statt (Präsentation kann auf der Homepage der Gemeinde Kirkel heruntergeladen werden / in der Suchleiste Begriff „GEKO“ eingeben).

Mit Veröffentlichung in den Kirkeler Nachrichten (23. Dezember 2011 sowie 06. Januar 2012) sowie durch schriftliche Einladung vom 19. Dezember 2011 an verschiedene Vertreter wurde die *interessierte Öffentlichkeit der Gemeinde Kirkel sowie die politischen Entscheidungsträger und Vertreter der Vereine und Institutionen* zum ersten Arbeitstreffen im Rahmen der Erarbeitung des GEKOs *eingeladen*.

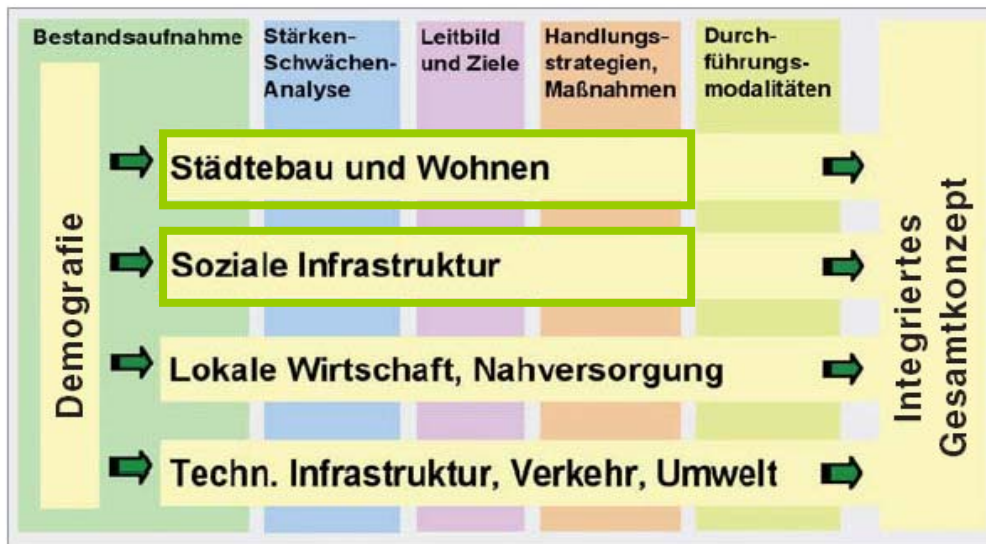
Thema war zum Einen das Handlungsfeld „Städtebau & Wohnen“, zum Anderen „Soziale & bildungsbezogene Infrastruktur“.

29 Personen haben an diesem Arbeitstreffen teilgenommen.

Nach einer kurzen Begrüßung durch Herrn Bürgermeister John, wurde die Organisation und Durchführung des Workshops an die Mitarbeiter von ARGUS CONCEPT GmbH, Frau Del Fa und Frau Guttek, übergeben.

Hinführung zum Thema

Aufbau eines GEKOs



Ziel des Workshops war es, gemeinsam mit den Teilnehmern *Stärken und Schwächen* in der Gemeinde Kirkel zu oben aufgeführten Themenfeldern zu *analysieren* und daraus abgeleitet *Handlungsstrategie bzw. Maßnahmen zur Steigerung der Lebensqualität* in der Gemeinde zu *formulieren*.

Eine wichtige Rolle bei der Diskussion war dabei die Beachtung der demografischen Entwicklungen in Kirkel, die in den vergangenen Jahren bereits eingetreten sind und die sich laut Prognosen voraussichtlich weiter verschärfen werden.

Demografische Entwicklung

Die demografischen Entwicklungen werden durch folgende Schlagworte geprägt. Die deutsche Bevölkerung wird:

- weniger
- älter
- bunter

Inwieweit diese Entwicklungen auch für die Gemeinde Kirkel zutreffen, wurde im Workshop anhand folgender Zahlen überprüft:

- *bisher geringer Bevölkerungsverlust von 2,9% / im Vergleich Saarland: 4%*
- dies liegt begründet in dem relativ ausgeglichenen Verhältnis zwischen Geburten und Sterbefällen und zwischen den Zu- und Wegzügen
- laut *Prognose* (Bertelsmann-Stiftung) wird der Bevölkerungsverlust in der Gemeinde bis zum Jahre 2030 jedoch *sehr hoch* sein: *14,1% / im Vergleich Saarland: 11,5%*
- ob der prognostizierte Bevölkerungsverlust jedoch tatsächlich in diesem Maße eintreten wird, ist abhängig davon, inwieweit es Kirkel gelingen wird, die Gemeinde durch rechtzeitig ergriffene Maßnahmen als attraktiven Wohn-, Freizeit- und Arbeitsstandort für alle Generationen zu erhalten

- *der Kirkeler Bürger ist im Durchschnitt heute 45 Jahre alt / im Vergleich Saarland: 44,8 Jahre*
- Prognosen zufolge wird sich die Altersstruktur jedoch erheblich verändern
- der Anteil der *heute* in Kirkel lebenden *Personen unter 18 Jahre* beträgt *16%*, im Jahre *2030* werden es voraussichtlich nur noch *13,5%* sein
- der Anteil der *heute* in Kirkel lebenden *Personen über 80 Jahre* beträgt *5%*, im Jahre *2030* werden es voraussichtlich schon *8%* sein

- der Anteil der *Personen mit Migrationshintergrund* in Kirkel ist *sehr gering: 3,5% / im Vergleich Saarland: 8,3%*
- seit Jahren ist dieser Wert stabil
- es ist jedoch davon auszugehen, dass der Anteil in Zukunft steigen wird, so dass in der Gemeinde rechtzeitig Maßnahmen zur verbesserten Integration ergriffen werden müssen

Die Bevölkerung in Kirkel wird demnach weniger und älter, bisher jedoch noch nicht bunter. Die oben aufgeführten Zahlen verdeutlichen, dass heute noch wenig Handlungsbedarf besteht, die Prognosen jedoch aufzeigen, dass bei Stillstand erhebliche Probleme in vielen kommunalrelevanten Bereichen entstehen werden. Das GEKO kann dabei als wichtiger Leitfaden dienen, die künftigen Handlungsfelder aufzuzeigen.

Inhalte des Workshops

Die Teilnehmer wurden gebeten, sich je nach Interessenslage in zwei Gruppen aufzuteilen. Um ihnen die Entscheidung zu erleichtern, wurden die Inhalte, mit denen sich die jeweiligen Gruppen beschäftigen sollten, kurz und knapp erläutert-

Die *Gruppe „Städtebau & Wohnen“* sollte sich unter anderem mit folgenden Fragestellungen beschäftigen:

- Gibt es erhaltenswerte Strukturen in der Gemeinde, beispielsweise denkmalgeschützte Gebäude, besonders ansprechend gestaltete Bereiche wie Straßenzüge, etc.?
- Wie beurteilen Sie die Straßenraumgestaltung?

- Sind die öffentlichen Bereiche barrierefrei gestaltet? Wo sind Defizite, sei es auf dem Gehweg, die Eingänge zu öffentlichen Einrichtungen und Geschäften etc.? Wo wurde die Barrierefreiheit bereits umgesetzt?
- Wie beurteilen Sie die Ortskerngestaltung in den einzelnen Ortsteilen? Sind diese attraktiv gestaltet? Wie ist die Aufenthaltsqualität zu bewerten?
- Welche städtebaulichen Missstände, sogenannte Schandflecke, gibt es in der Gemeinde? Konzentrieren sich diese auf bestimmte Bereiche? Gibt es andererseits auch Bereiche mit hoher Aufenthaltsqualität?
- Wie beurteilen Sie die aktuelle Leerstandssituation? Gibt es Bereiche, in denen sich Leerstände häufen? Und in welchem Zustand befinden sich die Leerstände? Haben sie das Gefühl, dass dieses Thema eine Problematik in der Gemeinde darstellt?
- Gibt es genügend spezielle Wohnangebote für Familien und Kindern, Senioren etc.? Wo befinden sich diese? Und sind sie bezahlbar? Gibt es bereits alternative Wohnformen wie Mehrgenerationenwohnen in der Gemeinde? Können sie sich vorstellen, dass solche alternativen Wohnformen in der Gemeinde überhaupt angenommen werden?

Die Gruppe „Soziale & bildungsbezogene Infrastruktur“ sollte sich unter anderem mit folgenden Fragestellungen beschäftigen:

- Sind die Grundschulen ausgelastet – heute und auch zukünftig? Oder drohen weitere Schulschließungen? Wie beurteilen Sie die Nachmittagsbetreuung der Schulkinder?
- Gibt es genügend Ganztagsplätze in der Gemeinde? Wie sieht es mit Krippenplätzen aus? Sind die Öffnungszeiten ausreichend?
- Welche Maßnahmen und Projekte gibt es in der Gemeinde, damit Senioren möglichst lange in ihren eigenen vier Wänden bleiben? Hierbei geht es um mobile Pflegedienste, aber auch um Hol- und Bringdienste, Besuchsdienste usw. Zum anderen geht es um Betreuungseinrichtungen: welche Betreuungsformen stehen den Kirkeler Bürgern zur Verfügung? Und wie sieht es mit der Thematik „Demenz“ aus? Gibt es hierfür spezielle Angebote? Wo sollten die Angebote für Senioren unbedingt ausgebaut werden?
- Ist die wohnortnahe medizinische Versorgung gewährleistet? Gibt es Präventionsangeboten?
- Gibt es in jedem Ortsteil die Möglichkeit einer attraktiven Freizeitgestaltung? Wie können Sport- und Kulturangebote verbessert werden? Kann man sich auch den Rückbau einiger Freizeiteinrichtungen vorstellen, weil diese nicht ausgelastet sind, sich in weniger Entfernung eine vergleichbare Einrichtung befindet und hoher Sanierungsbedarf besteht? Wie sieht es mit den Vereinen aus? Mit welchen Problemen sehen sich diese konfrontiert? Bestehen bereits Kooperationen und Zusammenschlüsse zwischen Vereinen oder wo könnte man sich dies vorstellen?
- Eine Gegenmaßnahme auf die Probleme, die durch den demografischen Wandel entstehen, kann in Kooperationen gesehen werden, sowohl innerhalb von Kirkel zwischen den Ortsteilen als auch von Kirkel mit Nachbarkommunen. Gibt es bereits solche Kooperationen? Wo können Sie sich weitere Kooperationen vorstellen?

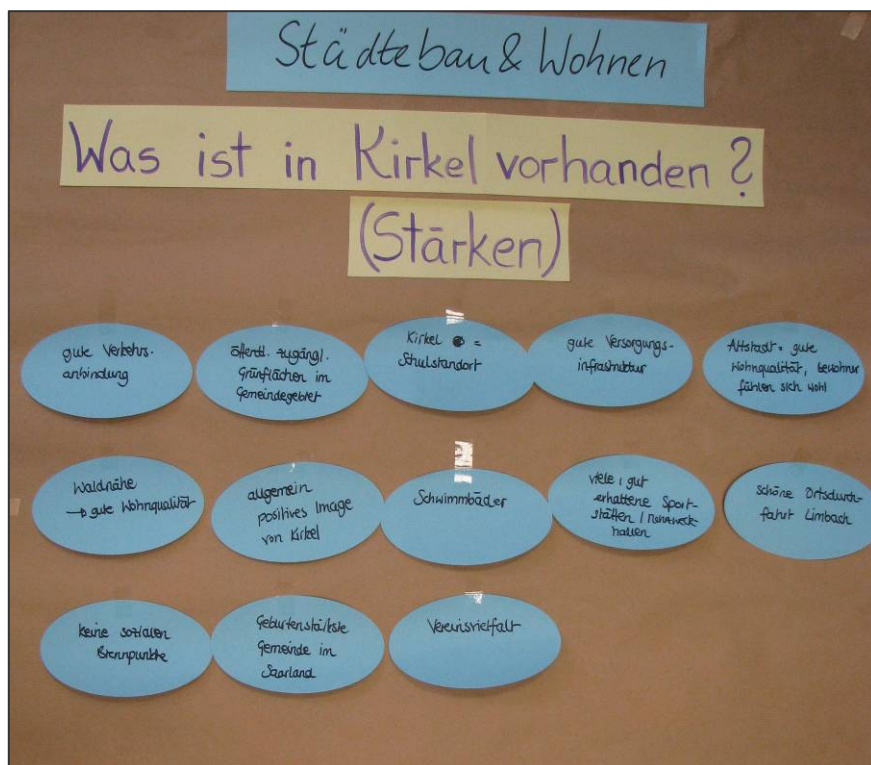
Ergebnisse

Folgende Ergebnisse haben die einzelnen Gruppen erarbeitet.

Gruppe „Städtebau & Wohnen“

Stärken:

- gute Verkehrsanbindung
- öffentlich zugängliche Grünflächen im Gemeindegebiet
- Kirkel = Schulstandort
- gute Versorgungsinfrastruktur
- Altstadt = gute Wohnqualität, Bewohner fühlen sich wohl
- Waldnähe – gute Wohnqualität
- allgemein positives Image von Kirkel
- Schwimmbäder
- viele, gut erhaltene Sportstätten / Mehrzweckhallen
- schöne Ortsdurchfahrt Limbach
- keine sozialen Brennpunkte
- geburtenstärkste Gemeinde im Saarland
- Vereinsvielfalt



Schwächen:

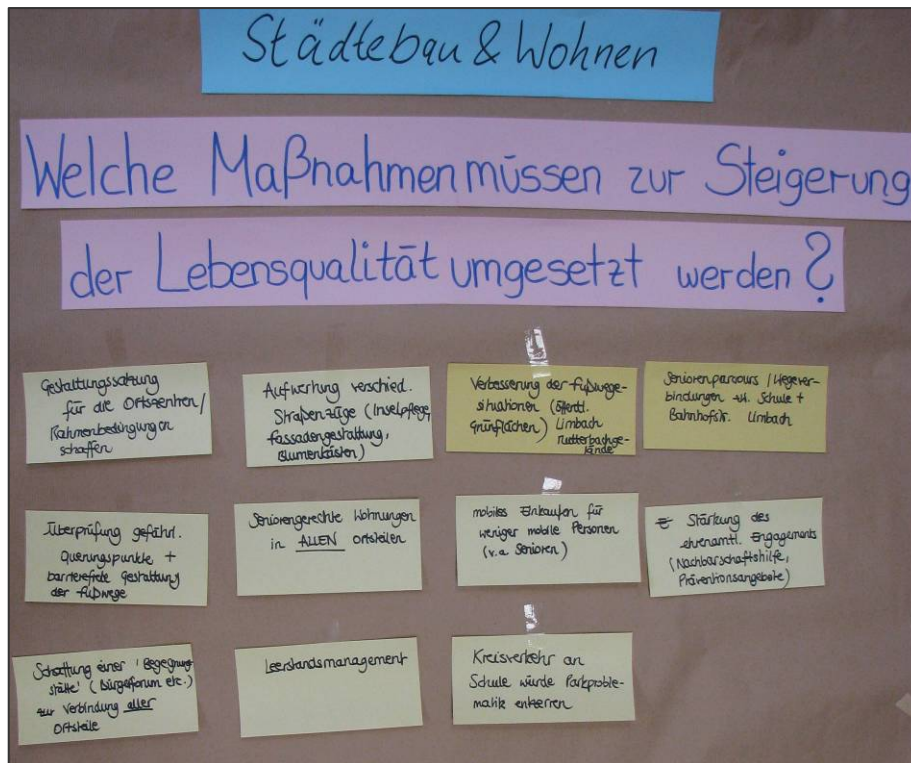
- Sauberkeit im öffentlichen Raum / privates Umfeld
- Zweckentfremdung Baulücken als Lagerplätze
- Bedeutungsverlust der Ortszentren (Wegbrechen des Einzelhandels), insbesondere in Altstadt
- Neuhäusel: Marktplatz: unattraktiv (Straßenbelag) -> Ortsmittelpunkt schaffen
- Gestaltung der Bahnhofseingänge als Tor zur Gemeinde
- Wurstmarkt: Lärmbelästigung (Neuhäusel Marktplatz)
- keine Barrierefreiheit Kirkel Bahnhof
- Altstadt: Homburger Straße problematische Nutzung -> eventuell neues Ortszentrum

- Festplatz: Dorfzentrum in Kinkel in chaotischem Zustand
- Homburger Str., Kaiserstr., Auf der Windschnorr – Landesstraße → keine Handhabe
- Lärmbelästigung durch Bayrischer Kohlhof Limbach etc.
- Zunahme Schwerlastverkehr Kaiserstraße Kinkel → fehlende Anbindung an Autobahn
- Kinkel wird häufig als Schlafstadt genutzt
- Leerstände häufen sich, v.a. im Ortszentrum
- Leerstände, v.a. in der Burgstraße
- fehlende Parkplätze für Anwohner
- Parkprobleme insbesondere in verkehrsberuhigten Bereichen
- Parkprobleme in Ortszentren aufgrund historischer Strukturen



Maßnahmen:

- Gestaltungssatzung für die Ortszentren / Rahmenbedingungen schaffen
- Überprüfung gefährlicher Querungspunkte & barrierefreie Gestaltung der Fußwege
- Schaffung einer „Begegnungsstätte“ (Bürgerforum etc.) zur Verbindung aller Ortsteile
- Aufwertung verschiedener Straßenzüge (Inselflege, Fassadengestaltung, Blumenkästen)
- seniorengerechte Wohnungen in allen Ortsteilen
- Leerstandsmanagement
- Verbesserung der Fußwegesituationen (öffentliche Grünflächen) – Limbach Mutterbachgelände
- mobiles Einkaufen für weniger mobile Personen (v.a. Senioren)
- Kreisverkehr an Schule würde Parkproblematik entzerren
- Seniorenparcours / Wegeverbindungen zwischen Schule & Bahnhofstraße Limbach
- Stärkung des ehrenamtlichen Engagements (Nachbarschaftshilfe, Präventionsangebote)

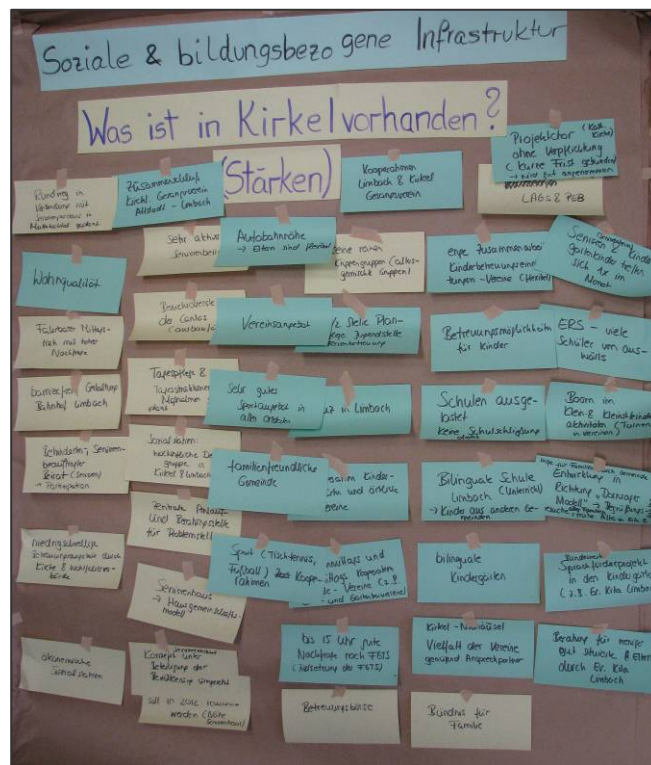


Gruppe „Soziale & bildungsbezogene Infrastruktur“

Stärken:

- Rundweg in Verbindung mit Seniorenparcours in Mandelbachtal geplant
- Zusammenschluss kirchlicher Gesangsverein Altstadt – Limbach
- Kooperationen Gesangsverein Limbach & Kirkel
- Projektchor (katholische Kirche) ohne Verpflichtung (kurze Frist gebunden) → wird gut angenommen
- Wohnqualität
- sehr aktiver Seniorenbeirat
- Autobahnnähe → Eltern sind flexibel
- keine reinen Krippengruppen (gemischte Altersgruppen)
- Präventionsangebote (LAGS & PEB)
- enge Zusammenarbeit Kinderbetreuungseinrichtungen – Vereine (flexibel)
- Senioren & Kindergartenkinder treffen sich 1x im Monat (Seniorenheim)
- fahrbarer Mittagstisch mit hoher Nachfrage
- Besuchsdienste der Caritas (ausbaufähig)
- Vereinsangebot
- 1 ½ Stelle Planpflege Jugendstelle → Ferienbetreuung
- Betreuungsmöglichkeiten für Kinder
- barrierefreie Gestaltung des Bahnhof Limbach
- Tagespflege und tagesstrukturierende Maßnahmen geplant
- sehr gutes Sportangebot in allen Ortsteilen
- Juz in Limbach
- Schulen ausgelastet (keine Schulschließung droht)
- Boom in Klein- & Kleinstkinderaktivitäten (Turnen in Vereinen)
- Behinderten-, Seniorenbeauftragter Beirat (Senioren) → Partizipation
- Sozialstation : wöchentliche Demenzgruppe in Kirkel und Limbach
- familienfreundliche Gemeinde
- Kooperation Kindergärten und örtliche Vereine
- bilinguale Schule Limbach (Unterricht) → Kinder aus anderen Gemeinden

- Hilfe für Familien durch Gemeinde: Entwicklung Richtung „Dormagener Modell“ → Begrüßungsbesuche aller Familien – frühe Hilfe in Kita & Schulen
- niedrigschwellige Betreuungsangebote durch Kirche und Wohlfahrtsverbände
- zentrale Anlauf- und Beratungsstelle für Problemstellungen
- Sport (Tischtennis, Fußball) – Kooperationen
- Nachmittags- und Vormittags Kooperation Schule – Vereine (z.B. Obst- und Gartenbauvereine)
- bilinguale Kindergärten
- bundesweites Sprachförderprojekte in den Kindergärten (z.B. ev. Kita Limbach)
- Seniorenhaus → Hausgemeinschaftsmodell
- ökumenische Sozialstation
- Seniorenhaus – Konzept unter Beteiligung der Bevölkerung umgesetzt
- Seniorenparcours soll in 2012 realisiert werden (Nähe Seniorenhaus)
- bis 15 Uhr gute Nachfrage nach FGTS (Zielsetzung der FGTS)
- Betreuungsbörse
- Kirtel Neuhäusel: Vielfalt der Vereine, genügend Ansprechpartner
- Bündnis für Familie
- Beratung für weniger gut situierte Eltern durch ev. Kita Limbach
- ERS – viele Schüler von Auswärts



Schwächen:

- Hallenzeiten ausgelastet
- Hallenzeiten für neue Trendsportarten fehlen
- Kindergärten überlastet, insbesondere Krippenplätze
- bezahlbare, haushaltsnahe Dienste für Familien und Senioren fehlen
- Ehrenamt in Verein lässt nach – Nachwuchs fehlt
- Sporthallen in den Ferien geschlossen
- Limbach: Qualität der FGTS verbesserungswürdig (reine Betreuung, keine Bildung)
- offene fehlende Treffpunkte für Jugendliche
- Vereinsangebote für Jugendliche verbesserungswürdig
- Hortplätze durch FGTS (kostenfrei) verdrängt

- hoher Bedarf an Frühförderung, Erziehungsberatung der Eltern
- zu wenig Freizeitaktivitäten für Jugendliche (neben Vereine und Kirche)
- neuer Standort für JUZ Kirkel fehlt
- zu geringe Akzeptanz für Jugendliche
- Altersproblem in einigen Vereinen (z.B. Gesangsverein)
- Kooperationen fehlen, insbesondere in traditionellen Vereinen
- fehlende Bereitschaft zur Verpflichtung



Maßnahmen:

- Hallenöffnung in den Ferien durchsetzen
- Angebote der FGTS über eine Betreuung hinaus (insbesondere für „Problemkinder“)
- Hallen für Sportgruppen öffnen
- Jugendsportplatz umsetzen (in der Nähe des Schwimmbads)
- Vereinskoordination
- offener Treff für Jugendliche einrichten
- Identifizierung mit dem Wohnort stärken
- Ehrenamt fördern (insbesondere Jugendliche) – Aufzeigen, dass etwas bewegt werden kann! Strukturen nutzen – Ehrenamtsmentalität fördern
- Ausbau Tagesmutter fördern
- mehr projektbezogene Tätigkeiten (fehlende Zeit)
- Wir – Gefühl früh entwickeln
- Wege begehbar / barrierefrei gestalten (z.B. hinter den Tennisplätzen in Kirkel)
- Kurzzeitpflege anbieten
- Unterbringung in Kurzzeitpflege im Anschluss an Krankenhausaufenthalt
- stationäre Plätze für Demenzkranke (ggf. durch Ehrenamt, Betroffene betreuen abwechselnd)
- Fahrdienste für Senioren → Zubringerdienst Ärzte, Einkaufen, Mittagstisch
- Umzug und Ausbau Kita in die ehemalige Schule in Altstadt geplant → Ausbau Krippenplätze
- Einkaufsmöglichkeiten für Ältere in Kirkel → Dorfladenkonzept
- barrierefreier Zugang zum Bahnhof in Kirkel
- spezielle Demenzangebote ausbauen → mehr in den Fokus rücken

- täglicher Treff für Demenzkranke
- Seniorenhaus öffnen → Austausch Kontaktcafe geplant
- Aufbau eines Vereinsrings
- FGTS sollte durch gebundene Ganztagschule in Grundschulen ersetzt werden (auch erweiterte Schule)
- autofreie Mobilität → alternative Konzepte (Carsharing, Hol- und Bringdienste)
- die Alten & Jungen zusammenbringen („Leihgroßeltern“), Mehrgenerationenhäuser
- Kinder in den Seniorentreff mitbringen → fördern
- Begegnungsstätte der Generationen (geplant)
- Mehrgenerationenplatz für Jugendliche (Sportmöglichkeiten) & Senioren (Sitzmöglichkeiten) – in Altstadt geplant
- Krippenplätze in Limbach & Kirkel schaffen
- finanzierbare Betreuung gewährleisten
- Begegnungskarte durch die Bürger erstellen (Vorbild München)



Es wurde darauf hingewiesen, dass das Ergebnis nicht abschließend zu betrachten ist. Die Beteiligten haben jederzeit die Möglichkeit, die Ansprechpartner der Gemeinde sowie von ARGUS CONCEPT GmbH zu kontaktieren und diesen weitere Anregungen mitzuteilen.

Die Kontaktdaten sind:

Gemeinde Kirkel: Herr Eckel / Tel: 06841 - 8098-35 / c.eckel@kirkel.de

ARGUS CONCEPT GmbH : Frau Del Fa / Tel: 0681 – 38916 64 / r.delfa@argusconcept.com
 Frau Guttek / Tel: 0681 – 38916 63 / f.guttek@argusconcept.com

Ausblick

Im nächsten Arbeitstreffen werden die zwei noch ausstehenden Themenfelder „Lokale Wirtschaft, Nahversorgung & Tourismus“ sowie „Technische Infrastruktur, Verkehr & Umwelt“ in den Mittelpunkt gestellt.

Das Treffen findet statt am:

15. Februar 2012 / 18 Uhr / Ratsaal der Gemeinde Kirkel

Eine Einladung wird zeitnah wieder in den Kirkeler Nachrichten erscheinen.

Wir bedanken uns für Ihre bisherige Mitarbeit und freuen uns auf ein baldiges Wiedersehen!

PROTOKOLL ZUM 2. WORKSHOP „LOKALE WIRTSCHAFT, NAHVERSORGUNG & TOURISMUS“ UND „TECHNISCHE INFRASTRUKTUR, VERKEHR & UMWELT“ AM 15. FEBRUAR 2012

Zurzeit erarbeitet die Gemeinde Kirkel gemeinsam mit dem Saarbrücker Planungsbüro ARGUS CONCEPT ein sogenanntes Integriertes Gemeindeentwicklungskonzept (kurz GEKO), das als Planungsinstrument für die künftigen gemeindeentwicklungspolitischen Weichenstellungen vor dem Hintergrund des demografischen und sozio-ökonomischen Wandels dienen soll.

Hierzu fand bereits am 30. November 2011 eine Auftaktveranstaltung und am 11. Januar 2012 ein Workshop zum Thema „Städtebau & Wohnen sowie Soziale & bildungsbezogene Infrastruktur“ statt.

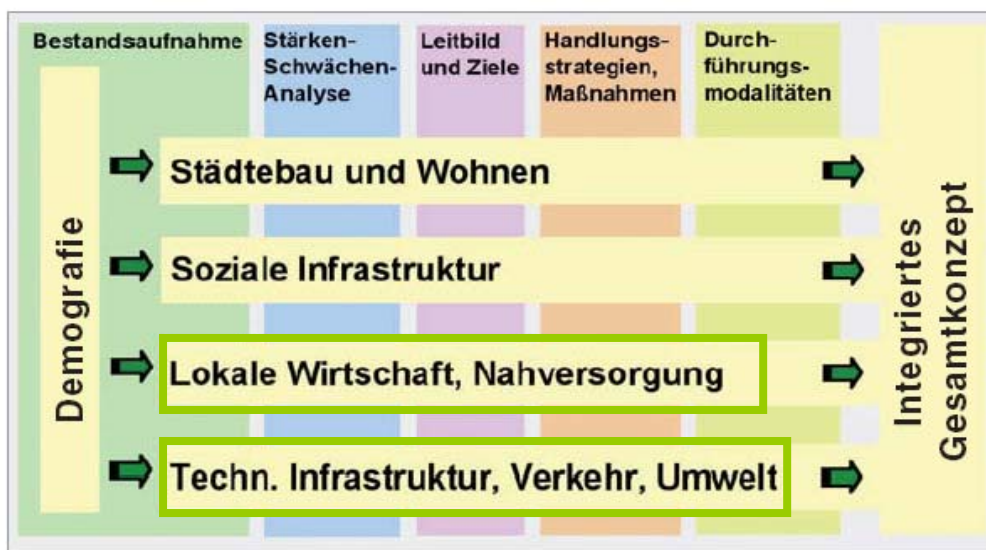
Aufbauend auf den vorangegangenen Veranstaltungen fand ein 2. Workshop statt, zu dem Bürgerinnen und Bürger der Gemeinde Kirkel sowie politische Vertreter und lokale Akteure eingeladen wurden.

Moderiert wurde der Workshop von Frau Guttek und Frau Trautmann vom Saarbrücker Planungsbüro ARGUS CONCEPT in enger Zusammenarbeit mit der Gemeinde Kirkel.

Insgesamt haben 21 interessierte Personen am Workshop teilgenommen.

Hinführung zum Thema

Aufbau eines GEKOs



Ziel des Workshops war es, gemeinsam mit den Teilnehmern *Stärken und Schwächen* in der Gemeinde Kirkel zu oben aufgeführten Themenfeldern zu *analysieren* und daraus abgeleitet *Handlungsstrategie bzw. Maßnahmen zur Steigerung der Lebensqualität* in der Gemeinde zu *formulieren*.

Eine wichtige Rolle bei der Diskussion war dabei die Beachtung der demografischen Entwicklungen in Kirkel, die in den vergangenen Jahren bereits eingetreten sind und die sich laut Prognosen voraussichtlich weiter verschärfen werden.

Demografische Entwicklung

Schlagworte, mit dem man den demografischen Wandel beschreiben kann, sind weniger – älter – bunter. Entsprechend dieser Schlagworte wird Kirkel weniger und älter, aber nicht wirklich bunter.

- der bisherige Bevölkerungsrückgang ist deutlich geringer als der saarländische Durchschnitt ausgefallen, laut Prognosen soll Kirkel aber in den nächsten Jahren zu den Kommunen im Saarland mit den höchsten Bevölkerungsverlusten gehören
- gleichzeitig wird die Bevölkerung älter in Kirkel – diese Alterung der Bevölkerung ist aber als durchschnittlich zu bewerten
- die Ausländerquote ist in den letzten Jahren nur minimal angestiegen, allerdings sollte das Thema der Integration nicht vernachlässigt werden

Heute besteht noch wenig Handlungsbedarf, die Prognosen zeigen jedoch, dass bei einem Stillstand erhebliche Probleme in vielen kommunalrelevanten Bereichen entstehen werden.

Das GEKO kann dabei als wichtiger Leitfaden dienen, die künftigen Handlungsfelder aufzuzeigen.

Inhalte des Workshops

- Das Thema *Lokale Wirtschaft und Nahversorgung* untersucht die Versorgungssituation in der Gemeinde, insbesondere die Nahversorgung, den vorhandenen Branchenmix, das Dienstleistungs- und Gastronomieangebot aber auch Gewerbeflächen und Gewerbeflächenpotenziale, die der Gemeinde zur Verfügung stehen. Der Schwerpunkt beim GEKO liegt allerdings vor allem auf der Nahversorgung.
- In Kirkel wird es zudem so sein, dass im Rahmen dieses Moduls auch der *Tourismus* untersucht wird.

Mögliche Auswirkungen des demografischen Wandels:

- Rückgang der Kaufkraft und der Konsumgüternachfrage
- Konzentration der Kaufkraft
- Fern- statt Nahversorgung
- Anstieg gewerblicher Leerstände
- Mangel an Fachkräften

- Im Modul *Technische Infrastruktur, Verkehr und Umwelt* geht es um die Ver- und Entsorgung in der Gemeinde, hierunter fällt auch die Breitbandversorgung, die verkehrliche Situation mit ÖPNV, aber auch der Bereich Umwelt-, Natur- und Klimaschutz mit der Thematik erneuerbare Energien.
- Hauptaugenmerk liegt im GEKO auf dem ÖPNV und den Umweltaspekten in der Gemeinde.

Mögliche Auswirkungen des demografischen Wandels:

- Auslastungsprobleme der technischen Infrastruktur
- veränderte ÖPNV-Bedürfnisse
- positive Auswirkungen auf Ökologie
- Ausbau erneuerbarer Energien

Ergebnisse des Workshops

Folgende Ergebnisse wurden erarbeitet.

„Lokale Wirtschaft, Nahversorgung und Tourismus“

Stärken:

- Limbach als Erholungsort ausgewiesen
- verkehrsgünstige Lage als großer Standortvorteil
- zukünftige Gestaltung des Gewerbegebietes Zunderbaum (Potenziale)
- Angebot an Arbeitsplätzen vielfältig
- Bäckerauto in Altstadt & Limbach, keine anderen Anbieter
- gute gesundheitliche Versorgung
- vielseitige & gute Gastronomieangebote
- 130 km Wanderwege
- in Limbach gute Grundversorgung, viele Kirkeler kaufen hier ein
- Campingplatz & Haus Burgblick als touristische Übernachtungsmöglichkeit
- Kneipen in Limbach & Altstadt ausreichend vorhanden
- Leibs Heisje
- Seniorenwohnanlage
- Sozialstation
- Unterkunfts-/ Gaststättenverzeichnis, Gewerbeschau (alle 2 Jahre → organisiert von Heimat- und Verkehrswesen)
- Heimat- und Verkehrsverein (Gewerbeverein. sehr aktiv)
- Burg + Angebot
- touristische Angebote konzentrieren sich in Kirkel Neuhäusel
- Versorgung in Limbach gut
- in Kirkel liegt ein Großteil der Kernzone der Biosphäre Bliesgau
- viele kulturelle und touristische Angebote
- mobile Anbieter vorhanden
- Wochenmarkt in Kirkel – Neuhäusel (Freitag, 14.00 Uhr)
- mobiler Gemüsemarkt in Limbach (2x wöchentlich)
- gutes Rad- und Wanderwegesystem in Kirkel und Limbach

Schwächen:

- Allee Kirchenstraße: Art der Bäume (Besonderheit) nicht bekannt
- viele Auspendler
- Ausbildungsplätze nur begrenzt
- keine mobilen Anbieter in Kirkel
- Tagespflege fehlt
- keine Fachärzte
- keine Wanderhütten zum Einkehren
- Café in der Gemeinde fehlt → Tourismus
- eingeschränkte Wegenutzung Biosphäre, z.B. Felsenpfad
- Öffnungszeiten des Metzgers in Kirkel
- Direktvermarktung der ansässigen Landwirte fehlt (in Kirkel keine Landwirte mehr)
- ökologische Produkte vorhanden, aber nicht bekannt
- keine Bekleidung, Schuhe, Haushaltswaren
- keine fair gehandelten Waren (Stoffe, Schuhe, Kaffee, etc.)
- viele Kirkeler kaufen nicht in Kirkel – Neuhäusel ein
- Versorgung in Altstadt, insbesondere für weniger mobile Personengruppen
- Marktplatz: Wochenmarkt in Kirkel – Neuhäusel hat zu wenig Stände (dennoch Wochenmarkt-typische Angebote)



- Kulturangebote nicht „gehoben“ → „kulturlose Gemeinde“ (Konzerte, Kino, Lesungen etc.)
- Übersicht der kulturellen Angebote
- keine Kneipe in Kirkel – Neuhäusel, eingeschränkte Zeiten des Brauhauses
- die meisten Geschäfte sind für Autofahrer gemacht, nicht einladend für Fußgänger (Bsp.: Aldi)
- Nahversorgung: Angebot mit Ortsteilgefälle!
- Versorgungsdefizite in Altstadt und Kirkel – Neuhäusel
- Anrufsammeltaxi nicht bekannt
- keine eigene Wirtschaftsförderung in der Verwaltung
- Jugendpflege nur auf Limbach konzentriert
- Taxisstände fehlen in Limbach, Altstadt, Kirkel
- fehlende Reinigung/Wäscherei
- Altstadt – Lebensmittelgeschäft und Poststelle fehlen
- ÖPNV zu teuer – schwache Verbindungen
- Gastronomieangebot immer schwächer
- innerörtlicher öffentlicher Nahverkehr sehr schlecht!
- Vermarktung regionaler Produkte aus dem Bliesgau sehr schwierig
- Bliesgau – Produkte werden schlecht von der Bevölkerung aufgenommen
- Kaufkraftabflüsse aus Kirkel – Neuhäusel nach Limbach
- fehlendes Ortszentrum in Kirkel – Neuhäusel
- Monopolstellung Wasgau Kirkel – Neuhäusel
- reine Schankwirtschaften fehlen

Maßnahmen:

- Mühle mehr für kulturelle Angebote nutzen
- Bringdienst einrichten (Sozialstation bietet sich an, allerdings teuer)
- ambulante ärztliche Versorgung, z.B. tagesweise
- touristisches Bewusstsein schaffen
- gemeinsames Bewusstsein schaffen – eine Gemeinde
- Stärkung der Landwirtschaft
- Biosphärenbewusstsein schaffen → Ökologie, Heimat, Landschaft(für Tourismus & Infrastruktur)
- Campingplatz fit machen für die Zukunft
- Markthalle für Wochenmarkt
- Theobald – Holt – Platz in Limbach als Flohmarkt & andere Veranstaltungen nutzen → Frequentierung stärken
- kleines Kino, z.B. kommunales Kino
- gute Erreichbarkeiten durch ÖPNV garantieren (zwischen den Ortsteilen)
- Bürgerabende in den Ortsteilen
- Planungs- und Beratungsbüro: Ansiedlung und Versorgung auf Ebene der Gemeindeverwaltung
- barrierefreier ÖPNV
- „bezahlbarer“ ÖPNV
- Ausbau und Attraktivitätssteigerung des Wochenmarktes von Kirkel – Neuhäusel durch Eventcharakter
- Attraktivierung des Wochenmarktes durch Flohmarkt
- mobiler Obst- und Gemüseverkauf für OT Altstadt
- Buslinien durch Kirkel: - von HOM nach IGB und von BLK nach NK
- „Nahversorgungszentrum“ (Reinigung, Vorabberatung, Änderungsschneiderei... im alten Plus – Markt)
- Bürocenter mit kleinen und mittleren Einheiten für Versicherung Rechtsanwalt, Steuerberater, Int. Büro)
- Anrufsammeltaxi bekannt machen und bewerben
- Schwerpunktsetzung für Ortsteile → Vernetzung durch ÖPNV
- mehr regionale Produkte anbieten
- Regale für regionale Produkte in Nahversorgung (bspw. Metzgereien)
- „Regionalwarenladen“
- Einstieg für Kanutouren auf der Blies in Limbach über Altstadt
- Schwerpunktsetzung für Ortsteile (z.B. Limbach Einkaufszentrum, Kirkel Tourismus)
- Kommunales Car-Sharing (Autonutzungsgemeinschaft)
- „Piazza“ – Bebauung mit Läden, Arkaden, Café, Wohnungen auf Festplatz Kirkel

„Technische Infrastruktur, Verkehr und Umwelt“

Stärken:

- Verkehrsinsel in Kirkel-Neuhäusel
- PV auf öffentlichen und privaten Gebäuden → 3. Platz Solarbundesliga
- gutes Freizeitangebot: Naherholungsgebiete für alle 3 Ortsteile
- Biosphäre Bliesgau
- eigene Kläranlage (von EVS betrieben)
- eigenes Wasserkraftwerk in Kirkel-Neuhäusel (neu gebaut)
- 2 Bahnhöfe in 2 Ortsteilen
- Naherholung und Sportstätten in allen Ortsteilen
- gute Verkehrsanbindung (Straßennetz mit Autobahnanschlüssen)
- Limbach Bahnhof barrierefrei gestaltet
- größte Kernzone in der Biosphäre Bliesgau
- 2 Schwimmbäder

Schwächen:

- Verkehrsbelastung der Ortskerne
- Fußweg zur Waldsiedlung vorhanden, aber schlechter Bodenbelag
- erhebliche Lärmbelastungen an Autobahn und Durchgangsstraßen
- Gestaltung des Fuß- / Radwegs „Auf dem Felsen“ z.B. Richtung Schwimmbad (Beleuchtung, „Schranke etc.)
- „Angstrum“ Bahnhof Kirkel-Neuhäusel
- „Auf der Windschnorr“ sehr verkehrsbelastet
- Fußgängerweg Goethestraße – Unnerweg Beleuchtung
- ÖPNV kann derzeit nicht die Mobilität bieten, die gebraucht wird
- nicht im gesamten Gemeindegebiet gibt es einen schnellen Internetanschluss
- Lage des Bahnhofs Kirkel-Neuhäusel
- Altstadt: insgesamt fehlende Fußwegeverbindungen
- Goethestraße – Unnerweg als schlecht begehbarer Fußweg
- Neubaugebiete: fehlende Parkplätze
- Limbach: kein Haltepunkt an der Grundschule für Schülerverkehr
- innerörtliche Mobilität mit ÖPNV
- Lärmprobleme Autobahn und Durchgangsstraßen
- Haltepunkt in Limbach nicht gewährleistet (Taktung halbstündlich ab 2014 geplant)
- Bahn & Bus Anbindung
- Anbindung nach Neunkirchen
- Kirkel-Neuhäusel Bahnhof nicht barrierefrei
- beim Bürger fehlt die Identifikation mit seinem Ort (Schlafstätte)
- Abfallentsorgung wurde erheblich verteuert
- mangelnde Barrierefreiheit im ÖPNV

Maßnahmen:

- Reduzierung 2. und 3. Auto → Unterstützung bei Nutzung öffentlicher Verkehrsmittel
- Dorfplatz in Altstadt im Bereich Alte Schule in Planung (mit Bürgerbeteiligung)
- dörflicher Treffpunkt mit Möblierung und Begrünung
- energetische Sanierung öffentlicher Gebäude
- Neubaugebiete (innerorts) ökologisch ausrichten
- Bürgerbeteiligung beim Ausbau alternativer Energien
- Biogasanlage als interkommunale Kooperation
- bis 2050 Null-Emission Region (in Planung)
- Förderung aller möglichen regenerativen Energien



- Reaktivierung der Mühle als Wasserkraftwerk
- Car-Sharing-Konzept
- Straßen zum fahren, nicht zum parken
- Beleuchtung „Auf dem Felsen“
- Taxistand einrichten
- Absenkung der Anschlusswege/ Bürgersteige
- Privatdachflächen von Gemeindewerke für Solarkraft anmieten
- Naherholungsgebiete innerorts in allen 3 Ortsteilen erhalten und forcieren
- mehr Bänke entlang der Straße und auf Plätzen
- mit Seniorenbeirat Bedarf an Bänken prüfen
- Begehung durch bestimmte Personengruppen (Familien, Senioren etc.)
- Lärmschutzwände Autobahn
- Blockheizkraftwerke durch Gemeinde und Gemeindewerke fördern
- „Umweltseiten“ im Kirkeler Nachrichten zur Information/ Sensibilisierung
- Breitbandanbindung verbessern
- mehr Unterstützung für energetische Renovierung älterer Häuser, die auch schon länger im Besitz jüngerer Leute sind
- Photovoltaik-Anlage als Lärmschutz
- Ortsstraße Altstadt für Schwerlastverkehr sperren
- Rückbau asphaltierter betonierter Flächen
- Grundwasseraufbau
- Bau einer PV-Freiflächenanlage
- Radweg von Altstadt nach Homburg parallel zum Bahnloggelände
- Vernetzung Radwege in Kirkel: Neunkirchen – Kikel – Limbach bzw. Kirkel – Blieskastel (durch den Wald)
- Öffnungszeiten der Schwimmbäder flexibler gestalten

Für die Workshop-Teilnehmer besteht selbstverständlich die Möglichkeit, auch im Nachgang Ergänzungen und Anregungen an ARGUS CONCEPT oder die Gemeinde direkt zu senden.

Gemeinde Kirkel: Herr Eckel / Tel: 06841 - 8098-35 / c.eckel@kirkel.de

ARGUS CONCEPT GmbH : Frau Guttek / Tel: 0681 – 38916 63 / f.guttek@argusconcept.com

Ausblick

ARGUS CONCEPT wird in Abstimmung mit der Gemeinde Kirkel die Ergebnisse aller Workshops und die eigenen Analysen und Handlungsempfehlungen in einem Konzept zusammenfassen und einen Plan für die Gesamtkommune erstellen, der alle Ideen und Projekte zu berücksichtigen versucht.

Im Sommer 2012 soll dieses Konzept vorgestellt und mit Ihnen diskutiert werden.

Thema der nächsten Veranstaltung:

Abschlussveranstaltung

Präsentation des Gemeindeentwicklungskonzepts für die Gemeinde Kirkel

Einladungen erfolgen zeitnah über die Gemeinde Kirkel.

*Vielen Dank für Ihr Erscheinen
und Ihre ausgesprochen gute Mitarbeit!
Denn diese Mitarbeit bestimmt die Zukunft von Kirkel
wesentlich mit.*

